INEI INSTITUTO NACIONAL DE ESTADÍSTICA E INFORMÁTICA

UNHCR ACNUR La Agencia de la ONU para los Refugiados

GRUPO BANCO MUNDIAL

Joint Data Center on Forced Displacement

Informe técnico de

Condiciones de vida de la población venezolana en las ciudades de estudio, 2024

INEI

INSTITUTO NACIONAL DE ESTADÍSTICA E INFORMÁTICA

Dr. GASPAR HUMBERTO MORÁN FLORES
Jefe

LEY DE ORGANIZACIÓN Y FUNCIONES DEL INSTITUTO NACIONAL DE ESTADÍSTICA E INFORMÁTICA

DECRETO LEGISLATIVO Nº 604

Artículo 1º Los Sistemas Nacionales de Estadística e Informática tienen por finalidad asegurar, en los respectivos campos, que sus actividades se desarrollen en forma integrada, coordinada y racionalizada y bajo una normatividad técnica común, contando para ello con autonomía técnica y gestión.

Artículo 2º Son objetivos de los Sistemas Nacionales de Estadística e Informática:

a. Normar las actividades de estadística e informática oficial.
b. Coordinar, integrar y racionalizar las actividades de Estadísticas e Informática; y
c. Promover la capacitación, investigación y desarrollo de las actividades de Estadística e Informática.

Artículo 3º Los ámbitos de competencia de los Sistemas Nacionales de Estadística e Informática son:

a. Del Sistema Nacional de Estadística
Los levantamientos censales, estadísticas contínuas, las encuestas por muestreo, las estadísticas de población, los indicadores e índices en general, las cuentas nacionales y regionales, los esquemas macroestadísticos, análisis e investigación. Corresponde a éste las tareas técnicas y científicas que se desarrollan con fines de cuantificar y proyectar los hechos económicos y sociales para producir las estadísticas oficiales del país.

INEI INSTITUTO NACIONAL DE ESTADÍSTICA E INFORMÁTICA

UNHCR ACNUR La Agencia de la ONU para los Refugiados

GRUPO BANCO MUNDIAL

Joint Data Center on Forced Displacement

Informe técnico de

Condiciones de vida de la población venezolana en las ciudades de estudio, 2024

CRÉDITOS

Gaspar Humberto Morán Flores
Jefe
Instituto Nacional de Estadística e Informática

Peter Abad Altamirano
Subjefe de Estadística

José García-Godos Jara
Director Nacional de Censos y Encuestas

Organismos Internacionales
Alto Comisionado de las Naciones Unidas para los Refugiados (ACNUR)
Banco Mundial (BM)
Centro Conjunto de Datos sobre el Desplazamiento Forzoso (JDC)

Conducción y Supervisión
Nancy Hidalgo Calle
Directora
Dirección Nacional de Censos y Encuestas

Asesoramiento Técnico
Javier Herrera Zúñiga
Experto Independiente

Procesamiento y Análisis
Lucía Gaslac Torres
Marisol Vargas Mulatillo
Katherin Quispe Durán
Rosario Rodas Ramirez
Angela Rodas Ramirez
Félix Rodríguez Saavedra
Óscar Perfecto Vásquez
Carlos Rodríguez Prieto
Mauricio Condori Maldonado
Orlando Mosayhuate Rivas
Gabriel Tapia Zelada
Henry Ulfe Rentería

Diseño de Carátula
Freddy Ccopa Paucar

Fuente Fotográfica
Oficina del Alto Comisionado de las Naciones Unidas para los Refugiados - ACNUR

Instituto Nacional de Estadística e Informática
Av. General Garzón N° 658, Jesús María, Lima 11 PERÚ
Teléfonos: (01) 743-4949 Anexos: 9242 y 9588
Web: www.gob.pe/inei

La información contenida en este documento puede ser reproducida total o parcialmente, siempre y cuando se mencione la fuente de origen: **Instituto Nacional de Estadística e Informática.**

PRESENTACIÓN

El Instituto Nacional de Estadística e Informática (INEI), como entidad rectora del Sistema Estadístico Nacional y responsable de la producción de los indicadores sociales del país, ha desarrollado diversas investigaciones orientadas a comprender la situación migratoria y caracterizar a la población venezolana residente en el Perú. Estos esfuerzos se iniciaron en 2018 con la Primera Encuesta Dirigida a la Población Venezolana (ENPOVE 2018) y continuaron en 2022 con la Segunda Encuesta (ENPOVE 2022), realizada en un contexto marcado por transformaciones en los flujos migratorios y por los efectos de la pandemia de la COVID-19. No obstante, aún persisten importantes brechas de información, especialmente en materia de pobreza y condiciones de vida, que permitan una adecuada comparación con la población nacional.

En este marco, durante el año 2024, el INEI, en coordinación con la Oficina del Alto Comisionado de las Naciones Unidas para los Refugiados (ACNUR), y la colaboración del Banco Mundial (BM) y el Centro Conjunto de Datos sobre el Desplazamiento Forzado (JDC), llevó a cabo la Encuesta Nacional de Hogares Dirigida a la Población Venezolana (ENAHOPV 2024) entre los meses de agosto y noviembre. Esta investigación se realizó en ocho ciudades con mayor concentración de población venezolana: Arequipa, Chiclayo, Chimbote, Ica, Lima Metropolitana y la Provincia Constitucional del Callao, Piura, Trujillo y Tumbes. La encuesta constituye la principal fuente de información para la generación de indicadores que permiten analizar la situación sociodemográfica y las condiciones de vida de esta población en el país.

El INEI presenta el ***Informe Técnico de Condiciones de Vida de la Población Venezolana en las Ciudades de Estudio, 2024***, elaborado a partir de los resultados de la ENAHOPV. Este documento ofrece una visión integral y actualizada sobre las características sociodemográficas, económicas y de bienestar de la población venezolana residente en el Perú, con el fin de contribuir al diseño de políticas públicas, programas de apoyo y estudios académicos vinculados a la migración y la inclusión social.

El documento aborda temas relacionados con las características técnicas de la encuesta, aspectos demográficos, movilidad humana y necesidades de protección, educación, salud, mercado laboral, inclusión financiera, vivienda, programas sociales, además de un anexo estadístico y otro referido a la operación de campo.

Con este informe, el INEI reafirma su compromiso de producir información estadística pertinente y de calidad, que facilite la comprensión de la realidad de la población migrante venezolana y fortalezca la toma de decisiones basadas en evidencia.

Finalmente, el Instituto Nacional de Estadística e Informática expresa su especial agradecimiento y reconocimiento a los hogares con población venezolana por su valiosa colaboración y disposición a brindar información; y reconoce la labor del personal de campo y de todos los profesionales involucrados en la obtención de datos de calidad para esta investigación.

Lima, abril 2026

Dr. Gaspar Humberto Morán Flores
Jefe
Instituto Nacional de Estadística e Informática

PRÓLOGO

En un mundo donde los datos son la base para tomar decisiones acertadas, contar con información confiable y actualizada se vuelve más importante que nunca. La generación de información estadística oficial, rigurosa y comparable es esencial para diseñar políticas públicas que promuevan la protección, la inclusión y la cohesión social. En ese contexto, el Informe de Condiciones de Vida, elaborado a partir de la Encuesta Nacional de Hogares dirigida a la Población Venezolana (ENAHOPV 2024), ofrece una mirada integral sobre las realidades que enfrenta la población refugiada y migrante venezolana en el Perú.

Este informe ha sido desarrollado por el Instituto Nacional de Estadística e Informática (INEI), con el apoyo del Centro Conjunto de Datos sobre Desplazamiento Forzado (JDC), la Oficina del Alto Comisionado de las Naciones Unidas para los Refugiados (ACNUR) y el Banco Mundial, siguiendo altos estándares técnicos y metodológicos. Desde ACNUR, reconocemos el liderazgo del INEI en el diseño, la ejecución y la difusión de esta encuesta, así como su apertura para incorporar enfoques innovadores que permiten visibilizar a poblaciones tradicionalmente ausentes en las estadísticas oficiales.

La publicación da continuidad al Informe de Pobreza Monetaria de la Población Venezolana residente en el Perú, presentado en diciembre de 2025 por el INEI, que posicionó al país como pionero en América Latina en medir la pobreza monetaria de esta población con estándares nacionales e internacionales. Este nuevo documento amplía ese esfuerzo, profundizando el análisis sobre condiciones de vida, acceso a servicios y riesgos de protección, consolidando una base de evidencia indispensable para la formulación de políticas públicas.

La ENAHOPV 2024 integra la estructura de la Encuesta Nacional de Hogares con módulos específicos sobre movilidad humana, protección internacional y violencia basada en género. Este enfoque permite analizar dimensiones socioeconómicas y al mismo tiempo identificar necesidades diferenciadas de mujeres, niñas, niños y adolescentes forzados a huir. Detrás de los datos se encuentran historias de resiliencia y búsqueda de oportunidades en el país de acogida.

El informe aporta evidencia sobre los procesos de integración económica de la población venezolana, aunque persisten altos niveles de informalidad, ingresos inestables y precariedad, factores que incrementan riesgos sociales y limita la sostenibilidad de la integración. Permite además visibilizar la relevancia de la niñez y de las mujeres jefas de hogar en los procesos de integración y protección, así como brechas en educación, salud y vivienda que requieren respuestas estatales sostenidas y articuladas.

Este esfuerzo materializa los compromisos asumidos por el Estado peruano en el Foro Mundial sobre los Refugiados (2023) orientados a fortalecer la producción de información estadística sobre personas refugiadas y apátridas. Asimismo, marca el inicio de un proceso de inclusión estadística sostenida, alineado con las Recomendaciones Internacionales sobre Estadísticas de Refugiados y de Apatridia, y con el principio de no dejar a nadie atrás de la Agenda 2030.

Desde ACNUR, reafirmamos nuestro compromiso de seguir acompañando al Estado peruano y al INEI en el fortalecimiento de sus capacidades estadísticas. Contar con datos oficiales y comparables es indispensable para diseñar políticas públicas basadas en evidencia, garantizar la protección de las personas refugiadas y promover una integración que contribuya al bienestar y a la cohesión social en el Perú.

Laura Almirall
Representante de ACNUR en el Perú

CONTENIDO

Resumen Ejecutivo 15

I. Características Técnicas de la ENAHO dirigida a la Población Venezolana (ENAHOPV) 23

1.1 Características técnicas 25

1.2 Tratamiento de los datos para la comparabilidad entre la Encuesta Nacional de Hogares (ENAHO) y Encuesta Nacional de Hogares dirigida a la Población Venezolana (ENAHOPV) .. 34

II. Características demográficas 37

2.1. Población según sexo 39

2.2. Ciclos de vida 41

2.3. Estado Civil 43

2.4. Tipología del Hogar 45

2.5. Hogares con al menos un menor de edad según ámbito geográfico 47

2.6. Jefatura del hogar según sexo 49

2.7. Promedio de miembros del hogar 50

III. Movilidad humana y necesidades de protección 53

3.1. Estatus legal e intención de permanencia 55

3.1.1. Población venezolana según tenencia del documento de identidad de Venezuela 55

3.1.2. Población venezolana según tipo de permiso migratorio 57

3.1.3. Población venezolana según razón por la que no cuenta con permiso migratorio 58

3.1.4. Población venezolana según solicitud de refugio 60

3.1.5. Población venezolana según razón por la que no solicitó la condición de refugiado 61

3.1.6. Población venezolana con intención de continuar residiendo en Perú 63

3.1.7. Población venezolana con temor de regresar a Venezuela 64

3.1.8. Población venezolana según razón de temor de regresar a Venezuela 65

3.2 Discriminación 67

3.2.1. Población venezolana que ha experimentado discriminación en los últimos 12 meses 67

3.2.2. Motivos de discriminación de la población venezolana 68

3.2.3. Población venezolana según lugares en donde se sintió discriminado 69

3.3 Percepciones y cohesión social y género 71

3.3.1. Población venezolana de 18 años a más de edad que se siente segura en su zona o barrio de noche 71

3.3.2. Población venezolana de 18 años a más de edad que se ha enfrentado con al menos una situación de acoso 73

3.3.3. Población venezolana de 18 años a más de edad que ha sufrido situaciones de acoso, según tipo de acoso 74

3.3.4. Mujeres venezolanas de 18 años a más de edad que han sufrido situaciones de acoso, según tipo de acoso 76

3.3.5. Población venezolana de 18 años a más de edad que conoce a alguna mujer 7que haya sido víctima de violencia en los últimos 12 meses 78

3.3.6. Población venezolana de 18 años a más de edad que conoce a alguna mujer que haya sido víctima de violencia, según tipo de violencia 78

3.3.7. Población venezolana de 18 años a más de edad según lugar en donde cree que una mujer debería pedir ayuda por violencia física 79

3.3.8. Población venezolana de 18 años a más de edad según lugar en donde cree que una mujer debería pedir ayuda por violencia psicológica 81

3.3.9. Población venezolana de 18 años a más de edad según lugar en donde cree que una mujer debería pedir ayuda por violencia económica 82

3.3.10. Población venezolana de 18 años a más de edad según lugar en donde cree que una mujer debería pedir ayuda por violencia sexual 84

IV. Características educativas 87

4.1 Nivel de educación alcanzado de la población de 15 años a más de edad 89

4.2 Nivel de educación alcanzado en Venezuela de la población de 15 años a más de edad 92

4.3 Tasa neta de asistencia escolar 95

4.4 Población de 3 a 24 años de edad según razón principal por la que no asiste a algún centro o programa de educación básica o superior 98

4.5 Población venezolana que posee el título que acredita sus estudios según ámbito geográfico 100

4.6 Población venezolana que ha homologado su título en el Perú según ámbito geográfico. 101

4.7 Uso de Internet 102

4.8 Población de 6 años a más de edad que hace uso de internet según dispositivo con el que accedió a internet 103

4.9 Población de 14 años a más de edad que utilizó computadora, laptop, tablet o similar 104

4.10 Población de 14 y más años de edad que utilizó computadora, laptop, tablet o similar según competencias adquiridas 105

4.11 Ubicación de la Institución Educativa o Colegio o Instituto Superior o Universidad a la que la población asiste 107

4.12 Población de 18 años a más de edad según la Carrera Universitaria que Estudió 109

4.13 Población de 18 años a más de edad según la Carrera Técnica que Estudió 110

V. Características de salud 113

5.1 Discapacidad o limitación permanente 115

5.2 Problema de salud crónico 117

5.3 Problema de salud (no crónico) 118

5.4 Lugar o establecimiento de consulta en salud 120

5.5 Razones por las cuales no acude a realizar consultas a un establecimiento de salud. 122

5.6 Tipo de seguro 126

5.7 Ubicación del centro de salud al que acude 128

5.8 Población que ha efectuado consultas por programas sociales 130

5.9 Población según cómo obtuvo el control de Crecimiento del Niño Sano 131

5.10 Población según cómo accedió al programa de vacunas (inmunizaciones) 132

5.11 Población que ha efectuado una consulta de prevención 133

5.12 Población según cómo obtuvo el programa Planificación Familiar 134

5.13 Población según cómo obtuvo el programa de Suplemento de Hierro 135

VI. Mercado laboral 137

6.1 Población en edad de trabajar según condición de actividad 139

6.2. Tasa de actividad 141

6.3. Población ocupada 143

6.3.1. Características sociodemográficas de la población ocupada 145

6.3.2. Población ocupada según rama de actividad 149

6.3.3. Población ocupada según categoría de ocupación 150

6.3.4. Población ocupada según tamaño de empresa 152

6.4. Población económicamente activa ocupada según nivel de formalidad 154

6.5. Tasa de desempleo 155

6.6. Ingreso promedio mensual proveniente del trabajo 157

VII. Inclusión financiera 161

7.1. Población con alguna cuenta en el sistema financiero 163

7.2. Tipo de cuenta en el Sistema Financiero 165

7.3. Actividad fuera del Sistema Financiero 166

VIII. Indicadores de vivienda 169

8.1. Tipo de vivienda 171

8.2. Material predominante en paredes exteriores de las viviendas 173

8.3. Material predominante en el techo de las viviendas 175

8.4. Material predominante en el piso de las viviendas 177

8.5. Número de habitaciones que poseen las viviendas 179

8.6. Población en viviendas con hacinamiento 181

8.7. Viviendas alquiladas 183

8.8. Formas de abastecimiento de agua para consumo humano 185

8.9. Formas de eliminación de excretas 188

8.10. Tipo de combustible que usan los hogares para cocinar los alimentos 190

8.11. Hogares que utilizan alumbrado eléctrico por red pública 191

8.12. Hogares según tipo de medición del servicio eléctrico 193

8.13. Hogares con acceso a tecnología de información y comunicaciones 194

8.14. Hogares que tienen algún bien durable 196

IX. Programas sociales 201

9.1. Hogares beneficiarios de algún programa alimentario 203

9.2. Hogares con algún miembro de 3 a 11 años beneficiario de desayuno o Almuerzo escolar en instituciones educativas estatales 204

9.3. Hogares beneficiarios de algún programa no alimentario 206

X. Anexo Estadístico 207

XI. Operación de campo y calidad de la encuesta 347

Resumen Ejecutivo

RESUMEN EJECUTIVO:

Condiciones de Vida de la Población Venezolana en el Perú en las ciudades de estudio, 2024

El Instituto Nacional de Estadística e Informática (INEI), como ente rector del Sistema Estadístico Nacional y responsable de generar información oficial en el país, ha realizado diversas investigaciones orientadas a comprender la dinámica migratoria venezolana en el Perú. En el año 2018, se desarrolló la Primera Encuesta Dirigida a la Población Venezolana Residente en el Perú (ENPOVE 2018), mientras que en el año 2022 se ejecutó la segunda edición de este estudio (ENPOVE 2022), en un contexto caracterizado por cambios en los flujos migratorios y los efectos socioeconómicos de la pandemia de la COVID-19.

Continuando con este esfuerzo institucional, entre agosto y noviembre de 2024, se llevó a cabo la Encuesta Nacional de Hogares dirigida a la Población Venezolana (ENAHOPV), aplicada en las ciudades del país con mayor concentración de población venezolana: Arequipa, Chiclayo, Chimbote, Ica, Lima Metropolitana y la Provincia Constitucional del Callao, Piura, Trujillo y Tumbes. Este estudio constituye la principal fuente de información actualizada y estadísticamente representativa sobre las condiciones de vida de la población venezolana residente en el país.

El presente informe tiene como finalidad presentar los resultados de las características demográficas, movilidad humana y necesidades de protección, educativas, de salud, del mercado laboral, inclusión financiera, vivienda y programas sociales de la población venezolana residente en las ciudades de estudio. La estimación se realizó aplicando la metodología oficial desarrollada por el INEI, garantizando la consistencia conceptual con los indicadores que se producen para la población peruana.

Asimismo, se presentan comparaciones entre la población venezolana y la población peruana residente en las mismas ciudades, con la finalidad de identificar diferencias, similitudes y factores asociados a las condiciones de vida. Esta evidencia constituye un insumo técnico relevante para el diseño, seguimiento y evaluación de políticas públicas orientadas a la inclusión social, el bienestar y la integración de la población venezolana en el país.

1. Características de la muestra:

La ENAHOPV 2024 es una encuesta de carácter probabilístico, estratificado y de representatividad urbana en ocho ciudades del Perú con alta concentración de población venezolana. La población objetivo estuvo conformada por personas de nacionalidad venezolana que residen habitualmente en viviendas particulares y/o establecimientos dentro de estas ciudades.

El tamaño muestral fue de 3 680 viviendas, distribuidas en ocho ciudades:

- Lima Metropolitana y la Provincia Constitucional del Callao
- Resto de ciudades (Arequipa, Chiclayo, Chimbote, Ica, Piura, Trujillo y Tumbes).

La encuesta es de derecho, es decir, los resultados representan a la población venezolana residente en los hogares entrevistados, independientemente de su condición migratoria o administrativa.

2. Metodología:

Con el fin de asegurar la comparabilidad de resultados, la ENAHOPV replicó la misma metodología utilizada en la ENAHO para la estimación de la pobreza monetaria. Para ello, el cuestionario de la ENAHOPV incorporó todas las variables necesarias para calcular el gasto e ingreso de los hogares y se siguió un procedimiento metodológico equivalente que garantiza la consistencia entre ambas mediciones.

Para asegurar la comparabilidad, en la ENAHO se siguió el siguiente proceso:

- Se seleccionó la muestra correspondiente a los meses de agosto a noviembre de 2024, coincidiendo con el periodo de ejecución de la ENAHOPV.
- Se excluyeron los hogares con al menos un miembro de nacionalidad venezolana.
- Se aplicaron los mismos procedimientos y criterios utilizados en la ENAHO anual.
- El análisis estadístico se restringió a las ocho ciudades cubiertas por la ENAHOPV.

3. Principales resultados

3.1. Perfil demográfico de la población venezolana:

- **Estructura por sexo**

  En 2024, la población venezolana residente en las ciudades de estudio presentó una ligera predominancia femenina, con 52,0% de mujeres y 48,0% de hombres, distribución similar a la observada en la población peruana (51,4% y 48,6%, respectivamente).

- **Estructura por ciclos de vida**

  La población venezolana se caracteriza por una estructura marcadamente joven, concentrándose principalmente en los adultos de 30 a 44 años (29,1%) y en los jóvenes de 18 a 29 años (24,3%). Asimismo, se registra una mayor presencia de niños (12,5%) y de población en primera infancia (12,0%) en comparación con la población peruana (8,8% y 6,4%, respectivamente), lo que refleja un mayor peso de hogares con niños y adolescentes.

- **Tipología del hogar**

  En 2024, la estructura nuclear fue la más frecuente entre los hogares venezolanos (58,8%), seguida de los hogares unipersonales (19,2%) y los hogares extendidos (15,0%).

- **Presencia de menores de edad en el hogar**

  Más de la mitad de los hogares venezolanos (57,6%) contaba con al menos un menor de edad entre sus integrantes. Esta proporción fue menor en Lima Metropolitana y la Provincia Constitucional del Callao (56,2%) y significativamente mayor en el resto de ciudades (65,1%), evidenciando diferencias territoriales en la composición familiar.

- **Jefatura del hogar**

  En 2024, el 54,5% de los hogares venezolanos presentó jefatura masculina, mientras que el 45,5% correspondió a jefatura femenina. En comparación con los hogares peruanos, los hogares venezolanos registraron una menor proporción de jefatura masculina y una mayor presencia de jefatura femenina (diferencia de 5,3 puntos porcentuales en ambos casos).

3.2. Movilidad humana y necesidades de protección

- **Tenencia de documentos de identidad del país de origen**

  En 2024, poco más de la mitad de la población venezolana residente en las ciudades de estudio (51,1%) contaba con cédula de identidad vigente, mientras que el 25,1% disponía únicamente de certificado o partida de nacimiento. No obstante, una proporción importante presentaba documentación vencida, como cédula (21,4%) o pasaporte (17,2%), y solo el 11,2% tenía pasaporte vigente. Asimismo, el 3,1% declaró no contar con ningún documento de identidad.

- **Situación migratoria**

  Respecto al tipo de permiso migratorio, el 61,0% de la población venezolana contaba con residencia vigente (carné de extranjería) y el 20,8% con permiso temporal vigente (CPP), lo que evidencia avances en los procesos de regularización migratoria. Sin embargo, el 13,9% declaró no tener ningún permiso migratorio, mientras que el 2,6% contaba con permisos vencidos y el 1,7% con otro tipo de autorización.

- **Temor de regresar al país de origen**

  En las ciudades de estudio, el 58,9 % de la población venezolana manifestó temor de regresar a Venezuela. Este porcentaje fue prácticamente similar tanto en Lima Metropolitana y la Provincia Constitucional del Callao (58,8 %) como en el resto de ciudades (59,3 %), lo que evidencia una alta y homogénea percepción de inseguridad o riesgo asociada al retorno al país de origen, independientemente del ámbito geográfico de residencia.

- **Experiencias de discriminación**

  Casi una cuarta parte de la población venezolana (23,7%) manifestó haber experimentado algún acto de discriminación en los últimos doce meses. El principal motivo reportado fue la nacionalidad (94,3%), seguido de la raza o forma de hablar (15,1%) y la condición migratoria (5,5%), lo que evidencia la presencia de prácticas discriminatorias asociadas al origen y la identidad cultural. En cuanto a los lugares donde ocurrieron estos hechos, se reportó con mayor frecuencia la calle o espacios públicos (57,7%), seguidos del centro de trabajo (35,9%) y las instituciones educativas (20,2%). En menor proporción, se mencionaron el transporte público (13,4%), la comunidad o barrio (12,0%) y los establecimientos de salud (5,8%).

- **Situaciones de acoso**

  El 16,5% de la población venezolana de 18 años a más indicó haber experimentado algún tipo de acoso. El 26,4% de las mujeres venezolanas declaró haber enfrentado al menos una situación de acoso y en el caso de los hombres venezolanos fue 5,1%. Entre las mujeres que reportaron estas situaciones, las formas más frecuentes fueron los gestos, miradas o acercamientos inapropiados (18,6%), los comentarios sexuales no deseados (11,6%) y las propuestas sexuales no deseadas (9,0%). En menor proporción se registraron mensajes ofensivos, exhibicionismo y difusión no consentida de contenido sexual, evidenciando riesgos diferenciados por género y la necesidad de acciones de prevención y protección.

3.3. Características educativas:

- **Nivel educativo alcanzado**

  La población venezolana de 15 años a más residente en las ciudades de estudio presenta un nivel educativo mayoritariamente medio y superior. El 55,4 % alcanzó como mínimo algún año de educación secundaria, mientras que el 36,2 % accedió a estudios superiores; en contraste,

solo el 8,4 % cursó algún año de educación primaria, lo que evidencia un perfil educativo relativamente favorable.

- **Nivel educativo alcanzado en el país de origen**

  Respecto a la formación obtenida en Venezuela, el 52,0 % de la población venezolana logró aprobar algún nivel de educación media diversificada, y el 35,6 % alcanzó al menos un nivel de educación superior; en tanto, el 12,3 % solo accedió a educación básica. Estos resultados reflejan la existencia de un importante capital humano formado antes del proceso migratorio.

- **Asistencia escolar**

  En 2024, la asistencia neta de la población venezolana a los centros educativos en Perú alcanzó el 56,8% en educación inicial, el 78,5% en educación primaria y el 63,8% en educación secundaria, observándose una mayor cobertura en el nivel primario.

- **Razones de inasistencia escolar**

  Entre la población venezolana de 3 a 24 años que no asistió a algún centro o programa educativo, la principal razón declarada fue el trabajo (38,9 %), seguida de problemas económicos (31,4%) y otras razones (29,8 %). Estos factores evidencian la incidencia de condiciones económicas y laborales en la continuidad educativa, especialmente entre adolescentes y jóvenes.

3.4. Características de salud:

- **Condiciones de salud**

  En 2024, el 4,5% de la población venezolana residente en las ciudades de estudio presentó algún tipo de discapacidad o limitación permanente, proporción inferior a la observada en la población peruana, lo que evidencia una menor prevalencia relativa de discapacidad en la población migrante.

- **Problemas de salud crónicos**

  Alrededor de una cuarta parte reportó problemas de salud crónicos (23,3%), porcentaje similar en Lima Metropolitana y Provincia Constitucional del Callao, en el resto de ciudades alcanzó el 23,0%, aunque menor al registrado en la población peruana, consistente con una estructura etaria más joven de la población venezolana.

- **Problemas de salud no crónicos**

  El 32,2% de la población venezolana manifestó haber presentado algún problema de salud no crónico en las últimas cuatro semanas, con mayor incidencia en el resto de ciudades (35,1%) respecto a Lima Metropolitana y Callao (31,7%).

- **Acceso a seguro de salud**

  Menos de la mitad de la población venezolana (49,1%) se encontraba afiliada a algún seguro de salud, proporción significativamente menor a la de la población peruana. La afiliación se concentró principalmente en el Seguro Integral de Salud (SIS) (42,6%), mientras que el acceso a EsSalud u otros seguros fue limitado (6,5%), reflejando brechas persistentes en la cobertura y protección en salud de la población migrante.

3.5. Participación en el mercado laboral:

- **Condición de actividad**

  En 2024, la población venezolana residente en las ciudades de estudio mostró una alta participación en el mercado laboral: la Población Económicamente Activa (PEA) representó el 79,7 % de la Población en Edad de Trabajar (PET), mientras que la Población Económicamente No Activa (No PEA) alcanzó el 20,3 %. Este resultado refleja una marcada inserción laboral, asociada principalmente a la necesidad de generación de ingresos.

- **Ocupación**

  Del total de la PEA venezolana, el 95,8 % se encontraba ocupada en 2024. Este porcentaje fue 1,8 puntos porcentuales superior al registrado en la población peruana (94,0 %).

- **Ingresos laborales**

  El ingreso promedio mensual por trabajo de la población venezolana ascendió a 1 484 soles, monto 33,0% menor al registrado por la población peruana (2 215 soles).

- **Informalidad laboral**

  En 2024, la informalidad laboral alcanzó al 88,6% de la población venezolana ocupada, mientras que solo el 11,4% se encontraba en el sector formal. En comparación con la población peruana, la informalidad fue 30,7 puntos porcentuales mayor (57,9% en la población peruana).

3.6. Inclusión financiera

- **Acceso al sistema financiero**

  En 2024, el 60,5% de la población venezolana de 18 años a más contaba con alguna cuenta en el sistema financiero, proporción inferior a la registrada en la población peruana (63,9%). Este resultado indica avances en la inclusión financiera, aunque persisten brechas de acceso que limitan el uso pleno de servicios financieros formales y la integración económica de la población venezolana.

- **Tipo de cuenta en el sistema financiero**

  La población venezolana de 18 años a más presentó un acceso mayoritario a cuentas básicas: el 58,9% contó con cuenta de ahorros o cuenta sueldo, mientras que solo el 2,5% accedió a productos financieros de mayor complejidad, como cuentas a plazo fijo o cuentas corrientes. En comparación con la población peruana, se registraron brechas significativas, tanto en el acceso a cuentas básicas (3,6 puntos porcentuales menos) como, especialmente, en productos financieros más sofisticados (5,5 puntos porcentuales menos), lo que evidencia un menor nivel de inclusión y profundización financiera de la población venezolana residente en el país.

3.7. Características de la Vivienda:

- **Tipo y materiales de la vivienda**

  En 2024, en las ciudades de estudio, la mayoría de los hogares venezolanos residía en departamentos en edificio (69,9%), seguidos por casas independientes (24,7%). Las viviendas presentaron, en general, materiales adecuados de construcción, predominando el ladrillo o bloque de cemento en las paredes (96,7%), el concreto armado en los techos (87,0%) y materiales resistentes como parquet o madera pulida, láminas asfálticas, losetas o similares en los pisos (63,2%), lo que indica condiciones estructurales mayoritariamente consolidadas.

- **Hacinamiento**

  El 14,7% de la población venezolana residía en condición de hacinamiento, proporción superior a la registrada en la población peruana (4,5%), con una diferencia de 10,2 puntos porcentuales, lo que evidencia mayores niveles de presión habitacional entre la población venezolana.

- **Tenencia de la vivienda**

  En 2024, el 95,9% de las viviendas ocupadas por hogares venezolanos eran alquiladas, porcentaje que supera ampliamente al observado en los hogares peruanos (13,1%), registrándose una diferencia de 82,8 puntos porcentuales. Este resultado refleja una alta dependencia del mercado de alquiler y una limitada estabilidad habitacional de la población venezolana residente en el país.

3.8. Acceso a servicios básicos:

- **Acceso al agua y saneamiento**

  En 2024, la mayoría de los hogares venezolanos en las ciudades de estudio contó con acceso a agua para consumo humano a través de la red pública: el 88,7% se abastecía desde una red pública dentro del hogar, mientras que el 10,7% lo hacía desde una red pública fuera de la vivienda, pero dentro del edificio. De manera similar, en cuanto a la eliminación de excretas, el 86,1% de los hogares disponía de red pública dentro de la vivienda, y el 13,3% utilizaba una red pública ubicada fuera de la vivienda, pero dentro del edificio, lo que evidencia una cobertura mayoritaria de servicios de saneamiento, aunque con condiciones de acceso compartido en una proporción relevante de hogares.

- **Servicio de electricidad**

  En 2024, los hogares venezolanos registran una cobertura prácticamente universal de acceso a energía eléctrica por red pública (100,0%), superando ligeramente a la población peruana, cuyo acceso alcanza el 99,2% en las ciudades de estudio. Esta mayor cobertura se mantiene tanto en Lima Metropolitana y la Provincia Constitucional del Callao como en el resto de ciudades, y se explica principalmente por el patrón residencial de los hogares venezolanos, caracterizado por la predominancia de viviendas alquiladas, especialmente departamentos, ubicados en áreas urbanas consolidadas con infraestructura de servicios básicos.

  En relación al uso del medidor, el 52,7% de los hogares venezolanos contaba con un medidor de uso exclusivo, mientras que el 47,1% utilizaba un medidor de uso colectivo, compartido con otras viviendas. Esta elevada proporción de medición compartida refleja condiciones residenciales asociadas al alquiler y a la convivencia en edificaciones multifamiliares.

3.9. Tecnología de información y comunicaciones

- **Acceso a TIC en el hogar**

  En 2024, el acceso a tecnologías de información y comunicaciones entre los hogares venezolanos fue ampliamente extendido en telefonía móvil, ya que el 99,6% reportó que al menos uno de sus miembros contaba con teléfono celular. Asimismo, el 74,1% de los hogares tenía acceso a internet, mientras que el acceso a televisión por cable (14,9%) y a teléfono fijo (2,4%) fue considerablemente menor. Estos resultados evidencian una alta conectividad móvil, aunque con limitaciones en servicios de telecomunicaciones tradicionales.

3.10. Programas sociales:

- **Hogares beneficiarios de algún programa alimentario**

  En 2024, los hogares venezolanos presentaron una menor participación en programas sociales en comparación con los hogares peruanos. El 24,5% accedió a algún programa alimentario, el 57,2% de aquellos con niñas y niños de 3 a 11 años que asistían a instituciones estatales recibió desayunos o almuerzos escolares, y solo el 5,5% tuvo algún miembro beneficiario de programas no alimentarios. En todos los casos, la cobertura fue inferior a la registrada en los hogares peruanos.

Conclusiones principales:

- La población venezolana tiene una estructura mayoritariamente joven, con predominancia de adultos y jóvenes, y una presencia notable de niños y personas en primera infancia. Los hogares son principalmente nucleares y de menor tamaño en comparación con otras poblaciones.
- Se observó una mejora en el estatus migratorio, con un aumento de personas con residencia vigente y una disminución de quienes no contaban con permiso. Aun así, persisten casos con documentación vencida o incompleta. La discriminación fue una experiencia reportada por una parte importante de la población, y los casos de acoso sexual, especialmente por gestos o comentarios inapropiados, continuaban siendo relevantes.
- La mayoría de la población alcanzó al menos la educación secundaria, y una parte accedió a estudios superiores. Aunque la asistencia escolar aumentó respecto a años anteriores, seguían existiendo barreras de acceso, principalmente por razones laborales o económicas.
- Se registraron niveles bajos de discapacidad y enfermedades. Sin embargo, la mayoría de la población no contaba con seguro de salud. Entre quienes estaban asegurados, predominaba la afiliación al sistema público.
- La mayoría de la población económicamente activa estaba ocupada, con altos niveles de informalidad. Pese a su alta participación laboral, los ingresos seguían siendo bajos frente a otras poblaciones.
- La gran mayoría de los hogares residía en viviendas alquiladas, especialmente en departamentos ubicados en edificios. Estas viviendas contaban con materiales predominantes como ladrillo en paredes, concreto armado en techos y parquet o losetas en pisos.
- La mayoría de viviendas accedía al agua, desagüe y electricidad a través de redes públicas al interior del hogar. Sin embargo, el uso compartido de algunos servicios, como medidores de agua o electricidad, seguía siendo frecuente. La tenencia de bienes durables era variada, con algunos bienes esenciales ampliamente presentes y otros de menor disponibilidad.
- Los hogares venezolanos mostraron una menor participación en programas sociales alimentarios y no alimentarios en comparación con los hogares peruanos. Esta diferencia se observó tanto en la proporción de hogares con al menos un miembro beneficiario de algún programa alimentario, como en aquellos con niñas y niños que asistían a instituciones estatales y accedían a desayunos o almuerzos escolares, así como en los hogares con beneficiarios de programas no alimentarios.

Capítulo I

Características técnicas de la encuesta

I. CARACTERÍSTICAS DE LA ENAHO DIRIGIDA A LA POBLACIÓN VENEZOLANA (ENAHOPV)

A partir de 2015, la situación económica y social en Venezuela desencadenó un proceso de migración masiva que se intensificó en 2017. Dentro de este movimiento, el Perú se convirtió, después de Colombia, en uno de los principales destinos de personas migrantes venezolanas en la región. El pico de estos desplazamientos hacia territorio peruano se registró en 2018. Si bien el ingreso de migrantes continuó en los años posteriores, lo hizo con una menor intensidad.

Este fenómeno migratorio ha generado múltiples impactos en el país, tanto en la composición de la población como en el mercado laboral, al incorporar una fuerza de trabajo mayoritariamente joven. También ha influido en la demanda de servicios públicos como educación y salud, en la necesidad de vivienda, en el intercambio cultural y en las formas de organización familiar, entre otros aspectos. Todo ello ha puesto de manifiesto la importancia de contar con información estadística especializada, actual y comparable que permita analizar la integración social y económica de esta población, así como su nivel de pobreza y vulnerabilidad.

En atención a esta necesidad, el INEI ha llevado a cabo investigaciones dirigidas a caracterizar a la población venezolana. Estos esfuerzos se iniciaron en 2018 con la Primera Encuesta Dirigida a la Población Venezolana (ENPOVE 2018). Posteriormente, en 2022, se ejecutó la Segunda Encuesta Dirigida a la Población Venezolana (ENPOVE 2022). Sin embargo, aún existen brechas importantes de información, específicamente sobre temas de pobreza y condiciones de vida, que permitan la comparabilidad con la población nacional.

En ese contexto, el INEI ejecutó entre los meses de agosto y noviembre de 2024 la Encuesta Nacional de Hogares Dirigida a la Población Venezolana (ENAHOPV), que permitirá conocer la situación sociodemográfica y las condiciones de vida de los hogares de la población venezolana residente en el Perú.

1.1 Características técnicas

La Encuesta Nacional de Hogares dirigida a la Población Venezolana (ENAHOPV) es un estudio estadístico orientado a producir indicadores que faciliten el análisis de las condiciones de vida y los niveles de pobreza de la población venezolana que reside en el Perú. Además, tiene como propósito constituirse en una fuente de información para instituciones públicas, privadas y para investigadores. Entre las principales características técnicas de esta investigación se tiene:

1.1.1 TIPO DE ENCUESTA

Es una encuesta de **derecho**, es decir, la población de estudio está constituida por la población venezolana residente habitual del hogar.

1.1.2 MÉTODOS DE ENTREVISTA

Se empleó el método de entrevista directa, mediante una conversación cara a cara entre el encuestador y el entrevistado, donde el encuestador formula preguntas directamente a la persona seleccionada y registra sus respuestas. Esta entrevista se realiza con personal

debidamente capacitado y entrenado para tal fin, quien visitó las viviendas seleccionadas durante el período de recolección de información.

1.1.3 INSTRUMENTO DE RECOLECCIÓN

El recojo de información de la ENAHOPV se realizó a través de un dispositivo móvil (Tablet) con acceso a internet para el envío en línea de la información de las viviendas entrevistadas.

1.1.4 POBLACIÓN DE ESTUDIO

Está constituida por el conjunto de personas de nacionalidad venezolana residente en las viviendas particulares y/o viviendas establecimientos del área urbana de las ocho (8) ciudades de estudio.

1.1.5 COBERTURA GEOGRÁFICA

Esta investigación se llevó a cabo en ocho (8) principales ciudades del país que se caracterizan por tener una alta presencia de población venezolana. Las ciudades coberturadas son: Lima Metropolitana y Provincia Constitucional del Callao, Arequipa, Chiclayo, Chimbote, Ica, Piura, Trujillo y Tumbes.

1.1.6 COBERTURA TEMPORAL

El operativo de campo se realizó entre los meses de agosto y noviembre del año 2024.

1.1.7 COBERTURA TEMÁTICA

Con el fin de garantizar la comparabilidad y replicar la metodología empleada en la medición oficial de la pobreza monetaria en el Perú, estimada a partir de la Encuesta Nacional de Hogares (ENAHO), el cuestionario de la ENAHOPV incorporó todas las variables de la ENAHO requeridas para la construcción del gasto e ingreso de los hogares. De este modo, se asegura la aplicación equivalente de la metodología y la posibilidad de generar estimaciones de pobreza monetaria en la población de estudio.

Finalmente, el cuestionario de la ENAHOPV quedó constituido por 346 preguntas y 329 ítems, distribuidos en cuatro (4) partes:

a) **ENAHOPV 01: Cuestionario de Vivienda, Gastos, Programas Sociales**
Tiene 142 preguntas.

b) **ENAHOPV 01A: Cuestionario de Educación, Salud, Empleo y Situación Migratoria y Necesidades de Protección, Discriminación y Género**.
Tiene 163 preguntas.

c) **ENAHOPV 01B: Cuestionario de Percepción Hogar**
Tiene 19 preguntas.

d) **ENAHOPV 04: Cuestionario de Ingresos del Trabajador Independiente**
Tiene 22 preguntas.

TEMÁTICA INVESTIGADA

TEMAS DE ESTUDIO

01 CARACTERÍSTICAS DE LA VIVIENDA Y HOGAR
- Infraestructura
- Servicios de la vivienda
- Régimen de tenencia, etc.

02 CARACTERÍSTICAS DEMOGRÁFICAS DE LOS RESIDENTES
- Sexo
- Edad
- Estado civil, etc.

03 GASTOS DEL HOGAR
- Alimentos consumidos dentro hogar
- Alimentos consumidos fuera hogar
- No alimentos: Vivienda, Calzado, Educación, Salud, Recreación, etc.

04 PROGRAMAS SOCIALES
- Alimentarios (Vaso de Leche, desayuno escolar, comedor popular, etc.)
- No alimentarios (Wawa Wasi, JUNTOS, etc.)

05 EDUCACIÓN
- Nivel de educación alcanzado
- Asistencia a un centro enseñanza
- Razones de no asistencia, etc.

06 SALUD
- Discapacidad
- Enfermedad crónica
- Lugar de la atención en salud, etc.

07 EMPLEO E INGRESOS
- Condición de actividad
- Ocupados (rama actividad, horas trabajadas)
- Ingresos (asalariados, independientes)
- Desocupados

08 MÓDULO DE OPINIÓN
- Acceso a la justicia
- Nivel de vida
- Percepción del hogar
- Situaciones adversas

09 SITUACIÓN MIGRATORIA Y NECESIDAD DE PROTECCIÓN
- Permiso migratorio, solicitud de refugiado
- Discriminación
- Intención de quedarse en Perú, etc.

10 SITUACIÓN DE GÉNERO
- Percepción seguridad a caminar noche en barrio
- Situaciones de acoso
- Violencia en la mujer
- Acceso a servicios de apoyo, etc.

1.1.8 DISEÑO MUESTRAL

✓ **MARCO MUESTRAL**

Para desarrollar esta investigación, se fortaleció el marco del INEI incorporando variables que permitieron complementarlo, con la finalidad de potenciar el diseño de la muestra, de tal forma que permitiera identificar dónde se encuentra la población venezolana y que formen parte del proceso de selección de las viviendas. Para ello, se utilizaron dos fuentes de información:

i. **Los Registros Administrativos de la Superintendencia Nacional de Migraciones** actualizados a mayo de 2024, que permitieron identificar las viviendas donde residen personas de nacionalidad venezolana con ingreso regular al país; y

ii. **El Registro de Viviendas y Establecimientos de la Encuesta Permanente de Empleo Nacional de los años 2021 al 2024 (EPEN 2021-2024)**, que incluye preguntas que permiten identificar a las viviendas con población migrante y cuántas de ellas son de nacionalidad venezolana en cada vivienda registrada, complementando la cobertura de viviendas particulares habitadas.

Por lo tanto, como se puede deducir, el marco de la encuesta incluye principalmente a la población venezolana que figura en los registros administrativos empleados para construir el marco de viviendas. En consecuencia, la población venezolana en condición migratoria irregular, no estaría del todo representada, lo cual ***constituye una limitación de cobertura***, dado que este grupo podría presentar mayores niveles de vulnerabilidad y pobreza.

✓ **PROCEDIMIENTO PARA LA CONSTRUCCIÓN DEL MARCO**

El procedimiento diseñado por el INEI para la construcción del marco de muestreo estuvo compuesto por la información de los registros administrativos de Migraciones (a mayo del año 2024) y del registro de viviendas y establecimientos de la EPEN 2021-2024.

Cuadro N° 01
MARCO DE VIVIENDAS CON POBLACIÓN VENEZOLANA
(Viviendas)

ANÁLISIS:	EPEN (2021-2024)	MIGRACIONES (a mayo 2024)	TOTAL MARCO
REGIONES (departamentos)	**37,918**	**382,847**	**420,765**
CIUDADES	**33,238**	**331,883**	**365,121**

En la base de datos conjunta de los registros de EPEN 2021-2024 y registros administrativos de Migraciones a mayo 2024, se corroboró que las ocho (8) ciudades que tienen la mayor cantidad de viviendas con población venezolana, son las mismas donde se aplicó la II Encuesta Dirigida a la Población Venezolana – ENPOVE 2022. Estas ciudades son: Lima Metropolitana y Provincia Constitucional del Callao, Trujillo, Arequipa, Chimbote, Chiclayo, Piura, Ica y Tumbes.

Cuadro N° 02
CIUDADES CON MAYOR CANTIDAD DE VIVIENDAS CON POBLACIÓN VENEZOLANA PARA LA SELECCIÓN DE LA MUESTRA

REGIÓN - CIUDAD	REGIÓN NATURAL	VIVIENDAS
TOTAL		**348 405**
LIMA Y PROV. CALLAO	COSTA	280 481
LA LIBERTAD - TRUJILLO	COSTA	20 602
AREQUIPA - AREQUIPA	SIERRA	12 312
ANCASH - CHIMBOTE	COSTA	9 975
LAMBAYEQUE - CHICLAYO	COSTA	7 734
PIURA	COSTA	6 976
ICA	COSTA	6 271
TUMBES	COSTA	4 054

Fuente: Registros Administrativos de Migraciones
INEI: Registro de viviendas y establecimientos de la Encuesta Permanente de Empleo Nacional – EPEN

✓ UNIDAD DE MUESTREO

Unidad Primaria de Muestreo (UPM): Se conformaron segmentos a partir del directorio de viviendas con población venezolana del registro EPEN 2021-2024 y MIGRACIONES a mayo 2024. Aprovechando su ordenamiento geográfico tipo “serpentín”, se agruparon sistemáticamente seis viviendas por segmento. La cartografía fue utilizada para validar la segmentación y evitar la dispersión de las viviendas.

Unidad Secundaria de Muestreo (USM): Está constituida por las viviendas particulares dentro de cada segmento. Al interior del segmento no se realiza ningún submuestreo, las viviendas que la contienen pasan a ser entrevistadas.

✓ TIPO DE MUESTREO

La muestra es probabilística, estratificada e independiente en cada ciudad de estudio.
El nivel de confianza de los resultados es del 95%.

✓ NIVELES DE INFERENCIA DE LOS RESULTADOS

La muestra de la Encuesta Nacional de Hogares dirigida a la población venezolana en las ciudades de estudio fue diseñada para generar estimaciones con representatividad estadística en los niveles de inferencia siguientes:

- Total de las ocho (8) ciudades incluidas de la muestra
- Lima Metropolitana y la Provincia Constitucional del Callao
- Resto de ciudades incluidas en la muestra

✓ TAMAÑO Y DISTRIBUCIÓN DE LA MUESTRA

El tamaño de muestra de la encuesta fue de 3 680 viviendas del área urbana, distribuidas en las sedes metropolitanas de ocho (8) ciudades que concentran la mayor cantidad de población venezolana.

Para la estimación del tamaño de la muestra se utilizó la relación siguiente:

$$m = \frac{Z^2 \times M \times P \times Q \times TNR}{(M-1)\, d^2 + (Z^2 \times P \times Q)}$$

Donde:

M: Tamaño de muestra de viviendas con población venezolana necesario para estimar P en la población.

Z: Valor de la abscisa de la distribución normal bajo un nivel de confianza prefijado.

Z = 1,96 (Con un 95 por ciento de confianza)

P: valor para una máxima varianza (P=0.50)

Q: % en que no ocurre P. De tal manera que Q=1-P

M: Total de viviendas con población venezolana (en base al registro de viviendas de la EPEN – MIGRACIONES).

d: Margen de error aceptado en la estimación de P.

d = 0,021 (2,1%)

TNR = tasa de no respuesta 1,1 (10%).

Def: efecto de diseño debido al muestreo complejo

✓ SELECCIÓN DE LA MUESTRA

En cada ciudad investigada, los segmentos conformaron en el marco muestral la única unidad de muestreo en la selección de viviendas.

La simbología utilizada para la selección del segmento es la siguiente:

nh: Tamaño muestral de segmentos en la h-ciudad de estudio.

Nh: Total de segmentos en el marco muestral de la h-ciudad de estudio.

Se procedió a seleccionar los segmentos en forma sistemática simple con arranque aleatorio.

Kh= Nh/nh: Intervalo de selección de los segmentos.

La fracción de muestreo o la probabilidad que el i-segmento sea seleccionado en la muestra en la h-ciudad es:

$$fh = 1 / Kh$$

El algoritmo utilizado para la selección de los segmentos fue el siguiente:

1. Los segmentos fueron ordenados en el marco de manera implícita teniendo en cuenta el ordenamiento geográfico.

2. Se listan los segmentos.

3. Se acumuló el conteo de segmentos uno a uno. Se verificó que el acumulado del conteo sea igual a Nh, donde Nh es el total de segmentos existentes en la h-ciudad, según actualización y registro de viviendas del marco EPEN – MIGRACIONES.

4. Se eligió al azar un número comprendido entre 1 y Kh. Este número se denomina "arranque aleatorio" (aa).

5. El arranque aleatorio (aa) fue el número muestral que corresponde al primer segmento seleccionado. El segundo segmento seleccionada fue: (aa) + Kh. El tercer segmento seleccionado fue: (aa) + 2Kh, y así sucesivamente hasta completar los segmentos requeridos para la muestra.

✓ DISTRIBUCIÓN DE LA MUESTRA DE SEGMENTOS Y VIVIENDAS POR CIUDADES

De la muestra total de viviendas (3680), 2,000 viviendas corresponden a Lima Metropolitana y la Provincia Constitucional del Callao, y 1,680 viviendas al Resto de ciudades de estudio.

Lima Metropolitana y Provincia Constitucional del Callao.
Con la finalidad de garantizar una adecuada distribución, el marco muestral se dividió en zonas interdistritales (Lima Norte[1], Lima Este[2], Lima Centro[3], Lima Sur[4] y Provincia Constitucional del Callao). A cada zona interdistrital se le asignó una muestra de 400 viviendas.

Resto de ciudades.
Comprende las ciudades capitales de las regiones incluidas en el estudio, considerando en cada caso aquella ciudad con mayor concentración de población venezolana.

Distribución de la Muestra – ENAHOPV 2024

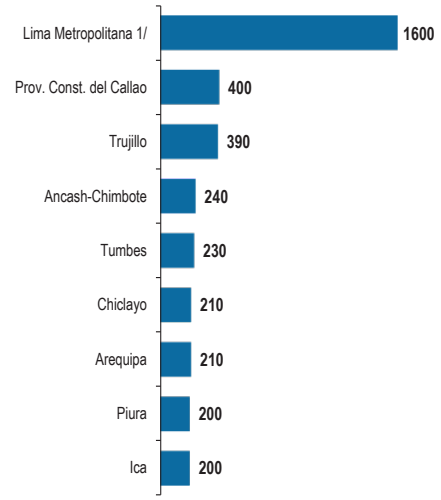

1/ Comprende los 43 distritos de la provincia de Lima.

[1] Comprende los distritos de: Ancón, Carabayllo, Comas, Independencia, Los Olivos, Puente Piedra, San Martín de Porres y Santa Rosa.
[2] Comprende los distritos de: Ate, Santa Anita, Chaclacayo, Lurigancho, La Molina, Cieneguilla, San Luis y San Juan de Lurigancho.
[3] Comprende los distritos de: Lima Cercado, Breña, Jesús María, Lince, Barranco, San Miguel, Magdalena del Mar, Pueblo Libre, San Borja, Miraflores, La Victoria, Rímac y Chorrillos.
[4] Comprende los distritos de: Lurín, Pachacamac, Pucusana, Punta Hermosa, Punta Negra, San Bartolo, San Juan de Miraflores, Santiago de Surco, Santa María del Mar, Villa El Salvador y Villa María del Triunfo.

1.1.9 VIVIENDAS COLECTIVAS NO FORMARON PARTE DE LA MUESTRA

Las encuestas a hogares realizadas por el INEI tienen como unidad de investigación las viviendas particulares y sus ocupantes. De este modo, la ENAHOPV no incluye las viviendas colectivas como albergues, establecimientos de acogida, refugios, alojamientos temporales o instituciones similares; es decir, se encuentra ausente en la muestra un segmento de población venezolana en situación de llegada reciente o con mayores dificultades económicas, que podría residir en este tipo de viviendas. Sin embargo, las viviendas particulares con varios hogares sí fueron consideradas.

Por ello, es necesario precisar que los resultados del presente informe describen únicamente las características de la población venezolana residente en ***viviendas particulares***, no pudiendo generalizarse a quienes habitan en viviendas colectivas.

1.1.10 METODOLOGÍA DE ESTIMACIÓN DE LA PONDERACIÓN

a. FACTOR DE EXPANSIÓN

Para que las estimaciones derivadas de la encuesta sean representativas de la población investigada, es necesario multiplicar la información de cada vivienda de la muestra contenida en la base de datos por su correspondiente peso o factor de expansión calculado de acuerdo con el diseño muestral.

El factor de expansión final asignado a cada registro está compuesto por dos elementos: el factor básico de muestreo y el factor de ajuste por no respuesta.

El factor básico de muestreo para cada hogar muestral es determinado por el diseño de la muestra. Equivale al inverso de la probabilidad en la única etapa de muestreo:

$$fh = 1/Kh$$

Donde:
fh: probabilidad de selección del i-segmento en la h-ciudad.

El factor de expansión básico es calculado como el inverso de la probabilidad en la única etapa de muestreo.

$$Wi = 1 / fh$$

b. AJUSTE POR LA NO RESPUESTA

La No Respuesta

La No Respuesta siempre está presente en toda investigación por muestreo. Su efecto (menos casos disponibles) se reflejará en la reducción de la precisión de las estimaciones y la posible introducción de sesgos en los casos que esta sea muy alta.

La no respuesta puede presentarse por varias razones: el encuestador no puede contactar al hogar y al informante; la persona a encuestar puede estar imposibilitada para responder, el informante puede rechazar la entrevista, entre otras situaciones.

Es preferible reducir la no respuesta durante el trabajo de campo, es decir, en la recogida de la información.

Ajuste por la No Respuesta

Si los factores de expansión de la encuesta no tienen en cuenta la no respuesta, las estimaciones obtenidas solo serán representativas de aquellas unidades que dieron información en la encuesta, por lo que una parte de la población no estaría representada.

Para minimizar los problemas ocasionados de la no respuesta a la unidad, se realizó un ajuste para compensar la pérdida de unidades.

El factor de expansión básico es calculado como el inverso de la probabilidad final de selección:

$$Whi = 1 / Phi$$

En este caso, el factor de expansión final (W'hi) para las viviendas entrevistadas en la i-ésima UPM seleccionada del h-dominio se puede expresar como:

$$W'hi = (Whi)\ (m'hi / m''hi)$$

Donde:

m'hi = número de viviendas en la i-UPM seleccionada dentro del h-dominio (es decir, el número de entrevistas más el número de no entrevistas).

m''hi = Total de viviendas entrevistadas en la i-UPM seleccionada dentro del h-dominio.

Estimación de varianzas (error de muestreo)

En la encuesta se calculan los errores de muestreo de las estimaciones correspondientes a las principales variables investigadas.

El programa estadístico utilizado proporciona estimadores de la variabilidad muestral para parámetros poblacionales como totales, medias, razones y proporciones, para los diferentes dominios de estimación. Para cada parámetro y dominio especificado, se genera un cuadro de salida con los indicadores siguientes:

- El valor estimado del parámetro (estimación puntual)
- El error estándar
- El coeficiente de variación (CV)
- El intervalo de confianza al 95%
- El número de observaciones en las que se basa la estimación

La precisión de una estimación se evalúa a través del error de muestreo, el cual refleja el grado de confiabilidad de una estimación obtenida a partir de una muestra, ya sea un promedio, total, tasa o proporción.

El error de muestreo se calcula estadísticamente con base en los datos de la muestra y se expresa mediante el error estándar, definido como la raíz cuadrada de la varianza del estimador.

El error estándar también se emplea para calcular el coeficiente de variación (CV), denominado error estándar relativo. El CV permite evaluar la precisión del estimador en términos relativos, independientemente de la magnitud del indicador.

Las estimaciones obtenidas a partir de una muestra pueden clasificarse, según su nivel de confiabilidad estadística, de la siguiente manera:

C.V. CALCULADO	PRECISIÓN OBTENIDA
Hasta 5%	Muy Buena
(5% a 10%)	Buena
(10% a 15%)	Aceptable
Más de 15%	No confiable (referencial)

1.2 Tratamiento de los datos para la comparabilidad de la Encuesta Nacional de Hogares dirigida a la Población Venezolana (ENAHOPV) con la Encuesta Nacional de Hogares (ENAHO), Encuesta Permanente de Empleo Nacional (EPEN) y Encuesta dirigida a la Población Venezolana que Reside en el País, ENPOVE 2022

El tratamiento seguido en los datos de la Encuesta Nacional de Hogares (ENAHO) y la Encuesta Permanente de Empleo Nacional (EPEN), han sido realizados con el ***objetivo de garantizar la comparabilidad en el tiempo y geográfica entre las poblaciones de estudio*** en la ENAHOPV-2024, así tenemos:

✓ **En la Encuesta Nacional de Hogares (ENAHO)**

La ENAHO es una encuesta que se ejecuta de manera continua durante los doce (12) meses del año y sus resultados se presentan de forma anual. Para realizar la comparación con la ENAHO dirigida a la Población Venezolana (ENAHOPV), se utilizó la información de la ENAHO 2024, aplicando criterios que garanticen la comparabilidad temporal y geográfica entre ambas poblaciones.

- Se utilizó el ***mismo período de ejecución*** de la ENAHOPV, es decir, se seleccionó la muestra de los meses de agosto hasta noviembre del año 2024.
- Se excluyó a los hogares con algún miembro del hogar nacido en Venezuela, con la finalidad de tener información de hogares predominantemente de peruanos.
- Para el análisis estadístico, se consideró la ***misma cobertura*** donde se aplicó la ENAHOPV, es decir, ocho (8) ciudades del país (Lima Metropolitana y Provincia Constitucional del Callao, Arequipa, Ica, Chimbote, Trujillo, Chiclayo, Piura y Tumbes).

✓ **En la Encuesta Permanente de Empleo Nacional (EPEN)**

La EPEN es una encuesta que se ejecuta de manera continua durante los doce (12) meses del año y sus resultados se presentan de forma anual. Para realizar la comparación de los indicadores de empleo con la ENAHO dirigida a la Población Venezolana (ENAHOPV), se utilizó la información de la EPEN 2024, aplicando criterios que garanticen la comparabilidad temporal y geográfica entre ambas poblaciones.

- Se utilizó el ***mismo período de ejecución*** de la ENAHOPV, es decir, se seleccionó la muestra de los meses de agosto hasta noviembre del año 2024.
- Se excluyó a los hogares con algún miembro del hogar nacido en Venezuela, con la finalidad de tener información de hogares predominantemente de peruanos.
- Para el análisis estadístico, se consideró la ***misma cobertura*** donde se aplicó la ENAHOPV, es decir, ocho (8) ciudades del país (Lima Metropolitana y Provincia Constitucional del Callao, Arequipa, Ica, Chimbote, Trujillo, Chiclayo, Piura y Tumbes).

En la Encuesta dirigida a la Población Venezolana que Reside en el País, ENPOVE 2022

La ENPOVE 2022 se aplicó en ocho (8) ciudades del país (Lima Metropolitana y Provincia Constitucional del Callao, Arequipa, Ica, Chimbote, Trujillo, Chiclayo, Piura y Tumbes), que fueron las mismas en donde se aplicó la ENAHOPV 2024, y la temporalidad de recojo de información fue en dos meses (febrero y marzo del 2022). Por lo tanto, ***no fue necesario tratamiento alguno para la comparación*** entre ambas encuestas.

Capítulo II

Características Demográficas

II. CARACTERÍSTICAS DEMOGRÁFICAS

Esta sección analiza las características demográficas y los ciclos de vida de la población venezolana residente en las ciudades de estudio, utilizando la información de la Encuesta Nacional de Hogares dirigida a la población venezolana - ENAHOPV 2024. Se describe la composición por sexo, estructura por edad y organización de los hogares, identificando diferencias significativas respecto a la población peruana que permiten comprender mejor su distribución y dinámica en el territorio.

Los resultados muestran una población predominantemente joven, con una presencia importante de niñas, niños, adolescentes y personas adultas jóvenes, así como variaciones relevantes en la jefatura del hogar, el nivel educativo alcanzado y en la distribución por ciclos de vida. Estas características permiten reconocer patrones demográficos asociados a distintas necesidades y condiciones de vida, constituyendo un insumo fundamental para el diseño y la implementación de políticas públicas orientadas a promover la inclusión y el acceso a servicios en las ciudades de estudio.

Asimismo, se examinan los principales cambios demográficos utilizando información de la ENAHOPV 2024, complementada con la Encuesta de Población Venezolana - ENPOVE 2022. Esta actualización evidencia variaciones en la composición sociodemográfica de los hogares y ofrece una lectura actualizada de la estructura poblacional. Entre los principales cambios destacan el aumento de la proporción de mujeres, el mayor número de niñas, niños y adolescentes, y la reducción de personas jóvenes de 18 a 29 años. Estas transformaciones permiten comprender mejor las dinámicas de movilidad y los perfiles de vulnerabilidad, y constituyen información clave para orientar acciones y decisiones que promuevan el bienestar, la inclusión y la protección de esta población.

En el anexo estadístico (capítulo X) se presenta la información estadística con desagregación por género, ciclo de vida y nivel educativo.

2.1 Población según sexo

En el año 2024, del total de la población venezolana que reside en las ciudades de estudio, un 52,0% es mujer y 48,0% es hombre. Estos porcentajes son similares a los observados en la población peruana de las mismas ciudades (51,4% y 48,6%, respectivamente).

GRÁFICO Nº 2.1
CIUDADES DE ESTUDIO: POBLACIÓN SEGÚN SEXO, 2024
(Distribución porcentual)

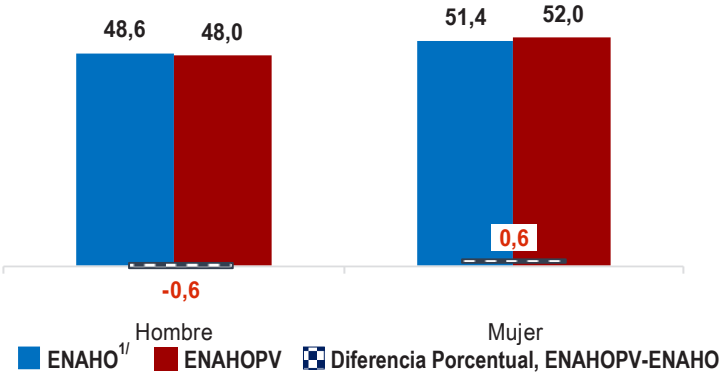

* Diferencia significativa (p < 0,10). ** Diferencia altamente significativa (p < 0,05). *** Diferencia muy altamente significativa (p < 0,01).
1/ ENAHO 2024 (meses agosto – noviembre), correspondiente a la muestra de viviendas de las 8 ciudades de estudio.
Fuente: INEI - Encuesta Nacional de Hogares, 2024.
INEI - Encuesta Nacional de Hogares dirigida a la Población Venezolana, 2024.

Al comparar a la población venezolana según sexo con los resultados de la ENPOVE 2022, se observa un incremento altamente significativo de 1,4 puntos porcentuales en la proporción de mujeres de 50,6% a 52,0% y una disminución de igual magnitud en la de hombres al pasar de 49,4% a 48,0%.

GRÁFICO Nº 2.2
CIUDADES DE ESTUDIO: POBLACIÓN VENEZOLANA SEGÚN SEXO, 2022 Y 2024
(Distribución porcentual)

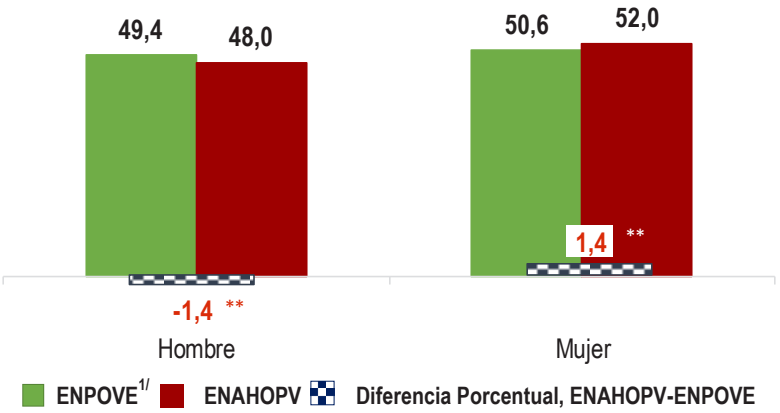

Diferencia significativa (p < 0,10). ** Diferencia altamente significativa (p < 0,05). *** Diferencia muy altamente significativa (p < 0,01).
1/ ENPOVE 2022 (meses febrero y marzo), correspondiente a la muestra de viviendas de las 8 ciudades de estudio.
Fuente: INEI - Encuesta dirigida a la Población Venezolana que Reside en el País, 2022.
INEI - Encuesta Nacional de Hogares dirigida a la Población Venezolana, 2024.

CUADRO N° 2.1
CIUDADES DE ESTUDIO: POBLACIÓN SEGÚN SEXO Y ÁMBITO GEOGRÁFICO, 2022 Y 2024
(Distribución porcentual)

Ámbito geográfico/ Sexo	ENPOVE 2022	ENAHO 2024 (ago.-nov.)	ENAHOPV		Diferencia Porcentual ENAHOPV - ENAHO		Diferencia Porcentual ENAHOPV - ENPOVE 2022	
	Estimación	Estimación	Estimación	C.V.	Dif. %	Significancia	Dif. %	Significancia
Total	**100,0**	**100,0**	**100,0**					
Hombre	49,4	48,6	48,0	1,1	-0,6		-1,4 **	
Mujer	50,6	51,4	52,0	1,0	0,6		1,4 **	
Lima Metropolitana 1/ y Prov. Const. del Callao	**100,0**	**100,0**	**100,0**					
Hombre	49,5	49,0	47,6	1,3	-1,4		-1,9 **	
Mujer	50,5	51,0	52,4	1,2	1,4		1,9 **	
Resto de Ciudades 2/	**100,0**	**100,0**	**100,0**					
Hombre	48,9	47,3	49,8	1,4	2,5 **		0,9	
Mujer	51,1	52,7	50,2	1,4	-2,5 **		-0,9	

* Diferencia significativa (p < 0,10). ** Diferencia altamente significativa (p < 0,05). *** Diferencia muy altamente significativa (p < 0,01).
Notas: La ENAHO se ejecuta los doce (12) meses del año y sus resultados se publican anualmente. Para garantizar su comparabilidad con la ENAHOPV, se aplicó a la ENAHO los criterios siguientes: (i) usar la muestra de agosto a noviembre del 2024, (ii) considerar las mismas ciudades donde se aplicó la ENAHOPV, (iii) aplicar los mismos procesos de tratamiento de las variables monetarias y (iv) excluir los hogares con miembros del hogar nacidos en Venezuela para centrarse en hogares predominantemente peruanos.
ENPOVE 2022 (meses febrero y marzo), correspondiente a la muestra de viviendas de las 8 ciudades de estudio.
Los resultados con coeficiente de variación mayor al 15%, deben ser considerados referenciales, porque el número de casos en la muestra para este nivel de desagregación no es suficiente.
1/ Incluye los 43 distritos de la provincia de Lima.
2/ Incluye: Arequipa, Chiclayo, Chimbote, Ica, Piura, Trujillo y Tumbes.
Fuente: INEI - Encuesta dirigida a la Población Venezolana que Reside en el País, 2022.
INEI - Encuesta Nacional de Hogares, 2024.
INEI - Encuesta Nacional de Hogares dirigida a la Población Venezolana, 2024.

2.2 Ciclos de vida

En el año 2024, al analizar a la población venezolana que reside en el Perú según ciclos de vida, se observa que el 29,1% de esta población corresponde a adultos jóvenes de 30 a 44 años, seguido por jóvenes de 18 a 29 años con 24,3%, niños de 6 a 11 años con 12,5%, primera infancia de 0 a 5 años con 12,0%, adultos de 45 a 59 años con 10,0% y adultos mayores de 60 y más años, que representan el 3,1%.

Al comparar estos resultados con los ciclos de vida de la población peruana, se observa que la población venezolana presenta una mayor proporción de adultos jóvenes de 30 a 44 años (8,1 puntos porcentuales). La población venezolana tiene también una mayor proporción en los ciclos de primera infancia y niñez, particularmente en primera infancia (5,6 puntos porcentuales). Estas diferencias resultan muy altamente significativas. En contraste, la población venezolana adulta y adulta mayor es menor en 7,9 y 14,2 puntos porcentuales, respectivamente, también con diferencias muy altamente significativas.

GRÁFICO Nº 2.3
CIUDADES DE ESTUDIO: POBLACIÓN SEGÚN CICLOS DE VIDA, 2024
(Distribución porcentual)

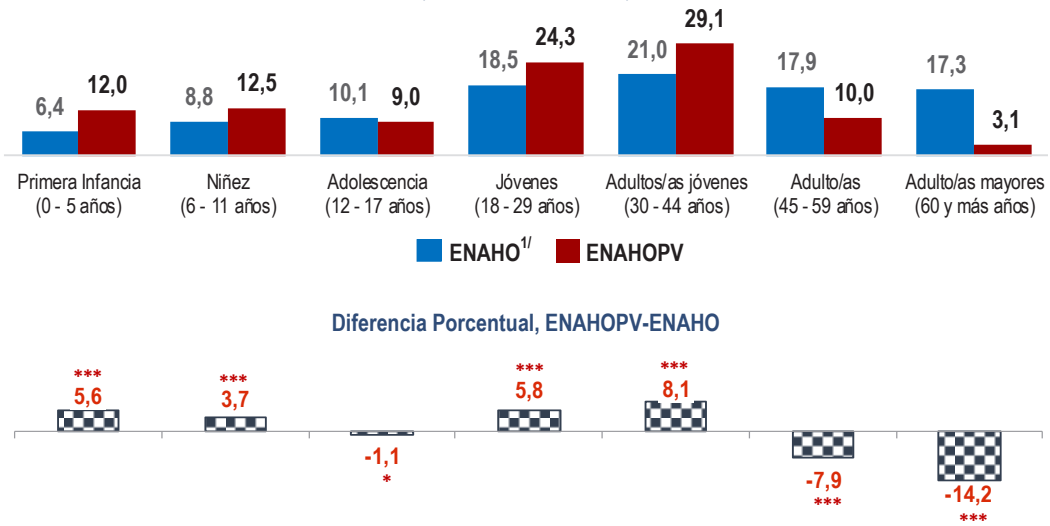

* Diferencia significativa (p < 0,10). ** Diferencia altamente significativa (p < 0,05). *** Diferencia muy altamente significativa (p < 0,01).
1/ ENAHO 2024 (meses agosto – noviembre), correspondiente a la muestra de viviendas de las 8 ciudades de estudio.
Fuente: INEI - Encuesta Nacional de Hogares, 2024.
INEI - Encuesta Nacional de Hogares dirigida a la Población Venezolana, 2024.

Al comparar a la población venezolana por ciclos de vida con los del año 2022, se observa que esta población presenta una menor proporción de jóvenes de 18 a 29 años en 4,1 puntos porcentuales y de la primera infancia (0-5 años) en 1,4 puntos porcentuales, diferencias que resultan muy altamente significativas. En contraste, la niñez de 6 a 11 años y adolescentes de 12 a 17 años, se incrementaron en 1,6 y 1,4 puntos porcentuales, respectivamente, también con diferencias muy altamente significativas.

GRÁFICO Nº 2.4
CIUDADES DE ESTUDIO: POBLACIÓN VENEZOLANA SEGÚN CICLOS DE VIDA, 2022 Y 2024
(Distribución porcentual)

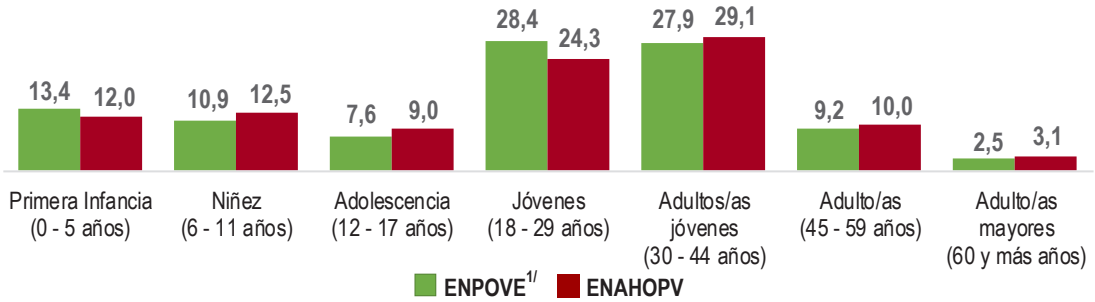

Diferencia Porcentual, ENAHOPV-ENPOVE

* Diferencia significativa (p < 0,10). ** Diferencia altamente significativa (p < 0,05). *** Diferencia muy altamente significativa (p < 0,01).
1/ ENPOVE 2022 (meses febrero y marzo), correspondiente a la muestra de viviendas de las 8 ciudades de estudio.
Fuente: INEI - Encuesta dirigida a la Población Venezolana que Reside en el País, 2022.
INEI - Encuesta Nacional de Hogares dirigida a la Población Venezolana, 2024.

CUADRO N° 2.2
CIUDADES DE ESTUDIO: POBLACIÓN SEGÚN CICLOS DE VIDA Y ÁMBITO GEOGRÁFICO, 2022 Y 2024
(Distribución porcentual)

Ámbito geográfico/ Ciclo de Vida	ENPOVE 2022	ENAHO 2024 (ago.-nov.)	ENAHOPV		Diferencia Porcentual ENAHOPV - ENAHO		Diferencia Porcentual ENAHOPV - ENPOVE 2022	
	Estimación	Estimación	Estimación	C.V.	Dif. %	Significancia	Dif. %	Significancia
Total	**100,0**	**100,0**	**100,0**					
Primera Infancia (0 - 5 años)	13,4	6,4	12,0	3,3	5,6	***	-1,4	***
Niñez (6 - 11 años)	10,9	8,8	12,5	3,3	3,7	***	1,6	***
Adolescencia (12 - 17 años)	7,6	10,1	9,0	4,1	-1,1	*	1,4	***
Jóvenes (18 - 29 años)	28,4	18,5	24,3	2,6	5,8	***	-4,1	***
Adultos/as jóvenes (30 - 44 años)	27,9	21,0	29,1	2,0	8,1	***	1,2	
Adulto/as (45 - 59 años)	9,2	17,9	10,0	4,0	-7,9	***	0,8	
Adulto/as mayores (60 y más años)	2,5	17,3	3,1	7,8	-14,2	***	0,6	*
Lima Metropolitana 1/ y Prov. Const. del Callao	**100,0**	**100,0**	**100,0**					
Primera Infancia (0 - 5 años)	13,1	6,4	11,8	4,0	5,4	***	-1,3	*
Niñez (6 - 11 años)	10,7	8,5	12,4	3,9	3,9	***	1,7	***
Adolescencia (12 - 17 años)	7,5	10,1	8,8	4,9	-1,3	*	1,3	**
Jóvenes (18 - 29 años)	28,5	18,1	24,4	3,0	6,3	***	-4,1	***
Adultos/as jóvenes (30 - 44 años)	28,5	21,1	29,5	2,3	8,4	***	1,0	
Adulto/as (45 - 59 años)	9,2	18,2	9,9	4,7	-8,3	***	0,7	
Adulto/as mayores (60 y más años)	2,6	17,5	3,2	8,9	-14,3	***	0,6	*
Resto de Ciudades 2/	**100,0**	**100,0**	**100,0**					
Primera Infancia (0 - 5 años)	15,2	6,5	13,0	3,9	6,5	***	-2,2	***
Niñez (6 - 11 años)	11,5	10,1	13,2	4,0	3,1	***	1,7	**
Adolescencia (12 - 17 años)	7,9	9,9	10,1	5,4	0,2		2,2	***
Jóvenes (18 - 29 años)	28,2	19,5	23,7	3,2	4,2	***	-4,5	***
Adultos/as jóvenes (30 - 44 años)	25,4	20,9	26,8	2,8	5,9	***	1,4	
Adulto/as (45 - 59 años)	9,3	16,7	10,8	5,2	-5,9	***	1,5	*
Adulto/as mayores (60 y más años)	2,5	16,5	2,5	10,3	-14,0	***	0,0	

* Diferencia significativa (p < 0,10). ** Diferencia altamente significativa (p < 0,05). *** Diferencia muy altamente significativa (p < 0,01).
Notas: La ENAHO se ejecuta los doce (12) meses del año y sus resultados se publican anualmente. Para garantizar su comparabilidad con la ENAHOPV, se aplicó a la ENAHO los criterios siguientes: (i) usar la muestra de agosto a noviembre del 2024, (ii) considerar las mismas ciudades donde se aplicó la ENAHOPV, (iii) aplicar los mismos procesos de tratamiento de las variables monetarias y (iv) excluir los hogares con miembros del hogar nacidos en Venezuela para centrarse en hogares predominantemente peruanos.
ENPOVE 2022 (meses febrero y marzo), correspondiente a la muestra de viviendas de las 8 ciudades de estudio.
Los resultados con coeficiente de variación (C.V.) mayor al 15%, deben ser considerados referenciales, porque el número de casos en la muestra para este nivel de desagregación no es suficiente.
1/ Incluye los 43 distritos de la provincia de Lima.
2/ Incluye: Arequipa, Chiclayo, Chimbote, Ica, Piura, Trujillo, Tumbes.
Fuente: INEI - Encuesta dirigida a la Población Venezolana que Reside en el País, 2022.
INEI - Encuesta Nacional de Hogares, 2024.
INEI - Encuesta Nacional de Hogares dirigida a la Población Venezolana, 2024.

2.3 Estado Civil

En relación con el estado civil de la población venezolana en el Perú, el 52,0% se encuentra actualmente unida (incluye a las personas convivientes y casadas). Le sigue la población soltera con un 41,3% y alguna vez unida con 6,7%.

En comparación con la población peruana, la proporción de personas actualmente unidas es 8,9 puntos porcentuales mayor en la población venezolana (52,0% y 43,1%, respectivamente), diferencia que resulta muy altamente significativa. En contraste, la proporción de personas alguna vez unidas es 10,6 puntos porcentuales menor en la población venezolana (6,7%) respecto a la peruana (17,3%), diferencia que también resulta muy altamente significativa. La proporción de personas solteras no presenta diferencias significativas entre ambas poblaciones.

GRÁFICO Nº 2.5
CIUDADES DE ESTUDIO: POBLACIÓN SEGÚN ESTADO CIVIL, 2024
(Distribución porcentual)

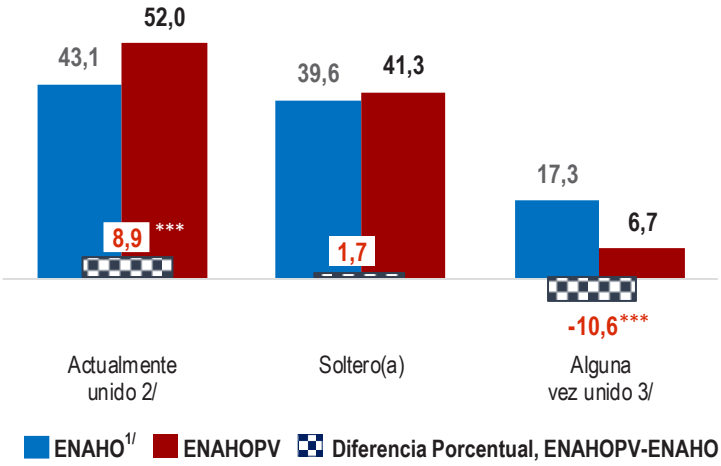

* Diferencia significativa (p < 0,10). ** Diferencia altamente significativa (p < 0,05). *** Diferencia muy altamente significativa (p < 0,01).
1/ ENAHO 2024 (meses agosto – noviembre), correspondiente a la muestra de viviendas de las 8 ciudades de estudio.
2/ Comprende población conviviente y casada.
3/ Comprende población separada, divorciada y viuda.
Fuente: INEI - Encuesta Nacional de Hogares, 2024.
INEI - Encuesta Nacional de Hogares dirigida a la Población Venezolana, 2024.

Al comparar los resultados con los de la ENPOVE 2022, se observa una disminución muy altamente significativa de 5,7 puntos porcentuales en la proporción de personas actualmente unidas al pasar de 57,7% a 52,0%. Asimismo, la proporción de personas que alguna vez estuvo unida también disminuyó en 2,3 puntos porcentuales, diferencia igualmente muy altamente significativa. Por el contrario, se registra un incremento muy altamente significativo de 8,0 puntos porcentuales en la proporción de personas solteras, al pasar de 33,3% a 41,3%.

GRÁFICO Nº 2.6
CIUDADES DE ESTUDIO: POBLACIÓN VENEZOLANA SEGÚN ESTADO CIVIL, 2022 Y 2024
(Distribución porcentual)

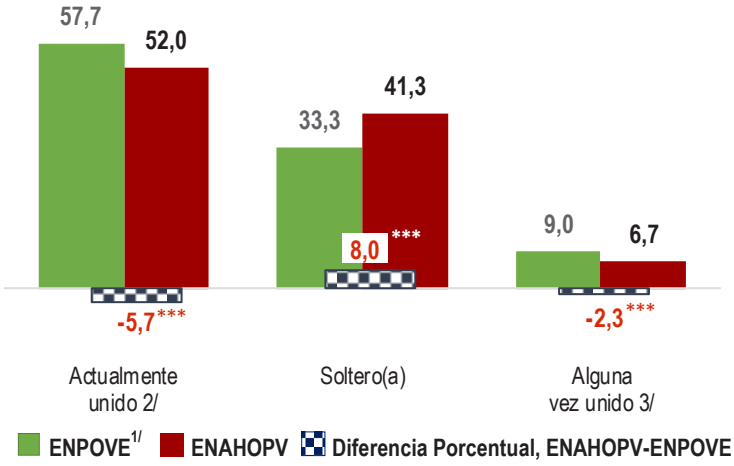

* Diferencia significativa (p < 0,10). ** Diferencia altamente significativa (p < 0,05). *** Diferencia muy altamente significativa (p < 0,01).
1/ ENPOVE 2022 (meses febrero y marzo), correspondiente a la muestra de viviendas de las 8 ciudades de estudio.
2/ Comprende población conviviente y casada.
3/ Comprende población separada, divorciada y viuda.
Fuente: INEI - Encuesta dirigida a la Población Venezolana que Reside en el País, 2022.
INEI - Encuesta Nacional de Hogares dirigida a la Población Venezolana, 2024.

CUADRO Nº 2.3
CIUDADES DE ESTUDIO: POBLACIÓN SEGÚN ESTADO CIVIL Y ÁMBITO GEOGRÁFICO, 2022 Y 2024
(Distribución porcentual)

Ámbito geográfico/ Estado Civil	ENPOVE 2022	ENAHO 2024 (ago.-nov.)	ENAHOPV		Diferencia Porcentual ENAHOPV - ENAHO		Diferencia Porcentual ENAHOPV - ENPOVE 2022	
	Estimación	Estimación	Estimación	C.V.	Dif. %	Significancia	Dif. %	Significancia
Total	**100,0**	**100,0**	**100,0**					
Actualmente unido 3/	57,7	43,1	52,0	1,7	8,9	***	-5,7	***
Alguna vez unido 4/	9,0	17,3	6,7	5,7	-10,6	***	-2,3	***
Soltero(a)	33,3	39,6	41,3	2,1	1,7		8,0	***
Ámbito Geográfico								
Lima Metropolitana 1/ y Prov. Const. del Callao	**100,0**	**100,0**	**100,0**					
Actualmente unido 3/	57,2	43,4	51,5	2,0	8,1	***	-5,7	***
Alguna vez unido 4/	8,7	16,8	6,0	7,1	-10,8	***	-2,7	***
Soltero(a)	34,1	39,8	42,5	2,4	2,7	**	8,4	***
Resto de Ciudades 2/	**100,0**	**100,0**	**100,0**					
Actualmente unido 3/	59,7	41,9	54,8	2,2	12,9	***	-4,9	***
Alguna vez unido 4/	10,8	19,0	10,0	6,8	-9,0	***	-0,8	
Soltero(a)	29,4	39,0	35,2	3,0	-3,8	***	5,8	***

* Diferencia significativa (p < 0,10). ** Diferencia altamente significativa (p < 0,05). *** Diferencia muy altamente significativa (p < 0,01).
Notas: La ENAHO se ejecuta los doce (12) meses del año y sus resultados se publican anualmente. Para garantizar su comparabilidad con la ENAHOPV, se aplicó a la ENAHO los criterios siguientes: (i) usar la muestra de agosto a noviembre del 2024, (ii) considerar las mismas ciudades donde se aplicó la ENAHOPV, (iii) aplicar los mismos procesos de tratamiento de las variables monetarias y (iv) excluir los hogares con miembros del hogar nacidos en Venezuela para centrarse en hogares predominantemente peruanos.
ENPOVE 2022 (meses febrero y marzo), correspondiente a la muestra de viviendas de las 8 ciudades de estudio.
Los resultados con coeficiente de variación (C.V.) mayor al 15%, deben ser considerados referenciales, porque el número de casos en la muestra para este nivel de desagregación no es suficiente.
1/ Incluye los 43 distritos de la provincia de Lima.
2/ Incluye: Arequipa, Chiclayo, Chimbote, Ica, Piura, Trujillo, Tumbes.
3/ Comprende población conviviente y casada.
4/ Comprende población separada, divorciada y viuda.
Fuente: INEI - Encuesta dirigida a la Población Venezolana que Reside en el País, 2022.
INEI - Encuesta Nacional de Hogares, 2024.
INEI - Encuesta Nacional de Hogares dirigida a la Población Venezolana, 2024.

2.4 Tipología del Hogar

En el periodo de estudio, la proporción de hogares venezolanos nucleares (un hogar nuclear está compuesto por jefe, cónyuge con o sin hijos) fue de 58,8%, superior en 0,5 puntos porcentuales a lo registrado en los hogares peruanos (58,3%). En cuanto a los hogares unipersonales (conformados por una sola persona), la proporción de estos hogares fue superior en 5,2 puntos porcentuales respecto de los hogares peruanos, diferencia muy altamente significativa. Lo contrario ocurre en hogares extendidos (compuesto por jefe, cónyuge, con o sin hijos, y además otros familiares), donde la diferencia con los hogares peruanos es menor en 6,0 puntos porcentuales siendo ésta muy altamente significativa.

GRÁFICO Nº 2.7
CIUDADES DE ESTUDIO: TIPOLOGÍA DEL HOGAR, 2024
(Distribución porcentual)

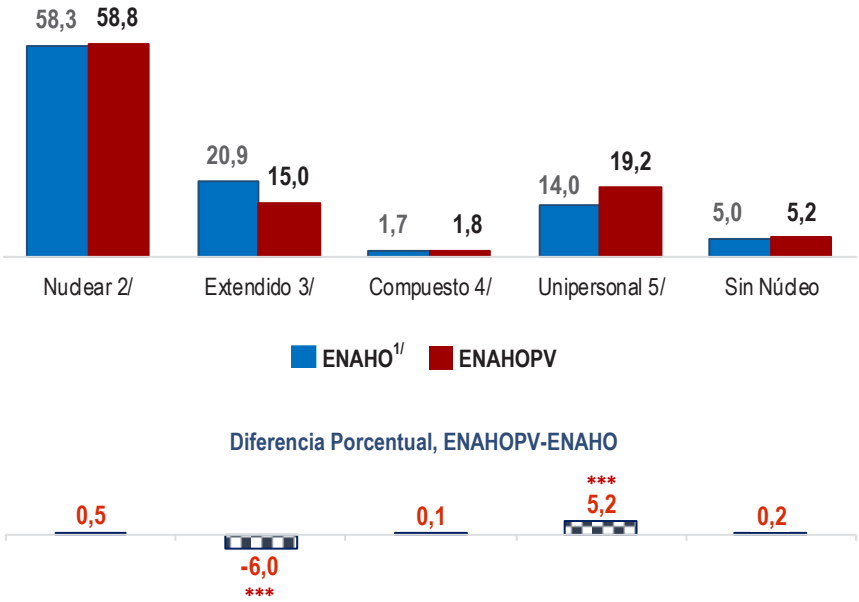

* Diferencia significativa (p < 0,10). ** Diferencia altamente significativa (p < 0,05). *** Diferencia muy altamente significativa (p < 0,01).
1/ ENAHO 2024 (meses agosto – noviembre), correspondiente a la muestra de viviendas de las 8 ciudades de estudio.
2/ Nuclear: Son los hogares compuestos por jefe, cónyuge, con o sin hijos.
3/ Extendido: Conformado por jefe, cónyuge, con o sin hijos, y además otros familiares.
4/ Compuesto: Integrado por jefe, cónyuge, con o sin hijos, otros familiares y no familiares.
5/ Unipersonal: Integrado solo por jefe.
Fuente: INEI - Encuesta Nacional de Hogares, 2024.
INEI - Encuesta Nacional de Hogares dirigida a la Población Venezolana, 2024.

Al comparar estos resultados con los de 2022, se observa un incremento muy altamente significativo en la proporción de hogares venezolanos nucleares y unipersonales, con aumentos de 4,0 y 5,1 puntos porcentuales, respectivamente. En contraste, los hogares extendidos y los hogares sin núcleo disminuyeron de manera muy altamente significativa, ambos en 3,1 puntos porcentuales, mientras que los hogares compuestos se redujeron en 2,8 puntos porcentuales.

GRÁFICO Nº 2.8
CIUDADES DE ESTUDIO: TIPOLOGÍA DEL HOGAR VENEZOLANO, 2022 Y 2024
(Distribución porcentual)

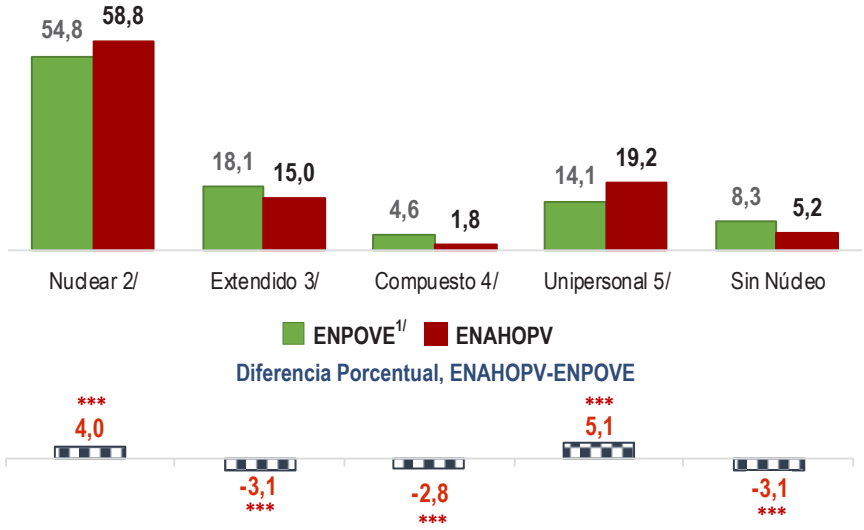

* Diferencia significativa (p < 0,10). ** Diferencia altamente significativa (p < 0,05). *** Diferencia muy altamente significativa (p < 0,01).
1/ ENPOVE 2022 (meses febrero y marzo), correspondiente a la muestra de viviendas de las 8 ciudades de estudio.
2/ Nuclear: Son los hogares compuestos por jefe, cónyuge, con o sin hijos.
3/ Extendido: Conformado por jefe, cónyuge, con o sin hijos, y además otros familiares.
4/ Compuesto: Integrado por jefe, cónyuge, con o sin hijos, otros familiares y no familiares.
5/ Unipersonal: Integrado solo por jefe.
Fuente: INEI - Encuesta dirigida a la Población Venezolana que Reside en el País, 2022.
INEI - Encuesta Nacional de Hogares dirigida a la Población Venezolana, 2024.

CUADRO Nº 2.4
CIUDADES DE ESTUDIO: TIPOLOGÍA DEL HOGAR, 2022 Y 2024
(Distribución porcentual)

Ámbito geográfico/ Tipología del Hogar	ENPOVE 2022	ENAHO 2024 (ago.-nov.)	ENAHOPV		Diferencia ENAHOPV -		Diferencia Porcentual ENAHOPV - ENPOVE 2022	
	Estimación	Estimación	Estimación	C.V.	Dif. %	Significancia	Dif. %	Significancia
Total	**100,0**	**100,0**	**100,0**					
Nuclear 3/	54,8	58,3	58,8	1,9	0,5		4,0	***
Extendido 4/	18,1	20,9	15,0	5,3	-6,0	***	-3,1	***
Compuesto 5/	4,6	1,7	1,8	15,3	0,1		-2,8	***
Unipersonal 6/	14,1	14,0	19,2	4,8	5,2	***	5,1	***
Sin Núcleo	8,3	5,0	5,2	9,3	0,2		-3,1	***
Ámbito Geográfico								
Lima Metropolitana 1/ y Prov. Const. del Callao	**100,0**	**100,0**	**100,0**					
Nuclear 3/	54,9	57,1	58,0	2,2	0,9		3,1	*
Extendido 4/	17,6	21,2	14,8	6,1	-6,4	***	-2,8	**
Compuesto 5/	4,4	1,9	1,8	17,4	-0,1		-2,6	***
Unipersonal 6/	14,5	14,3	19,9	5,3	5,6	***	5,4	***
Sin Núcleo	8,6	5,6	5,5	10,3	-0,1		-3,1	***
Resto de Ciudades 2/	**100,0**	**100,0**	**100,0**					
Nuclear 3/	54,4	62,5	63,2	2,3	0,7		8,8	***
Extendido 4/	21,0	20,1	16,0	6,9	-4,1	**	-5,0	***
Compuesto 5/	5,6	1,0	1,6	22,9	0,6		-4,0	***
Unipersonal 6/	12,5	13,2	15,4	7,6	2,1		2,9	*
Sin Núcleo	6,6	3,1	3,8	15,3	0,7		-2,8	***

* Diferencia significativa (p < 0,10). ** Diferencia altamente significativa (p < 0,05). *** Diferencia muy altamente significativa (p < 0,01).
Notas: La ENAHO se ejecuta los doce (12) meses del año y sus resultados se publican anualmente. Para garantizar su comparabilidad con la ENAHOPV, se aplicó a la ENAHO los criterios siguientes: (i) usar la muestra de agosto a noviembre del 2024, (ii) considerar las mismas ciudades donde se aplicó la ENAHOPV, (iii) aplicar los mismos procesos de tratamiento de las variables monetarias y (iv) excluir los hogares con miembros del hogar nacidos en Venezuela para centrarse en hogares predominantemente peruanos.
ENPOVE 2022 (meses febrero y marzo), correspondiente a la muestra de viviendas de las 8 ciudades de estudio.
Los resultados con coeficiente de variación (C.V.) mayor al 15%, deben ser considerados referenciales, porque el número de casos en la muestra para este nivel de desagregación no es suficiente.
1/ Incluye los 43 distritos de la provincia de Lima.
2/ Incluye Arequipa, Chiclayo, Chimbote, Ica, Piura, Trujillo y Tumbes.
3/ Nuclear: Son los hogares compuestos por jefe, cónyuge, con o sin hijos.
4/ Extendido: Conformado por jefe, cónyuge, con o sin hijos, y además otros familiares.
5/ Compuesto: Integrado por jefe, cónyuge, con o sin hijos, otros familiares y no familiares.
6/ Unipersonal: Integrado solo por jefe.
Fuente: INEI - Encuesta dirigida a la Población Venezolana que Reside en el País, 2022.
INEI - Encuesta Nacional de Hogares, 2024.
INEI - Encuesta Nacional de Hogares dirigida a la Población Venezolana, 2024.

2.5 Hogares con al menos un menor de edad según ámbito geográfico

En el año 2024, el 57,6% de los hogares venezolanos que residen en las ciudades de estudio tenían al menos un menor de edad entre sus miembros, proporción que alcanzó el 56,2% en Lima Metropolitana y la Provincia Constitucional del Callao y el 65,1% en el Resto de ciudades.

Al comparar estos resultados con los de los hogares peruanos, se observa que la presencia de un menor de edad es 9,3 puntos porcentuales mayor en los hogares venezolanos (57,6% frente a 48,3%), diferencia muy altamente significativa. Esta diferencia también se presenta en Lima Metropolitana y la Provincia Constitucional del Callao, donde los hogares venezolanos superan en 8,5 puntos porcentuales a los peruanos (56,2% y 47,7%, respectivamente). En el Resto de ciudades, la diferencia es aún mayor, los hogares venezolanos registran un 65,1% frente al 50,0% en los hogares peruanos, una diferencia de 15,1 puntos porcentuales, igualmente muy altamente significativa.

GRÁFICO Nº 2.9
CIUDADES DE ESTUDIO: HOGARES QUE TIENEN AL MENOS UN MENOR DE EDAD SEGÚN ÁMBITO GEOGRÁFICO, 2024
(Porcentaje)

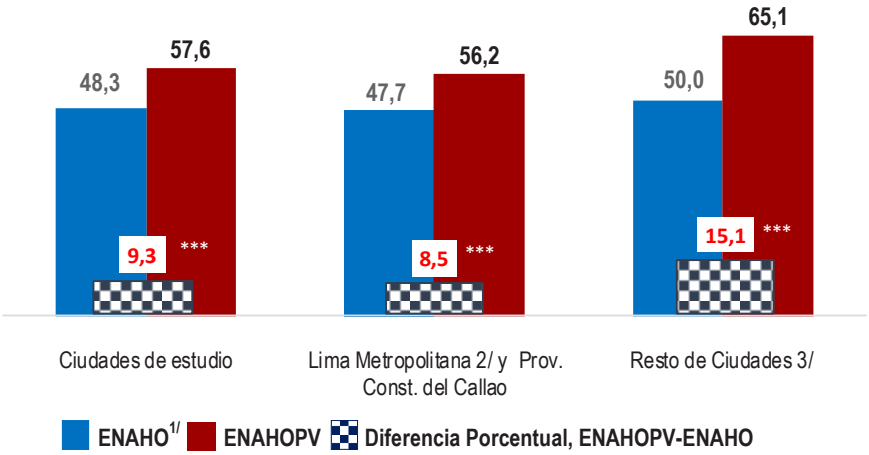

* Diferencia significativa (p < 0,10). ** Diferencia altamente significativa (p < 0,05). *** Diferencia muy altamente significativa (p < 0,01).
1/ ENAHO 2024 (meses agosto – noviembre), correspondiente a la muestra de viviendas de las 8 ciudades de estudio.
2/ Incluye los 43 distritos de la provincia de Lima.
3/ Incluye Arequipa, Chiclayo, Chimbote, Ica, Piura, Trujillo y Tumbes.
Fuente: INEI - Encuesta Nacional de Hogares, 2024.
INEI - Encuesta Nacional de Hogares dirigida a la Población Venezolana, 2024.

Al comparar los resultados con los hogares venezolanos del año 2022, se observa que la proporción de hogares con al menos un menor de edad no presenta diferencias significativas a lo largo del tiempo.

GRÁFICO Nº 2.10
CIUDADES DE ESTUDIO: HOGARES VENEZOLANOS QUE TIENEN AL MENOS UN MENOR DE EDAD, SEGÚN ÁMBITO GEOGRÁFICO, 2022 Y 2024
(Porcentaje)

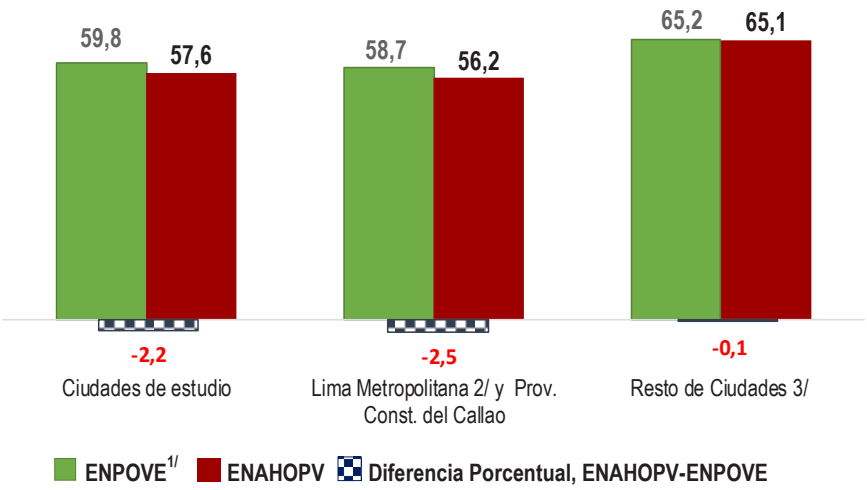

* Diferencia significativa (p < 0,10). ** Diferencia altamente significativa (p < 0,05). *** Diferencia muy altamente significativa (p < 0,01).
1/ ENPOVE 2022 (meses febrero y marzo), correspondiente a la muestra de viviendas de las 8 ciudades de estudio.
2/ Incluye los 43 distritos de la provincia de Lima.
3/ Incluye Arequipa, Chiclayo, Chimbote, Ica, Piura, Trujillo y Tumbes.
Fuente: INEI - Encuesta dirigida a la Población Venezolana que Reside en el País, 2022.
INEI - Encuesta Nacional de Hogares dirigida a la Población Venezolana, 2024.

CUADRO Nº 2.5
CIUDADES DE ESTUDIO: HOGARES QUE TIENEN AL MENOS UN MENOR DE EDAD SEGÚN ÁMBITO GEOGRÁFICO, 2022 Y 2024
(Porcentaje)

Ámbito geográfico/ Hogares con menores de edad	ENPOVE 2022	ENAHO 2024 (ago.-nov.)	ENAHOPV		Porcentual ENAHOPV - ENAHO		Diferencia Porcentual ENAHOPV - ENPOVE 2022	
	Estimación	Estimación	Estimación	C.V.	Dif. %	Significancia	Dif. %	Significancia
Total	**59,8**	**48,3**	**57,6**	**2,1**	**9,3**	***	**-2,2**	
Lima Metropolitana 1/ y Prov. Const. del Callao	58,7	47,7	56,2	2,8	8,5	***	-2,5	
Resto de Ciudades 2/	65,2	50,0	65,1	2,5	15,1	***	-0,1	

* Diferencia significativa (p < 0,10). ** Diferencia altamente significativa (p < 0,05). *** Diferencia muy altamente significativa (p < 0,01).
Notas: La ENAHO se ejecuta los doce (12) meses del año y sus resultados se publican anualmente. Para garantizar su comparabilidad con la ENAHOPV, se aplicó a la ENAHO los criterios siguientes: (i) usar la muestra de agosto a noviembre del 2024, (ii) considerar las mismas ciudades donde se aplicó la ENAHOPV, (iii) aplicar los mismos procesos de tratamiento de las variables monetarias y (iv) excluir los hogares con miembros del hogar nacidos en Venezuela para centrarse en hogares predominantemente peruanos.
ENPOVE 2022 (meses febrero y marzo), correspondiente a la muestra de viviendas de las 8 ciudades de estudio.
Los resultados con coeficiente de variación (C.V.) mayor al 15%, deben ser considerados referenciales, porque el número de casos en la muestra para este nivel de desagregación no es suficiente.
1/ Incluye los 43 distritos de la provincia de Lima.
2/ Incluye: Arequipa, Chiclayo, Chimbote, Ica, Piura, Trujillo y Tumbes.
Fuente: INEI - Encuesta dirigida a la Población Venezolana que Reside en el País, 2022.
INEI - Encuesta Nacional de Hogares, 2024.
INEI - Encuesta Nacional de Hogares dirigida a la Población Venezolana, 2024.

2.6 Jefatura del hogar según sexo

En el año 2024, el 54,5% de los hogares venezolanos tenía como jefe a un hombre y el 45,5% a una mujer.

La proporción de hogares venezolanos jefaturados por hombres alcanzó el 54,5%, menor en 5,3 puntos porcentuales a la proporción de hogares peruanos (59,8%), diferencia muy altamente significativa. En sentido contrario, el porcentaje de hogares jefaturados por mujeres es mayor en hogares venezolanos (45,5%) que en los peruanos (40,2%), con una diferencia muy altamente significativa de 5,3 puntos porcentuales.

GRÁFICO Nº 2.11
CIUDADES DE ESTUDIO: JEFATURA DEL HOGAR SEGÚN SEXO, 2024
(Distribución porcentual)

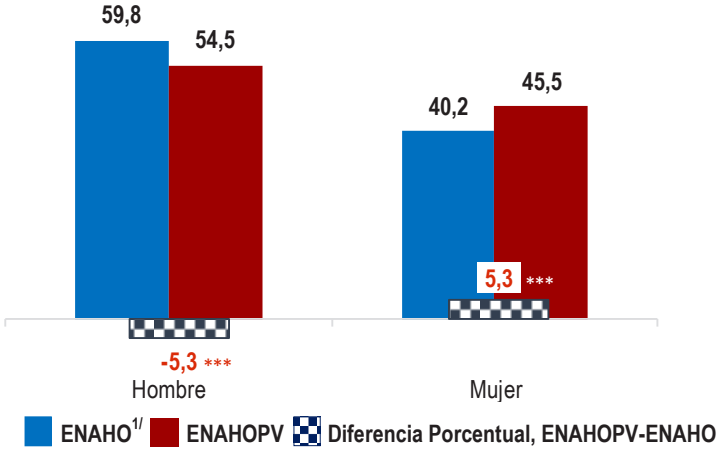

* Diferencia significativa (p < 0,10). ** Diferencia altamente significativa (p < 0,05). *** Diferencia muy altamente significativa (p < 0,01).
1/ ENAHO 2024 (meses agosto – noviembre), correspondiente a la muestra de viviendas de las 8 ciudades de estudio.
Fuente: INEI - Encuesta Nacional de Hogares, 2024.
INEI - Encuesta Nacional de Hogares dirigida a la Población Venezolana, 2024.

En comparación con los resultados del año 2022, los hombres jefes de hogar en hogares venezolanos tuvieron una disminución muy altamente significativa de 11,2 puntos porcentuales, al pasar de 65,7% a 54,5%; por el contrario, en los hogares jefaturados por mujeres se observa un incremento muy altamente significativo de 11,2 puntos porcentuales (de 34,3% a 45,5%).

GRÁFICO Nº 2.12
CIUDADES DE ESTUDIO: JEFATURA DE LOS HOGARES VENEZOLANOS SEGÚN SEXO, 2022 y 2024
(Distribución porcentual)

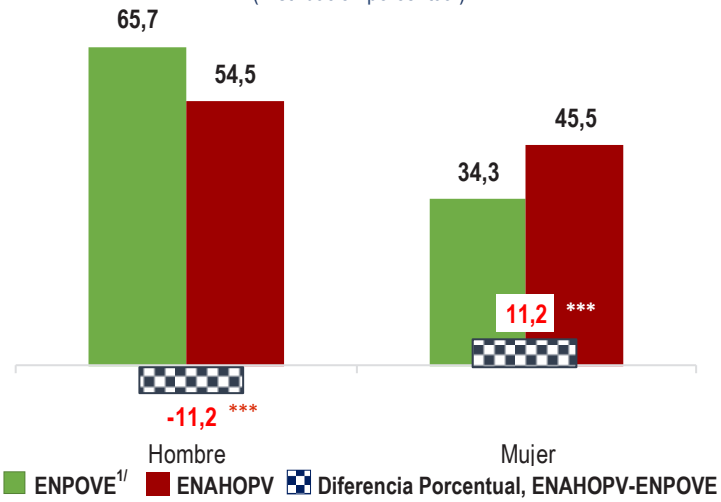

* Diferencia significativa (p < 0,10). ** Diferencia altamente significativa (p < 0,05). *** Diferencia muy altamente significativa (p < 0,01).
1/ ENPOVE 2022 (meses febrero y marzo), correspondiente a la muestra de viviendas de las 8 ciudades de estudio.
Fuente: INEI - Encuesta dirigida a la Población Venezolana que Reside en el País, 2022.
INEI - Encuesta Nacional de Hogares dirigida a la Población Venezolana, 2024.

CUADRO Nº 2.6
CIUDADES DE ESTUDIO: JEFATURA DEL HOGAR SEGÚN SEXO Y ÁMBITO GEOGRÁFICO, 2022 Y 2024
(Distribución porcentual)

Ámbito geográfico/ Jefatura del Hogar	ENPOVE 2022	ENAHO 2024 (ago.-nov.)	ENAHOPV		Diferencia Porcentual ENAHOPV - ENAHO		Diferencia Porcentual ENAHOPV - ENPOVE 2022	
	Estimación	Estimación	Estimación	C.V.	Dif. %	Significancia	Dif. %	Significancia
Total	**100,0**	**100,0**	**100,0**					
Hombre	65,7	59,8	54,5	2,0	-5,3	***	-11,2	***
Mujer	34,3	40,2	45,5	2,4	5,3	***	11,2	***
Ámbito Geográfico								
Lima Metropolitana 1/ y Prov. Const. del Callao	**100,0**	**100,0**	**100,0**					
Hombre	66,1	60,1	53,6	2,4	-6,5	***	-12,5	***
Mujer	33,9	39,9	46,4	2,8	6,5	***	12,5	***
Resto de Ciudades 2/	**100,0**	**100,0**	**100,0**					
Hombre	63,7	58,9	59,6	2,4	0,6		-4,1	**
Mujer	36,3	41,1	40,4	3,5	-0,6		4,1	**

* Diferencia significativa (p < 0,10). ** Diferencia altamente significativa (p < 0,05). *** Diferencia muy altamente significativa (p < 0,01).

Notas: La ENAHO se ejecuta los doce (12) meses del año y sus resultados se publican anualmente. Para garantizar su comparabilidad con la ENAHOPV, se aplicó a la ENAHO los criterios siguientes: (i) usar la muestra de agosto a noviembre del 2024, (ii) considerar las mismas ciudades donde se aplicó la ENAHOPV, (iii) aplicar los mismos procesos de tratamiento de las variables monetarias y (iv) excluir los hogares con miembros del hogar nacidos en Venezuela para centrarse en hogares predominantemente peruanos.

ENPOVE 2022 (meses febrero y marzo), correspondiente a la muestra de viviendas de las 8 ciudades de estudio.

Los resultados con coeficiente de variación (C.V.) mayor al 15%, deben ser considerados referenciales, porque el número de casos en la muestra para este nivel de desagregación no es suficiente.

1/ Incluye los 43 distritos de la provincia de Lima.

2/ Incluye: Arequipa, Chiclayo, Chimbote, Ica, Piura, Trujillo y Tumbes.

Fuente: INEI - Encuesta dirigida a la Población Venezolana que Reside en el País, 2022.
INEI - Encuesta Nacional de Hogares, 2024.
INEI - Encuesta Nacional de Hogares dirigida a la Población Venezolana, 2024.

2.7 Promedio de miembros del hogar

El tamaño promedio de los hogares venezolanos en las ciudades de estudio fue de 3 miembros; esta cifra se mantuvo en Lima Metropolitana y la Provincia Constitucional del Callao, mientras que en el Resto de ciudades del estudio alcanzó un promedio ligeramente mayor, de 3,2 miembros.

Al comparar estos resultados con la población peruana, se observa que el promedio de miembros en los hogares venezolanos (3,0) es menor en 0,4 puntos porcentuales al registrado en los hogares peruanos (3,4), diferencia muy altamente significativa. Por ámbito geográfico, el promedio de miembros de hogar en Lima Metropolitana y la Provincia Constitucional del Callao (3,0) es menor a los hogares peruanos (3,4), con una diferencia muy altamente significativa de 0,4 puntos porcentuales; además, en el Resto de ciudades, se mantiene una menor proporción de los hogares venezolanos (3,2) a los hogares peruanos (3,5), con una diferencia muy altamente significativa de 0,3 puntos porcentuales.

GRÁFICO Nº 2.13
CIUDADES DE ESTUDIO: PROMEDIO DE MIEMBROS DEL HOGAR SEGÚN ÁMBITO GEOGRÁFICO, 2024
(Número de personas)

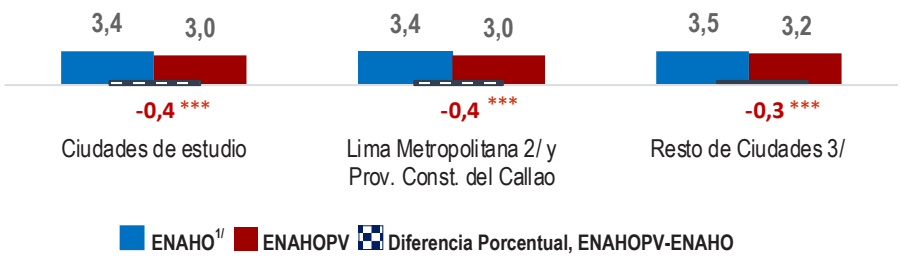

* Diferencia significativa (p < 0,10). ** Diferencia altamente significativa (p < 0,05). *** Diferencia muy altamente significativa (p < 0,01).
1/ ENAHO 2024 (meses agosto – noviembre), correspondiente a la muestra de viviendas de las 8 ciudades de estudio.
2/ Incluye los 43 distritos de la provincia de Lima.
3/ Incluye: Arequipa, Chiclayo, Chimbote, Ica, Piura, Trujillo y Tumbes.
Fuente: INEI - Encuesta Nacional de Hogares, 2024.
INEI - Encuesta Nacional de Hogares dirigida a la Población Venezolana, 2024.

Al comparar los resultados con los de 2022, se observa una disminución del tamaño promedio del hogar venezolano de 0,2 puntos porcentuales, reducción similar a la registrada en Lima Metropolitana y la Provincia Constitucional del Callao. En el Resto de ciudades, el promedio de miembros por hogar disminuyó en 0,3 puntos porcentuales. En todos los casos, estas variaciones resultan muy altamente significativas.

GRÁFICO Nº 2.14
CIUDADES DE ESTUDIO: PROMEDIO DE MIEMBROS DE LOS HOGARES VENEZOLANOS SEGÚN ÁMBITO GEOGRÁFICO, 2022 Y 2024
(Número de personas)

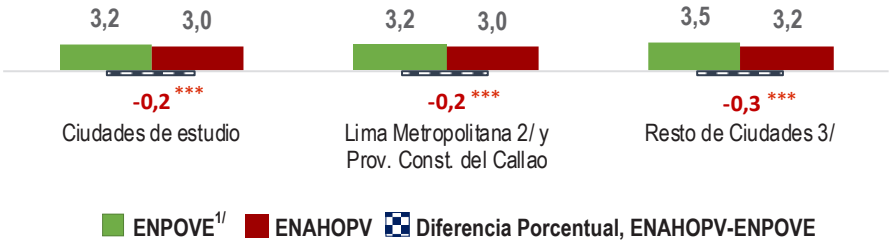

* Diferencia significativa (p < 0,10). ** Diferencia altamente significativa (p < 0,05). *** Diferencia muy altamente significativa (p < 0,01).
1/ ENPOVE 2022 (meses febrero y marzo), correspondiente a la muestra de viviendas de las 8 ciudades de estudio.
2/ Incluye los 43 distritos de la provincia de Lima.
3/ Incluye: Arequipa, Chiclayo, Chimbote, Ica, Piura, Trujillo y Tumbes.
Fuente: INEI - Encuesta dirigida a la Población Venezolana que Reside en el País, 2022.
INEI - Encuesta Nacional de Hogares dirigida a la Población Venezolana, 2024.

CUADRO Nº 2.7
CIUDADES DE ESTUDIO: PROMEDIO DE MIEMBROS DEL HOGAR SEGÚN ÁMBITO GEOGRÁFICO, 2022 Y 2024
(Número de personas)

Ámbito geográfico/ Promedio de Miembros del Hogar	ENPOVE 2022	ENAHO 2024 (Ago.-Nov.)	ENAHOPV		Diferencia Porcentual ENAHOPV - ENAHO		Diferencia Porcentual ENAHOPV - ENPOVE 2022	
	Estimación	Estimación	Estimación	C.V.	Dif. %	Significancia	Dif. %	Significancia
Total	**3,2**	**3,4**	**3,0**	**1,2**	**-0,4**	***	**-0,2**	***
Lima Metropolitana 1/ y Prov. Const. del Callao	3,2	3,4	3,0	1,5	-0,5	***	-0,2	***
Resto de Ciudades 2/	3,5	3,5	3,2	1,5	-0,3	***	-0,3	***

* Diferencia significativa (p < 0,10). ** Diferencia altamente significativa (p < 0,05). *** Diferencia muy altamente significativa (p < 0,01).

Notas: La ENAHO se ejecuta los doce (12) meses del año y sus resultados se publican anualmente. Para garantizar su comparabilidad con la ENAHOPV, se aplicó a la ENAHO los criterios siguientes: (i) usar la muestra de agosto a noviembre del 2024, (ii) considerar las mismas ciudades donde se aplicó la ENAHOPV, (iii) aplicar los mismos procesos de tratamiento de las variables monetarias y (iv) excluir los hogares con miembros del hogar nacidos en Venezuela para centrarse en hogares predominantemente peruanos.

ENPOVE 2022 (meses febrero y marzo), correspondiente a la muestra de viviendas de las 8 ciudades de estudio.

Los resultados con coeficiente de variación (C.V.) mayor al 15%, deben ser considerados referenciales, porque el número de casos en la muestra para este nivel de desagregación no es suficiente.

1/ Incluye los 43 distritos de la provincia de Lima.

2/ Incluye: Arequipa, Chiclayo, Chimbote, Ica, Piura, Trujillo y Tumbes.

Fuente: INEI - Encuesta dirigida a la Población Venezolana que Reside en el País, 2022.
INEI - Encuesta Nacional de Hogares, 2024.
INEI - Encuesta Nacional de Hogares dirigida a la Población Venezolana, 2024.

Capítulo III

Movilidad Humana y Necesidades de Protección

III. MOVILIDAD HUMANA Y NECESIDADES DE PROTECCIÓN

La presente sección examina la situación de documentación de la población venezolana residente en Perú. Para ello, se utiliza información proveniente de la ENAHO dirigida a esta población, complementada con estimaciones de la ENPOVE 2022 para establecer comparaciones estadísticamente significativas. El análisis aborda distintos componentes de movilidad e integración: el acceso al sistema nacional de protección de refugiados, el acceso a permisos de residencia o permanencia temporal, la tenencia de documentos de identidad del país de origen, las barreras para la regularización migratoria y la intención de permanencia en el país. Se observa que la mayoría de las personas venezolanas no han solicitado la condición de refugiado en el Perú, debido a un desconocimiento sobre el sistema de protección internacional. No obstante, persisten altos niveles de temor a regresar a Venezuela, relacionados con riesgos de violencia, inseguridad, falta de acceso a servicios esenciales y dificultades económicas para poder garantizar su subsistencia. De la población que ha solicitado la condición de refugiado, un porcentaje limitado (3,8%) ha sido reconocida.

Por otro lado, los resultados evidencian un incremento significativo en la obtención de residencias vigentes y una reducción marcada de personas sin permisos de estancia o residencia en Perú, junto con persistentes desafíos en la renovación de documentos y en el acceso a trámites para quienes enfrentan limitaciones económicas o carecen de documentación del país de origen.

En conjunto, estos elementos permiten comprender de manera integral las condiciones, barreras y oportunidades que caracterizan el proceso de integración de la población venezolana en el Perú, especialmente considerando que la gran mayoría (92,9%) tiene vocación de permanencia. La identificación de estas dinámicas constituye un insumo clave para el diseño de políticas públicas y estrategias de protección que garanticen el acceso al sistema nacional de protección de refugiados, mecanismos de documentación y la posibilidad de avanzar en la integración social y económica de la población venezolana en las ciudades de estudio.

3.1 Estatus legal e intención de permanencia

3.1.1. Población venezolana según tenencia del documento de identidad de Venezuela

En el año 2024, el 51,1% de la población venezolana contaba con cédula de identidad vigente, seguido del 25,1% que disponía de certificado o partida de nacimiento. Además, el 21,4% tenía cédula de identidad vencida, el 17,2% poseía pasaporte vencido, el 11,2% contaba con pasaporte vigente y el 3,1% no tenía ningún documento de identidad.

Al comparar los resultados con los registrados por la población venezolana en el año 2022, se observa una disminución muy altamente significativa de 4,2 puntos porcentuales en la proporción con cédula de identidad vigente (de 55,3% a 51,1%); de 7,0 puntos porcentuales en quienes tenían pasaporte vencido (de 24,2% a 17,2%); de 2,4 puntos porcentuales en quienes contaban con pasaporte vigente (de 13,6% a 11,2%) y de 2,0 puntos porcentuales en quienes no tenían ningún documento de identidad (de 5,1% a 3,1%). En contraste, aumentó la proporción de población con certificado o partida de nacimiento en 4,1 puntos porcentuales (de 21,0% a 25,1%) y la de personas con cédula de identidad vencida en 10,7 puntos porcentuales (de 10,7% a 21,4%), siendo estas diferencias muy altamente significativas.

GRÁFICO Nº 3.1.1
CIUDADES DE ESTUDIO: POBLACIÓN VENEZOLANA SEGÚN TENENCIA DEL DOCUMENTO DE IDENTIDAD DE VENEZUELA, 2022 Y 2024
(Porcentaje)

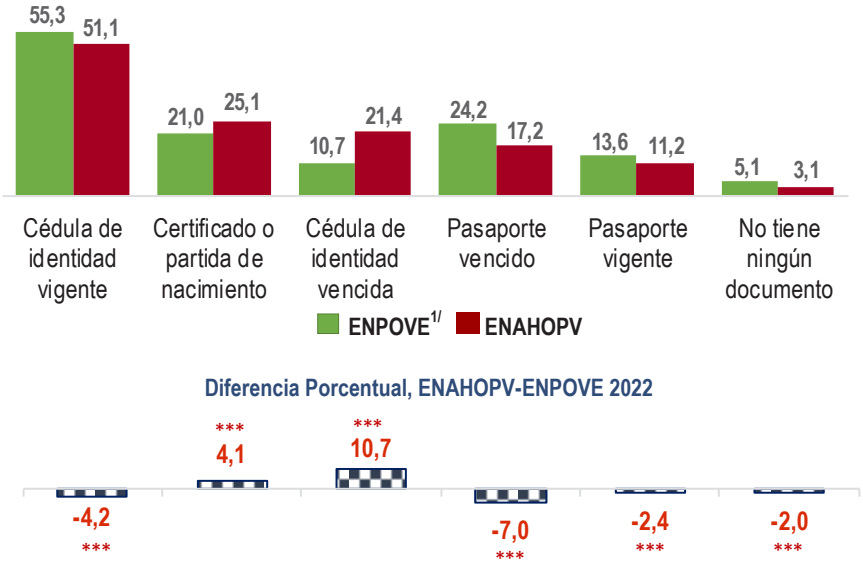

* Diferencia significativa (p < 0,10). ** Diferencia altamente significativa (p < 0,05). *** Diferencia muy altamente significativa (p < 0,01).
1/ ENPOVE 2022 (meses febrero y marzo), correspondiente a la muestra de viviendas de las 8 ciudades de estudio.
Fuente: INEI - Encuesta dirigida a la Población Venezolana que Reside en el País, 2022.
INEI - Encuesta Nacional de Hogares dirigida a la Población Venezolana, 2024.

CUADRO Nº 3.1.1
CIUDADES DE ESTUDIO: POBLACIÓN VENEZOLANA SEGÚN TENENCIA DEL DOCUMENTO DE IDENTIDAD DE VENEZUELA Y ÁMBITO GEOGRÁFICO, 2022 Y 2024
(Porcentaje)

Ámbito geográfico / Tenencia de documento de identidad de Venezuela	ENPOVE 2022	ENAHOPV		Diferencia Porcentual ENAHOPV - ENPOVE 2022	
	Estimación	Estimación	C.V.	Dif. %	Significancia
Total					
Cédula de identidad vigente	55,3	51,1	1,7	-4,2	***
Cédula de identidad vencida	10,7	21,4	3,2	10,7	***
Pasaporte vigente	13,6	11,2	5,7	-2,4	***
Pasaporte vencido	24,2	17,2	4,3	-7,0	***
Certificado o partida de nacimiento	21,0	25,1	2,9	4,1	***
No tiene ningún documento	5,1	3,1	8,0	-2,0	***
Ámbito geográfico					
Lima Metropolitana 1/ y Prov. Const. del Callao					
Cédula de identidad vigente	55,0	51,5	2,0	-3,5	***
Cédula de identidad vencida	10,9	21,5	3,7	10,6	***
Pasaporte vigente	14,4	12,1	6,2	-2,3	**
Pasaporte vencido	24,7	17,8	4,9	-6,9	***
Certificado o partida de nacimiento	20,3	24,7	3,4	4,4	***
No tiene ningún documento	4,7	2,8	9,9	-1,9	***
Resto de Ciudades 2/					
Cédula de identidad vigente	56,2	48,6	2,4	-7,6	***
Cédula de identidad vencida	10,2	21,0	4,2	10,8	***
Pasaporte vigente	9,9	6,3	9,6	-3,6	***
Pasaporte vencido	21,6	14,0	6,5	-7,6	***
Certificado o partida de nacimiento	24,3	27,4	3,8	3,1	***
No tiene ningún documento	6,7	4,4	10,2	-2,3	***

* Diferencia significativa (p < 0,10). ** Diferencia altamente significativa (p < 0,05). *** Diferencia muy altamente significativa (p < 0,01).
Notas: La ENPOVE se ejecutó en enero y febrero del año 2022.
Los resultados con coeficiente de variación mayor al 15%, deben ser considerados referenciales, porque el número de casos en la muestra para este nivel de desagregación no es suficiente.
1/ Incluye los 43 distritos de la provincia de Lima.
2/ Incluye Arequipa, Chiclayo, Chimbote, Ica, Piura, Trujillo y Tumbes.
Fuente: INEI - Encuesta dirigida a la Población Venezolana que Reside en el País, 2022.
INEI - Encuesta Nacional de Hogares dirigida a la Población Venezolana, 2024.

3.1.2. Población venezolana según tipo de permiso migratorio

En las ciudades de estudio, en el año 2024, el 61,0% de la población venezolana contaba con residencia vigente (carné de extranjería), el 20,8% con permiso temporal vigente (CPP), el 13,9% no contaba con un permiso migratorio, el 2,6% tenía permiso temporal vencido (CPP), residencia vencida (carné de extranjería) o visa vencida, y el 1,7% declaró tener otro tipo de permiso.

Al comparar los resultados con los registrados por la población venezolana del año 2022, se observa un incremento de 27,3 puntos porcentuales en quienes contaban con residencia vigente (de 33,7% a 61,0%) y de 0,9 puntos porcentuales en quienes tenían permisos vencidos (de 1,7% a 2,6%), siendo ambas diferencias muy altamente significativas. Por el contrario, la proporción de personas sin permiso migratorio disminuyó en 21,8 puntos porcentuales (de 35,7% a 13,9%) y la de quienes contaban con otro tipo de permiso en 7,3 puntos porcentuales (de 9,0% a 1,7%), reducciones también muy altamente significativas.

GRÁFICO Nº 3.1.2
CIUDADES DE ESTUDIO: POBLACIÓN VENEZOLANA SEGÚN TIPO DE PERMISO MIGRATORIO, 2022 y 2024
(Distribución Porcentual)

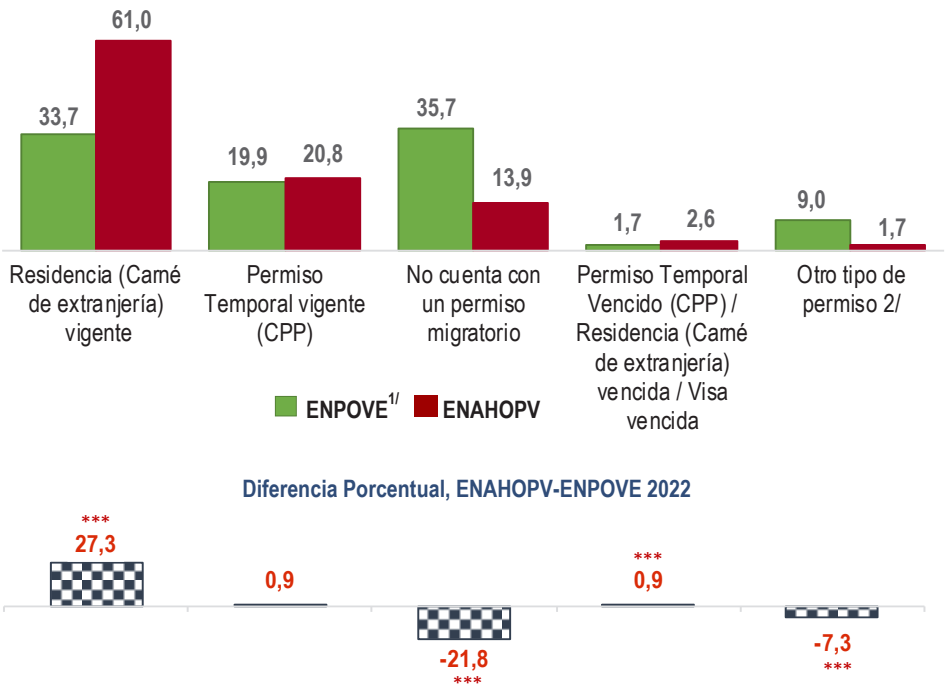

* Diferencia significativa (p < 0,10). ** Diferencia altamente significativa (p < 0,05). *** Diferencia muy altamente significativa (p < 0,01).
1/ ENPOVE 2022 (meses febrero y marzo), correspondiente a la muestra de viviendas de las 8 ciudades de estudio.
2/ Incluye visa vigente (Humanitaria, estudiante, trabajo, turista) y DNI.
Fuente: INEI - Encuesta dirigida a la Población Venezolana que Reside en el País, 2022.
INEI - Encuesta Nacional de Hogares dirigida a la Población Venezolana, 2024.

CUADRO Nº 3.1.2
CIUDADES DE ESTUDIO: POBLACIÓN VENEZOLANA SEGÚN TIPO DE PERMISO MIGRATORIO Y ÁMBITO GEOGRÁFICO, 2022 y 2024
(Distribución Porcentual)

Ámbito geográfico / Tipo de permiso migratorio	ENPOVE 2022	ENAHOPV		Diferencia Porcentual ENAHOPV - ENPOVE 2022	
	Estimación	Estimación	C.V.	Dif. %	Signifi-cancia
Total	**100,0**	**100,0**			
Permiso Temporal vigente (CPP)	19,9	20,8	3,8	0,9	
Residencia (Carné de extranjería) vigente	33,7	61,0	1,6	27,3	***
Permiso Temporal Vencido (CPP) / Residencia (Carné de extranjería)	1,7	2,6	9,9	0,9	***
Otro tipo de permiso 3/	9,0	1,7	13,8	-7,3	***
No cuenta con un permiso migratorio	35,7	13,9	5,1	-21,8	***
Ámbito Geográfico					
Lima Metropolitana 1/ y Prov. Const. del Callao	**100,0**	**100,0**			
Permiso Temporal vigente (CPP)	20,3	21,1	4,4	0,8	
Residencia (Carné de extranjería) vigente	36,6	60,9	1,9	24,3	***
Permiso Temporal Vencido (CPP) / Residencia (Carné de extranjería)	1,6	2,6	11,7	1,0	***
Otro tipo de permiso 3/	9,1	1,8	15,4	-7,3	***
No cuenta con un permiso migratorio	32,4	13,7	6,1	-18,7	***
Resto de Ciudades 2/	**100,0**	**100,0**			
Permiso Temporal vigente (CPP)	18,3	19,3	4,5	1,0	
Residencia (Carné de extranjería) vigente	20,0	62,0	2,1	42,0	***
Permiso Temporal Vencido (CPP) / Residencia (Carné de extranjería)	2,0	2,8	13,4	0,8	*
Otro tipo de permiso 3/	8,4	1,3	21,7	-7,1	***
No cuenta con un permiso migratorio	51,3	14,5	6,0	-36,8	***

* Diferencia significativa (p < 0,10). ** Diferencia altamente significativa (p < 0,05). *** Diferencia muy altamente significativa (p < 0,01).
ENPOVE 2022 (meses febrero y marzo), correspondiente a la muestra de viviendas de las 8 ciudades de estudio.
Los resultados con coeficiente de variación mayor al 15%, deben ser considerados referenciales, porque el número de casos en la muestra para este nivel de desagregación no es suficiente.
1/ Incluye los 43 distritos de la provincia de Lima.
2/ Incluye Arequipa, Chiclayo, Chimbote, Ica, Piura, Trujillo y Tumbes.
3/ Incluye visa vigente (Humanitaria, estudiante, trabajo, turista) y DNI.
Fuente: INEI - Encuesta dirigida a la Población Venezolana que Reside en el País, 2022.
INEI - Encuesta Nacional de Hogares dirigida a la Población Venezolana, 2024.

3.1.3. Población venezolana según razón por la que no cuenta con permiso migratorio

En 2024, en las ciudades de estudio, las principales razones por las que la población venezolana no contaba con permiso migratorio fueron: no tiene documentación (33,4%), problemas económicos o existencia de multas no canceladas (33,2%), desconocimiento de las posibilidades para obtener un permiso (9,8%) y falta de interés en tramitarlo (6,5%).

Al comparar estos resultados con los registrados por la población venezolana en el año 2022, se observa un incremento muy altamente significativo de 30,5 puntos porcentuales en la proporción de quienes señalaron que no tienen documentación (2,9% a 33,4%), seguido de 20,5 puntos porcentuales en la proporción de quienes señalaron problemas económicos o multas no canceladas como motivo principal (de 12,7% a 33,2%).

GRÁFICO Nº 3.1.3
CIUDADES DE ESTUDIO: POBLACIÓN VENEZOLANA SEGÚN RAZÓN POR LA QUE NO CUENTA CON PERMISO MIGRATORIO, 2022 y 2024
(Distribución Porcentual)

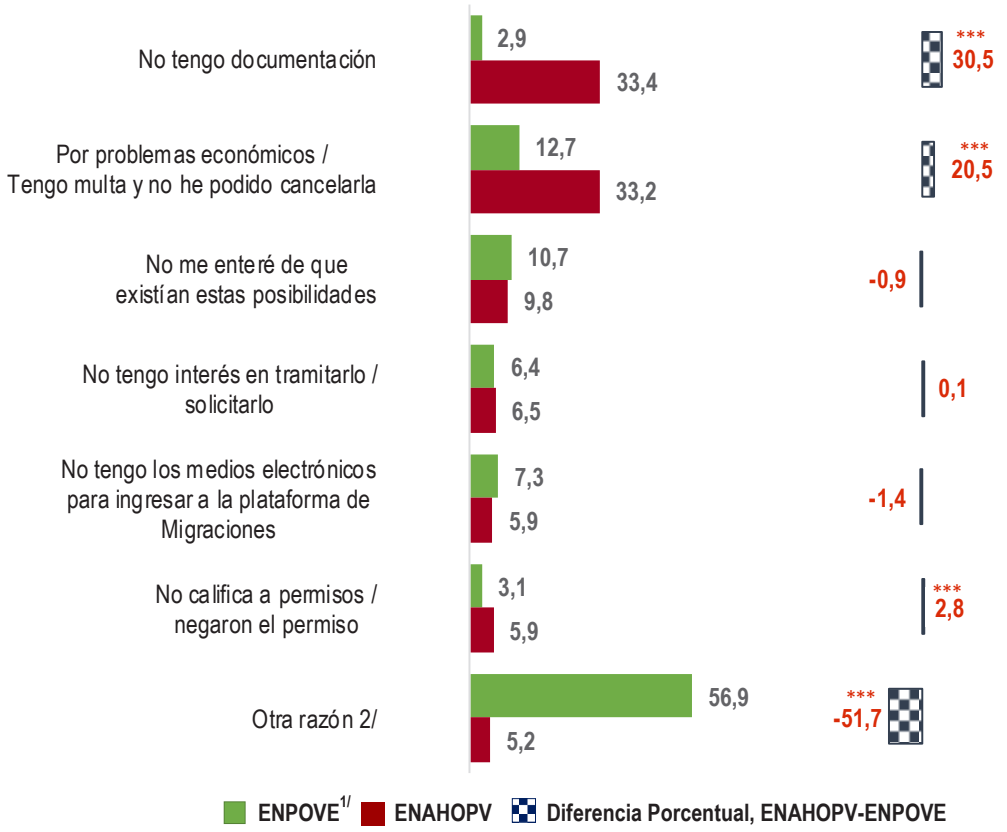

* Diferencia significativa (p < 0,10). ** Diferencia altamente significativa (p < 0,05). *** Diferencia muy altamente significativa (p < 0,01).
1/ ENPOVE 2022 (meses febrero y marzo), correspondiente a la muestra de viviendas de las 8 ciudades de estudio.
2/ Incluye: Documentación en trámite y falta de tiempo.
Fuente: INEI - Encuesta dirigida a la Población Venezolana que Reside en el País, 2022.
INEI - Encuesta Nacional de Hogares dirigida a la Población Venezolana, 2024.

CUADRO Nº 3.1.3
CIUDADES DE ESTUDIO: POBLACIÓN VENEZOLANA SEGÚN RAZÓN POR LA QUE NO CUENTA CON PERMISO MIGRATORIO, 2022 y 2024
(Distribución Porcentual)

Ámbito geográfico / Razón por la que no cuenta con permiso migratorio	ENPOVE 2022	ENAHOPV		Diferencia Porcentual ENAHOPV - ENPOVE 2022	
	Estimación	Estimación	C.V.	Dif. %	Significancia
Total	**100,0**	**100,0**			
No me enteré de que existían estas posibilidades	10,7	9,8	13,2	-0,9	
No tengo documentación	2,9	33,4	6,6	30,5	***
No califica a permisos / negaron el permiso	3,1	5,9	17,3	2,8	***
No tengo los medios electrónicos para ingresar a la plataforma de Migraciones	7,3	5,9	22,8	-1,4	
No tengo interés en tramitarlo / solicitarlo	6,4	6,5	14,4	0,1	
Por problemas económicos / Tengo multa y no he podido cancelarla	12,7	33,2	7,2	20,5	***
Otra razón 1/	56,9	5,2	16,9	-51,7	***

* Diferencia significativa (p < 0,10). ** Diferencia altamente significativa (p < 0,05). *** Diferencia muy altamente significativa (p < 0,01).
ENPOVE 2022 (meses febrero y marzo), correspondiente a la muestra de viviendas de las 8 ciudades de estudio.
Los resultados con coeficiente de variación mayor al 15%, deben ser considerados referenciales, porque el número de casos en la muestra para este nivel de desagregación no es suficiente.
1/ Incluye: Documentación en trámite y falta de tiempo.
Fuente: INEI - Encuesta dirigida a la Población Venezolana que Reside en el País, 2022.
INEI - Encuesta Nacional de Hogares dirigida a la Población Venezolana, 2024.

3.1.4. Población venezolana según solicitud de condición de refugiado

En las ciudades de estudio, en el año 2024, el 82,0% de la población venezolana no solicitó condición de refugiado; el 9,2% sí lo solicitó y su trámite continúa; el 3,8% es refugiado reconocido (es decir, recibió resolución positiva de la CEPR o carné de extranjería como refugiado); el 3,6% sí solicitó, pero luego renunció a la solicitud, y el 1,4% tuvo su solicitud denegada.

Al comparar estos resultados con los registrados por la población venezolana en el año 2022, se observa un aumento muy altamente significativo de 7,8 puntos porcentuales en quienes no solicitaron condición de refugio (de 74,2% a 82,0%). En contraste, se registraron disminuciones muy altamente significativas en la proporción de quienes tenían la solicitud en trámite (4,8 puntos porcentuales, de 14,0% a 9,2%) y quienes renunciaron a la solicitud (1,7 puntos porcentuales, de 5,3% a 3,6%). Asimismo, la proporción de refugiados reconocidos disminuyó en 1,1 puntos porcentuales (de 4,9% a 3,8%), diferencia altamente significativa.

GRÁFICO Nº 3.1.4
CIUDADES DE ESTUDIO: POBLACIÓN VENEZOLANA SEGÚN SOLICITUD DE CONDICIÓN DE REFUGIO, 2022 Y 2024
(Distribución Porcentual)

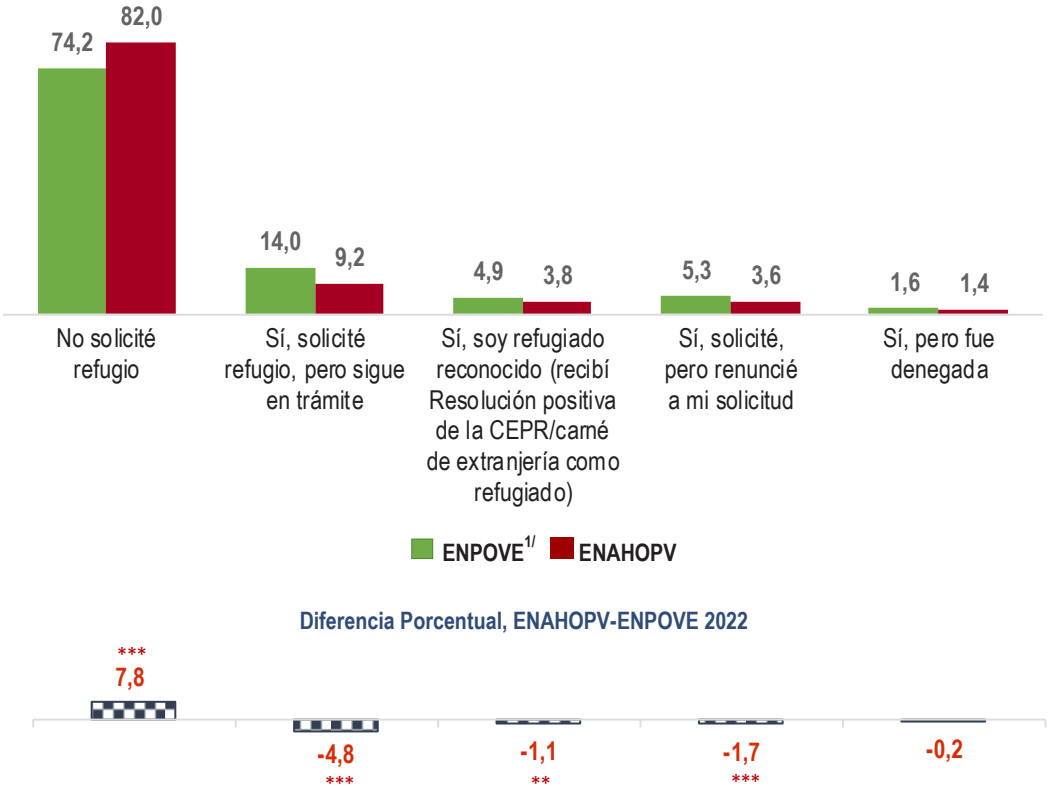

* Diferencia significativa (p < 0,10). ** Diferencia altamente significativa (p < 0,05). *** Diferencia muy altamente significativa (p < 0,01).
1/ ENPOVE 2022 (meses febrero y marzo), correspondiente a la muestra de viviendas de las 8 ciudades de estudio.
Fuente: INEI - Encuesta dirigida a la Población Venezolana que Reside en el País, 2022.
INEI - Encuesta Nacional de Hogares dirigida a la Población Venezolana, 2024.

CUADRO Nº 3.1.4
CIUDADES DE ESTUDIO: POBLACIÓN VENEZOLANA SEGÚN SOLICITUD DE CONDICIÓN DE REFUGIO Y ÁMBITO GEOGRÁFICO, 2022 Y 2024
(Distribución Porcentual)

Ámbito geográfico / Solicitud de condición de refugio	ENPOVE 2022	ENAHOPV		Diferencia Porcentual ENAHOPV - ENPOVE 2022	
	Estimación	Estimación	C.V.	Dif. %	Signifi-cancia
Total	**100,0**	**100,0**			
Sí, solicité refugio, pero sigue en trámite	14,0	9,2	6,2	-4,8	***
Sí, solicité, pero renuncié a mi solicitud	5,3	3,6	8,8	-1,7	***
Sí, soy refugiado reconocido (recibí Resolución positiva de la CEPR/carné de extranjería como refugiado)	4,9	3,8	8,9	-1,1	**
Sí, pero fue denegada	1,6	1,4	14,0	-0,2	
No solicité refugio	74,2	82,0	0,9	7,8	***
Ámbito geográfico					
Lima Metropolitana 1/ y Prov. Const. del Callao	**100,0**	**100,0**			
Sí, solicité refugio, pero sigue en trámite	13,3	9,2	7,2	-4,1	***
Sí, solicité, pero renuncié a mi solicitud	5,3	3,4	10,4	-1,9	***
Sí, soy refugiado reconocido (recibí Resolución positiva de la CEPR/carné de extranjería como refugiado)	5,3	3,9	9,9	-1,4	**
Sí, pero fue denegada	1,6	1,4	16,4	-0,2	
No solicité refugio	74,4	82,0	1,0	7,6	***
Resto de Ciudades 2/	**100,0**	**100,0**			
Sí, solicité refugio, pero sigue en trámite	17,0	9,4	8,0	-7,6	***
Sí, solicité, pero renuncié a mi solicitud	5,5	4,5	13,8	-1,0	
Sí, soy refugiado reconocido (recibí Resolución positiva de la CEPR/carné de extranjería como refugiado)	2,8	3,0	14,4	0,2	
Sí, pero fue denegada	1,5	1,5	16,5	0,0	
No solicité refugio	73,1	81,6	1,3	8,5	***

* Diferencia significativa (p < 0,10). ** Diferencia altamente significativa (p < 0,05). *** Diferencia muy altamente significativa (p < 0,01).
ENPOVE 2022 (meses febrero y marzo), correspondiente a la muestra de viviendas de las 8 ciudades de estudio.
Los resultados con coeficiente de variación mayor al 15%, deben ser considerados referenciales, porque el número de casos en la muestra para este nivel de desagregación no es suficiente.
1/ Incluye los 43 distritos de la provincia de Lima.
2/ Incluye Arequipa, Chiclayo, Chimbote, Ica, Piura, Trujillo y Tumbes.
Fuente: INEI - Encuesta dirigida a la Población Venezolana que Reside en el País, 2022.
INEI - Encuesta Nacional de Hogares dirigida a la Población Venezolana, 2024.

3.1.5. Población venezolana según razones para no solicitar la condición de refugiado

En las ciudades de estudio, en 2024, entre la población venezolana que no solicitó la condición de refugiado, un 57,6% señaló que no lo hizo porque no lo consideró necesario. Asimismo, el 30,2% indicó no tener información o no saber en qué consiste, el 9,0% manifestó no saber cómo realizar el trámite, el 4,2% mencionó que les indicaron que no era necesario, y el 4,7% respondió otros motivos.

GRÁFICO Nº 3.1.5
CIUDADES DE ESTUDIO: POBLACIÓN VENEZOLANA SEGÚN RAZÓN POR LA QUE NO SOLICITÓ LA CONDICIÓN DE REFUGIADO, 2024
(Porcentaje)

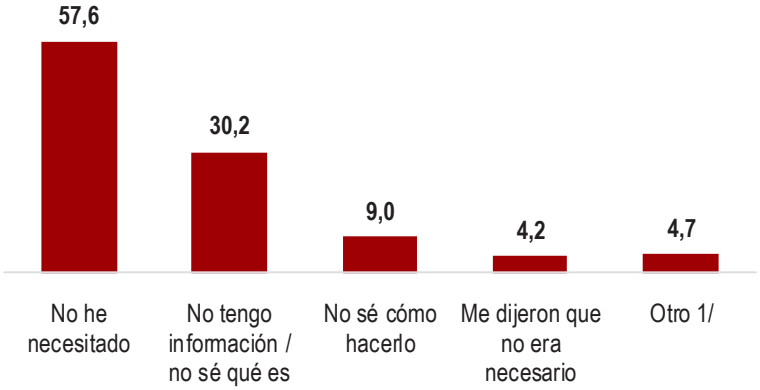

1/ Incluye: lo intenté, pero la plataforma no funcionó; lo intenté, pero no recibieron mi solicitud; quiero regresar en algún momento a mi país; problemas económicos; lejanía de oficina, Ministerio de Relaciones Exteriores; tengo temor de hacerlo.
Fuente: INEI - Encuesta Nacional de Hogares dirigida a la Población Venezolana, 2024.

CUADRO Nº 3.1.5
CIUDADES DE ESTUDIO: POBLACIÓN VENEZOLANA SEGÚN RAZÓN POR LA QUE NO SOLICITÓ LA CONDICIÓN DE REFUGIADO Y ÁMBITO GEOGRÁFICO, 2024
(Porcentaje)

Ámbito geográfico / Razón por la que no solicitó la condición de refugio	ENAHOPV	
	Estimación	C.V.
Total		
No tengo información / no sé qué es	30,2	4,1
No sé cómo hacerlo	9,0	7,8
Me dijeron que no era necesario	4,2	11,4
No he necesitado	57,6	2,3
Otro 3/	4,7	9,1
Ámbito Geográfico		
Lima Metropolitana 1/ y Prov. Const. del Callao		
No tengo información / no sé qué es	28,2	5,0
No sé cómo hacerlo	8,7	9,2
Me dijeron que no era necesario	4,6	12,3
No he necesitado	59,1	2,5
Otro 3/	4,8	10,4
Resto de Ciudades 2/		
No tengo información/no sé qué es	40,4	4,6
No sé cómo hacerlo	10,5	11,1
Me dijeron que no era necesario	2,1	18,9
No he necesitado	49,4	3,9
Otro 3/	4,1	10,9

Los resultados con coeficiente de variación mayor al 15%, deben ser considerados referenciales, porque el número de casos en la muestra para este nivel de desagregación no es suficiente.
1/ Incluye los 43 distritos de la provincia de Lima.
2/ Incluye Arequipa, Chiclayo, Chimbote, Ica, Piura, Trujillo y Tumbes.
3/ Incluye lo intenté, pero la plataforma no funcionó; lo intenté, pero no recibieron mi solicitud; quiero regresar en algún momento a mi país; problemas económicos; lejanía de oficina, Ministerio de Relaciones Exteriores; tengo temor de hacerlo.
Fuente: INEI - Encuesta Nacional de Hogares dirigida a la Población Venezolana, 2024.

3.1.6. Población venezolana con intención de continuar residiendo en Perú

En el año 2024, en las ciudades de estudio, el 92,9% de la población venezolana manifestó su intención de continuar residiendo en el Perú, lo que representa un incremento muy altamente significativo de 15,5 puntos porcentuales respecto del porcentaje registrado en 2022 (77,4%).

Por ámbito geográfico, en Lima Metropolitana y la Provincia Constitucional del Callao, el 92,7% de la población venezolana expresó la intención de continuar residiendo en Perú, frente al 77,5% registrado en 2022 (diferencia de 15,2 puntos porcentuales). En el Resto de las ciudades, el 93, 7% declaró tener la intención de continuar residiendo en el país, superior en 17,0 puntos porcentuales al valor registrado en 2022 (76,7%). Ambas diferencias resultan muy altamente significativas.

GRÁFICO Nº 3.1.6
CIUDADES DE ESTUDIO: POBLACIÓN VENEZOLANA CON INTENCIÓN DE CONTINUAR RESIDIENDO EN PERÚ, 2022 Y 2024
(Porcentaje)

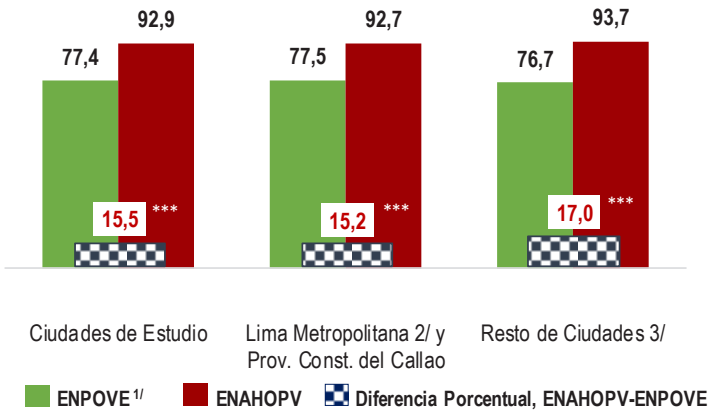

* Diferencia significativa (p < 0,10). ** Diferencia altamente significativa (p < 0,05). *** Diferencia muy altamente significativa (p < 0,01).
1/ ENPOVE 2022 (meses febrero y marzo), correspondiente a la muestra de viviendas de las 8 ciudades de estudio.
2/ Incluye los 43 distritos de la provincia de Lima.
3/ Incluye Arequipa, Chiclayo, Chimbote, Ica, Piura, Trujillo y Tumbes.
Fuente: INEI - Encuesta dirigida a la Población Venezolana que Reside en el País, 2022.
INEI - Encuesta Nacional de Hogares dirigida a la Población Venezolana, 2024.

CUADRO Nº 3.1.6
CIUDADES DE ESTUDIO: POBLACIÓN VENEZOLANA CON INTENCIÓN DE CONTINUAR RESIDIENDO EN PERÚ SEGÚN ÁMBITO GEOGRÁFICO, 2022 Y 2024
(Porcentaje)

Ámbito geográfico / Intención de continuar residiendo en Perú	ENPOVE 2022	ENAHO PV (ago.-nov.)		Diferencia Porcentual ENAHOPV - ENPOVE 2022	
	Estimación	Estimación	C.V.	Dif. %	Signifi-cancia
Total	**77,4**	**92,9**	**0,5**	**15,5**	***
Lima Metropolitana 1/ y Prov. Const. del Callao	77,5	92,7	0,6	15,2	***
Resto de Ciudades 2/	76,7	93,7	0,6	17,0	***

* Diferencia significativa (p < 0,10). ** Diferencia altamente significativa (p < 0,05). *** Diferencia muy altamente significativa (p < 0,01).
ENPOVE 2022 (meses febrero y marzo), correspondiente a la muestra de viviendas de las 8 ciudades de estudio.
Los resultados con coeficiente de variación mayor al 15%, deben ser considerados referenciales, porque el número de casos en la muestra para este nivel de desagregación no es suficiente.
1/ Incluye los 43 distritos de la provincia de Lima.
2/ Incluye Arequipa, Chiclayo, Chimbote, Ica, Piura, Trujillo y Tumbes.
Fuente: INEI - Encuesta dirigida a la Población Venezolana que Reside en el País, 2022.
INEI - Encuesta Nacional de Hogares dirigida a la Población Venezolana, 2024.

3.1.7. Población venezolana con temor de regresar a Venezuela

En las ciudades de estudio, el 58,9% de la población venezolana expresó temor de regresar a Venezuela. Al analizar los resultados por ámbito geográfico, se observa que esta percepción fue similar en Lima Metropolitana y la Provincia Constitucional del Callao (58,8%) y en el Resto de ciudades (59,3%).

GRÁFICO Nº 3.1.7
CIUDADES DE ESTUDIO: POBLACIÓN VENEZOLANA CON TEMOR DE REGRESAR A VENEZUELA, 2024
(Porcentaje)

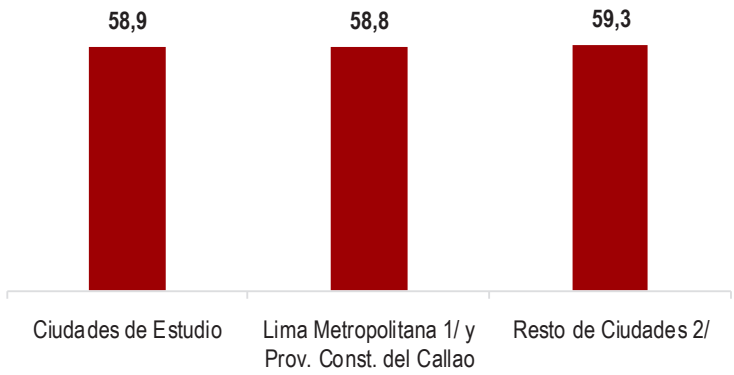

1/ Incluye los 43 distritos de la provincia de Lima.
2/ Incluye Arequipa, Chiclayo, Chimbote, Ica, Piura, Trujillo y Tumbes.
Fuente: INEI - Encuesta Nacional de Hogares dirigida a la Población Venezolana, 2024.

CUADRO Nº 3.1.7
CIUDADES DE ESTUDIO: POBLACIÓN VENEZOLANA CON TEMOR DE REGRESAR A VENEZUELA SEGÚN ÁMBITO GEOGRÁFICO, 2024
(Porcentaje)

Ámbito geográfico / Temor de regresar a Venezuela	ENAHO PV	
	Estimación	C.V.
Total	**58,9**	**1,9**
Lima Metropolitana 1/ y Prov. Const. del Callao	58,8	2,3
Resto de Ciudades 2/	59,3	2,3

Los resultados con coeficiente de variación mayor al 15%, deben ser considerados referenciales, porque el número de casos en la muestra para este nivel de desagregación no es suficiente.
1/ Incluye los 43 distritos de la provincia de Lima.
2/ Incluye Arequipa, Chiclayo, Chimbote, Ica, Piura, Trujillo y Tumbes.
Fuente: INEI - Encuesta Nacional de Hogares dirigida a la Población Venezolana, 2024.

3.1.8. Población venezolana según razón de temor de regresar a Venezuela

En las ciudades de estudio, entre la población venezolana que expresó temor de regresar a Venezuela, las principales razones fueron: riesgo por no acceder a alimentos suficientes (61,4%), riesgo por no contar con servicios básicos como agua, luz o desagüe (53,9%) y riesgo por no acceder a servicios médicos (53,8%). Asimismo, el 46,6% indicó que no conseguiría un trabajo que garantice su subsistencia o la de su familia, el 43,3% mencionó la falta de acceso a educación, el 34,8% refirió que estaría en riesgo por la violencia generalizada y el 34,3% expresó no sentirse físicamente seguro/a (por crimen, inseguridad o amenazas directas contra ellos). Otras razones declaradas fueron: no poder pagar sus deudas (23,8%), porque podría ser detenido, perseguido o sufrir discriminación (18,3%) y el 12,5% declaró que podría estar en riesgo de reclutamiento forzoso por grupos armados o criminales.

GRÁFICO Nº 3.1.8
CIUDADES DE ESTUDIO: POBLACIÓN VENEZOLANA SEGÚN RAZÓN DE TEMOR DE REGRESAR A VENEZUELA, 2024
(Porcentaje)

Fuente: INEI - Encuesta Nacional de Hogares dirigida a la Población Venezolana, 2024.

CUADRO Nº 3.1.8
CIUDADES DE ESTUDIO: POBLACIÓN VENEZOLANA SEGÚN RAZÓN DE TEMOR DE REGRESAR A VENEZUELA Y ÁMBITO GEOGRÁFICO, 2024
(Porcentaje)

Ámbito geográfico / Razón de temor de regresar a Venezuela	ENAHOPV	
	Estimación	C.V.
Total		
No me siento fisicamente seguro/a (Por crimen e inseguridad o por amenazas directas	34,3	3,9
Porque estaría en riesgo por la Violencia Generalizada	34,8	3,5
Podría ser detenido/a, perseguido/a o discriminado/a	18,3	5,2
Podría ser reclutado forzosamente (por grupos armados/criminales)	12,5	7,2
No conseguiría un trabajo con el cual pudiese garantizar mi subsistencia o la de mi familia	46,6	2,6
No podría pagar mis deudas	23,8	4,6
Estaría en riesgo por no acceder a servicios médicos	53,8	2,5
Estaría en riesgo por no acceder a servicios básicos (agua, luz, desagüe)	53,9	2,5
Estaría en riesgo por no acceder a Educación	43,3	3,0
Estaría en riesgo por no acceder a los alimentos suficientes	61,4	2,2
Otro	1,2	20,4
No sabe / No quiere responder	0,7	24,7
Ámbito geográfico		
Lima Metropolitana 1/ y Prov. Const. del Callao		
No me siento fisicamente seguro/a (Por crimen e inseguridad o por amenazas	35,3	4,4
Porque estaría en riesgo por la Violencia Generalizada	34,5	4,1
Podría ser detenido/a, perseguido/a o discriminado/a	18,5	6,1
Podría ser reclutado forzosamente (por grupos armados/criminales)	12,9	8,2
No conseguiría un trabajo con el cual pudiese garantizar mi subsistencia o la de mi familia	45,3	3,1
No podría pagar mis deudas	24,6	5,2
Estaría en riesgo por no acceder a servicios médicos	55,6	2,8
Estaría en riesgo por no acceder a servicios básicos (agua, luz, desagüe)	56,0	2,7
Estaría en riesgo por no acceder a Educación	44,3	3,4
Estaría en riesgo por no acceder a los alimentos suficientes	62,3	2,5
Otro	1,2	23,4
No sabe / No quiere responder	0,8	26,2
Resto de Ciudades 2/		
No me siento fisicamente seguro/a (Por crimen e inseguridad o por amenazas	29,1	6,0
Porque estaría en riesgo por la Violencia Generalizada	36,7	4,7
Podría ser detenido/a, perseguido/a o discriminado/a	17,1	6,7
Podría ser reclutado forzosamente (por grupos armados/criminales)	10,6	9,4
No conseguiría un trabajo con el cual pudiese garantizar mi subsistencia o la de mi familia	53,4	3,1
No podría pagar mis deudas	19,6	6,9
Estaría en riesgo por no acceder a servicios médicos	44,1	4,5
Estaría en riesgo por no acceder a servicios básicos (agua, luz, desagüe)	43,3	4,9
Estaría en riesgo por no acceder a Educación	38,1	4,6
Estaría en riesgo por no acceder a los alimentos suficientes	57,0	3,3
Otro	1,1	27,6
No sabe / No quiere responder	0,3	40,5

Los resultados con coeficiente de variación mayor al 15%, deben ser considerados referenciales, porque el número de casos en la muestra para este nivel de desagregación no es suficiente.
1/ Incluye los 43 distritos de la provincia de Lima.
2/ Incluye Arequipa, Chiclayo, Chimbote, Ica, Piura, Trujillo y Tumbes.
Fuente: INEI - Encuesta Nacional de Hogares dirigida a la Población Venezolana, 2024.

3.2 Discriminación

3.2.1 Población venezolana que ha experimentado discriminación en los últimos 12 meses

En 2024, el 23,7% de la población venezolana en las ciudades de estudio reportó haber experimentado algún tipo de discriminación en los últimos 12 meses.

Al analizar los resultados por ámbito geográfico, se observa que en Lima Metropolitana y la Provincia Constitucional del Callao la proporción fue similar (23,3%), mientras que en el Resto de ciudades alcanzó un nivel ligeramente mayor, con 26,3%.

Por sexo, se observa que el 22,9% de los hombres reportó haberse sentido discriminado en los últimos 12 meses, mientras que el porcentaje de mujeres fue mayor, alcanzando un 24,6%.

GRÁFICO Nº 3.2.1
CIUDADES DE ESTUDIO: POBLACIÓN VENEZOLANA QUE HA EXPERIMENTADO DISCRIMINACIÓN EN LOS ÚLTIMOS 12 MESES, 2024
(Porcentaje)

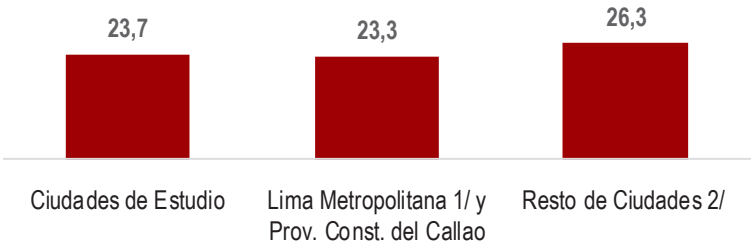

1/ Incluye los 43 distritos de la provincia de Lima.
2/ Incluye Arequipa, Chiclayo, Chimbote, Ica, Piura, Trujillo y Tumbes.
Fuente: INEI - Encuesta Nacional de Hogares dirigida a la Población Venezolana, 2024.

CUADRO Nº 3.2.1
CIUDADES DE ESTUDIO: POBLACIÓN VENEZOLANA QUE HA EXPERIMENTADO DISCRIMINACIÓN EN LOS ÚLTIMOS 12 MESES SEGÚN ÁMBITO GEOGRÁFICO, 2024
(Porcentaje)

Ámbito geográfico / Sexo	ENAHO PV	
	Estimación	C.V.
Total	**23,7**	**3,2**
Ámbito Geográfico		
Lima Metropolitana 1/ y Prov. Const. del Callao	23,3	3,8
Resto de Ciudades 2/	26,3	4,2
Sexo		
Hombre	22,9	4,0
Mujer	24,6	3,7

Los resultados con coeficiente de variación mayor al 15%, deben ser considerados referenciales, porque el número de casos en la muestra para este nivel de desagregación no es suficiente.
1/ Incluye los 43 distritos de la provincia de Lima.
2/ Incluye Arequipa, Chiclayo, Chimbote, Ica, Piura, Trujillo y Tumbes.
Fuente: INEI - Encuesta Nacional de Hogares dirigida a la Población Venezolana, 2024.

3.2.2 Motivos de discriminación de la población venezolana

Entre la población venezolana que reportó haber experimentado discriminación en los últimos 12 meses en las ciudades de estudio, el motivo más frecuente fue la nacionalidad con un 94,3%. Le siguieron la raza o forma de hablar (15,1%), la condición migratoria, como no tener papeles o encontrarse en situación irregular, (5,5%) y otros motivos (5,2%).

GRÁFICO Nº 3.2.2
CIUDADES DE ESTUDIO: POBLACIÓN VENEZOLANA QUE HA EXPERIMENTADO DISCRIMINACIÓN EN LOS ÚLTIMOS 12 MESES SEGÚN MOTIVOS DE DISCRIMINACIÓN, 2024
(Porcentaje)

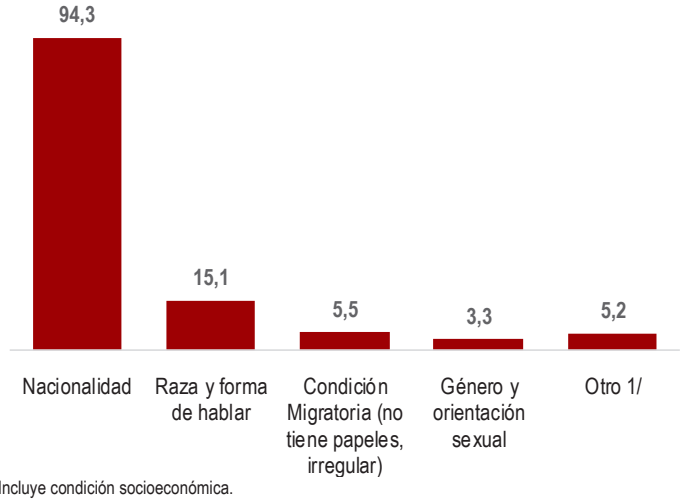

1/ Incluye condición socioeconómica.
Fuente: INEI - Encuesta Nacional de Hogares dirigida a la Población Venezolana, 2024.

CUADRO Nº 3.2.2
CIUDADES DE ESTUDIO: POBLACIÓN VENEZOLANA QUE HA EXPERIMENTADO DISCRIMINACIÓN EN LOS ÚLTIMOS 12 MESES SEGÚN MOTIVOS DE DISCRIMINACIÓN Y ÁMBITO GEOGRÁFICO, 2024
(Porcentaje)

Ámbito geográfico / Motivos de discriminación	ENAHO PV	
	Estimación	C.V.
Total		
Género y orientación sexual	3,3	15,8
Condición Migratoria (no tiene papeles, irregular)	5,5	12,6
Nacionalidad	94,3	0,7
Raza y forma de hablar	15,1	7,9
Otro 3/	5,2	13,0
Ámbito Geográfico		
Lima Metropolitana 1/ y Prov. Const. del Callao		
Género y orientación sexual	3,3	18,5
Condición Migratoria (no tiene papeles, irregular)	5,8	14,3
Nacionalidad	94,2	0,8
Raza y forma de hablar	15,1	9,2
Otro 3/	5,5	14,8
Resto de Ciudades 2/		
Género y orientación sexual	3,3	22,5
Condición Migratoria (no tiene papeles, irregular)	4,0	17,5
Nacionalidad	94,7	0,8
Raza y forma de hablar	15,2	11,4
Otro 3/	3,8	17,7

Los resultados con coeficiente de variación mayor al 15%, deben ser considerados referenciales, porque el número de casos en la muestra para este nivel de desagregación no es suficiente.
1/ Incluye los 43 distritos de la provincia de Lima.
2/ Incluye Arequipa, Chiclayo, Chimbote, Ica, Piura, Trujillo y Tumbes.
3/ Incluye condición socioeconómica.
Fuente: INEI - Encuesta Nacional de Hogares dirigida a la Población Venezolana, 2024.

3.2.3 Población venezolana según lugares en donde se sintió discriminada

En 2024, entre la población venezolana que reportó haber experimentado discriminación en los últimos 12 meses, el lugar más frecuente donde ocurrió fue la calle o espacios públicos (57,7%). Le siguieron el centro de trabajo (35,9%) y las instituciones educativas (20,2%). Otros lugares mencionados fueron el transporte público, como buses, colectivos o el Metro de Lima (13,4%), la comunidad o barrio (12,0%) y los establecimientos de salud (5,8%).

GRÁFICO Nº 3.2.3
CIUDADES DE ESTUDIO: POBLACIÓN VENEZOLANA QUE HA EXPERIMENTADO DISCRIMINACIÓN EN LOS ÚLTIMOS 12 MESES SEGÚN LUGARES EN DONDE SE SINTIÓ DISCRIMINADO, 2024
(Porcentaje)

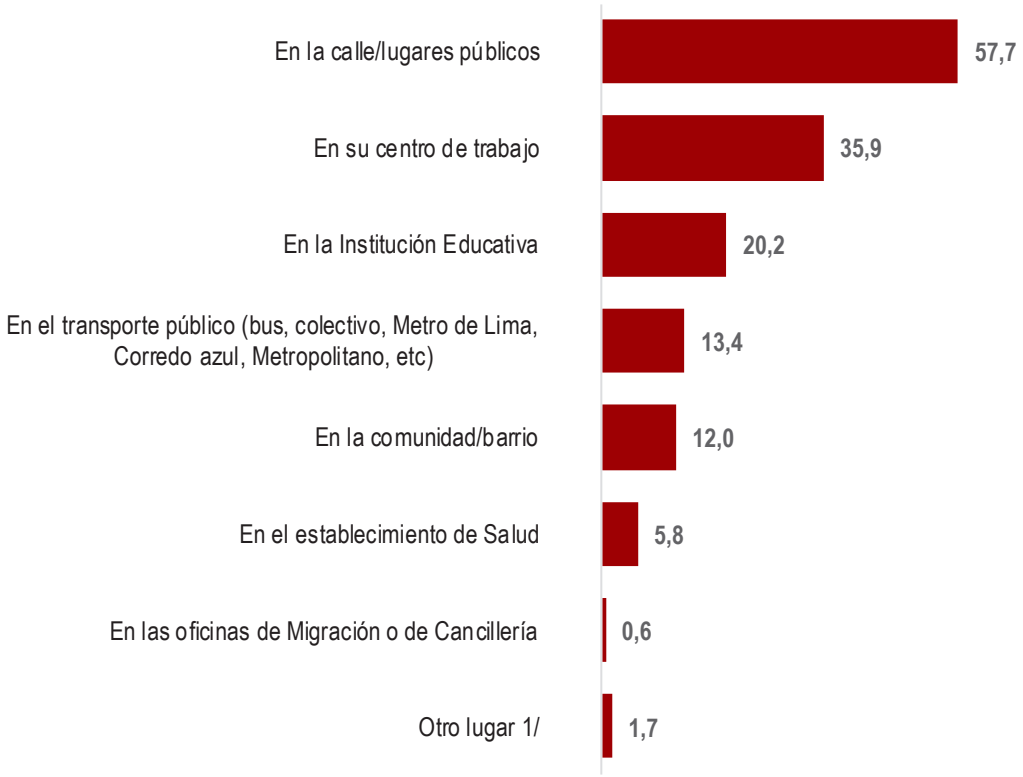

1/ Incluye Instituciones de Justicia y otros.
Fuente: INEI - Encuesta Nacional de Hogares dirigida a la Población Venezolana, 2024.

CUADRO Nº 3.2.3
CIUDADES DE ESTUDIO: POBLACIÓN VENEZOLANA QUE HA EXPERIMENTADO DISCRIMINACIÓN EN LOS ÚLTIMOS 12 MESES SEGÚN LUGARES EN DONDE SE SINTIÓ DISCRIMINADO Y ÁMBITO GEOGRÁFICO, 2024
(Porcentaje)

Ámbito geográfico / Lugares donde ha experimentado discriminación	ENAHO PV	
	Estimación	C.V.
Total		
En su centro de trabajo	35,9	4,1
En la Institución Educativa	20,2	6,0
En el establecimiento de Salud	5,8	13,2
En la calle/lugares públicos	57,7	2,8
En el transporte público (bus, colectivo, Metro de Lima, Corredo azul, Metropolitano, etc)	13,4	8,0
En las oficinas de Migración o de Cancillería	0,6	39,2
En la comunidad/barrio	12,0	10,0
Otro lugar [3/]	1,7	23,4
Ámbito Geográfico		
Lima Metropolitana [1/] y Prov. Const. del Callao		
En su centro de trabajo	35,8	4,8
En la Institución Educativa	19,0	7,5
En el establecimiento de Salud	5,9	15,5
En la calle/lugares públicos	57,6	3,3
En el transporte público (bus, colectivo, Metro de Lima, Corredo azul, Metropolitano, etc)	14,0	9,0
En las oficinas de Migración	0,6	51,1
En la comunidad/barrio	12,3	11,5
Otro lugar [3/]	1,7	27,5
Resto de Ciudades [2/]		
En su centro de trabajo	36,6	5,1
En la Institución Educativa	25,8	6,0
En el establecimiento de Salud	5,4	14,2
En la calle/lugares públicos	58,1	3,4
En el transporte público (bus, colectivo, Metro de Lima, Corredo azul, Metropolitano, etc)	11,0	15,0
En las oficinas de Migración	0,9	34,5
En la comunidad/barrio	10,3	12,8
Otro lugar [3/]	1,5	24,4

Los resultados con coeficiente de variación mayor al 15%, deben ser considerados referenciales, porque el número de casos en la muestra para este nivel de desagregación no es suficiente.
1/ Incluye los 43 distritos de la provincia de Lima.
2/ Incluye Arequipa, Chiclayo, Chimbote, Ica, Piura, Trujillo y Tumbes.
3/ Incluye Instituciones de Justicia y otros.
Fuente: INEI - Encuesta Nacional de Hogares dirigida a la Población Venezolana, 2024.

3.3 Percepciones y cohesión social y género

3.3.1 Población venezolana de 18 años a más que se siente segura en su zona o barrio de noche

En 2024, en las ciudades de estudio el 40,7% de la población venezolana de 18 años a más manifestó sentirse poco segura en su zona o barrio de noche; el 26,1% se sentía bastante segura, el 17,0% muy segura, y el 15,4% muy insegura. Por ámbito geográfico, se observa que en Lima Metropolitana y la Provincia Constitucional de Callao, el 41,3% de la población venezolana se siente poco segura, el 27,5% bastante segura, el 15,7% muy insegura y el 14,9% de la población venezolana se siente muy segura en su zona o barrio, de noche. En el Resto de ciudades, el 37,4% se siente un poco segura, seguido de la población que se siente muy segura con 28,0%, el 18,6% indicó sentirse bastante segura y el 13,8% declaró sentirse muy insegura.

Al analizar los resultados según sexo, se observa que, entre las mujeres venezolanas, el 18,9% manifestó sentirse muy insegura en su zona o barrio durante la noche, el 41,2% se sentía poco segura, el 24,3% indicó sentirse bastante segura y el 14,6% muy segura.

En el caso de los hombres venezolanos, el 11,3% declaró sentirse muy inseguro en su zona o barrio durante la noche, el 40,1% se sentía poco seguro, el 28,1% manifestó sentirse bastante seguro y el 19,6% indicó sentirse muy seguro.

GRÁFICO Nº 3.3.1
CIUDADES DE ESTUDIO: POBLACIÓN VENEZOLANA DE 18 AÑOS A MÁS QUE SE SIENTE SEGURO EN SU ZONA O BARRIO DE NOCHE, 2024
(Distribución Porcentual)

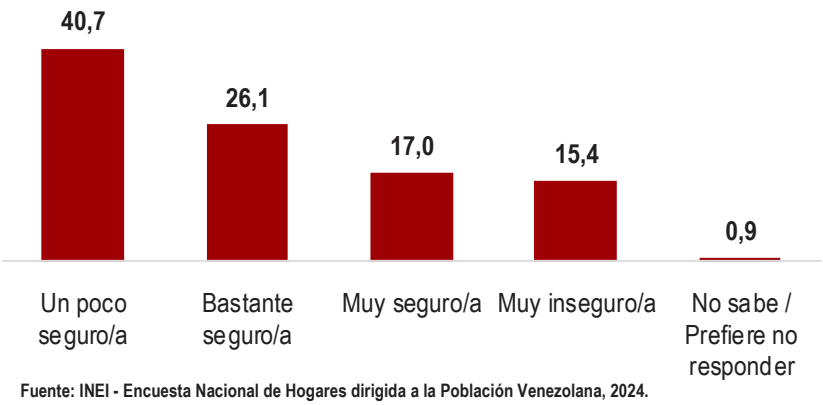

Fuente: INEI - Encuesta Nacional de Hogares dirigida a la Población Venezolana, 2024.

CUADRO Nº 3.3.1
CIUDADES DE ESTUDIO: POBLACIÓN VENEZOLANA DE 18 AÑOS A MÁS QUE SE SIENTE SEGURO EN SU ZONA O BARRIO DE NOCHE SEGÚN ÁMBITO GEOGRÁFICO, 2024
(Distribución Porcentual)

Ámbito geográfico / Sexo / Percepción de inseguridad en su zona o barrio de noche	ENAHO PV	
	Estimación	C.V.
Total	**100,0**	
Muy inseguro/a	15,4	5,2
Un poco seguro/a	40,7	2,6
Bastante seguro/a	26,1	3,9
Muy seguro/a	17,0	5,5
No sabe / Prefiere no responder	0,9	15,1
Ámbito Geográfico		
Lima Metropolitana 1/ y Prov. Const. del Callao	**100,0**	
Muy inseguro/a	15,7	6,0
Un poco seguro/a	41,3	3,0
Bastante seguro/a	27,5	4,3
Muy seguro/a	14,9	7,2
No sabe / Prefiere no responder	0,6	21,8
Resto de Ciudades 2/	**100,0**	
Muy inseguro/a	13,8	6,4
Un poco seguro/a	37,4	3,7
Bastante seguro/a	18,6	5,8
Muy seguro/a	28,0	5,1
No sabe / Prefiere no responder	2,2	18,1
Sexo		
Hombre	**100,0**	
Muy inseguro/a	11,3	8,0
Un poco seguro/a	40,1	3,1
Bastante seguro/a	28,1	4,5
Muy seguro/a	19,6	5,6
No sabe / Prefiere no responder	0,8	22,1
Mujer	**100,0**	
Muy inseguro/a	18,9	5,5
Un poco seguro/a	41,2	3,1
Bastante seguro/a	24,3	4,8
Muy seguro/a	14,6	7,1
No sabe / Prefiere no responder	0,9	20,0

Los resultados con coeficiente de variación mayor al 15%, deben ser considerados referenciales, porque el número de casos en la muestra para este nivel de desagregación no es suficiente.
1/ Incluye los 43 distritos de la provincia de Lima.
2/ Incluye Arequipa, Chiclayo, Chimbote, Ica, Piura, Trujillo y Tumbes.
Fuente: INEI - Encuesta Nacional de Hogares dirigida a la Población Venezolana, 2024.

3.3.2 Población venezolana de 18 años a más de edad que se ha enfrentado con al menos una situación de acoso

En el año 2024, el 16,5% de la población venezolana de 18 años a más residente en las ciudades de estudio reportó haber experimentado al menos una situación de acoso. Según ámbito geográfico, la proporción fue de 15,8% en Lima Metropolitana y la Provincia Constitucional del Callao, mientras que en el Resto de ciudades alcanzó 19,8%.

Al desagregar la información por sexo, se observa que el 26,4 % de las mujeres venezolanas declaró haber enfrentado al menos una situación de acoso, en contraste con el 5,1 % de los hombres venezolanos.

GRÁFICO Nº 3.3.2
CIUDADES DE ESTUDIO: POBLACIÓN VENEZOLANA DE 18 AÑOS A MÁS QUE HA SUFRIDO AL MENOS ALGUNA SITUACIÓN DE ACOSO SEGÚN ÁMBITO GEOGRÁFICO, 2024
(Porcentaje)

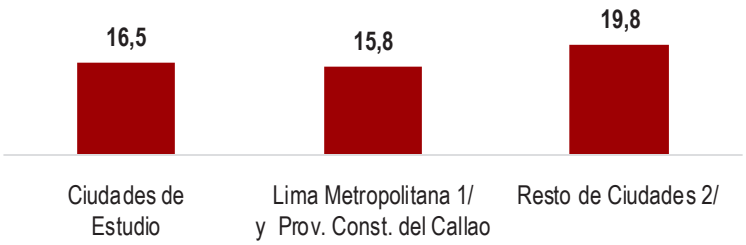

1/ Incluye los 43 distritos de la provincia de Lima.
2/ Incluye Arequipa, Chiclayo, Chimbote, Ica, Piura, Trujillo y Tumbes
Fuente: INEI - Encuesta Nacional de Hogares dirigida a la Población Venezolana, 2024

CUADRO Nº 3.3.2
CIUDADES DE ESTUDIO: POBLACIÓN VENEZOLANA DE 18 AÑOS A MÁS QUE HA SUFRIDO AL MENOS ALGUNA SITUACIÓN DE ACOSO SEGÚN ÁMBITO GEOGRÁFICO, 2024
(Porcentaje)

Ámbito geográfico/sexo	ENAHO PV	
	Estimación	C.V.
Total	**16,5**	**3,9**
Lima Metropolitana 1/ y Prov. Const. del Callao	15,8	4,6
Resto de Ciudades 2/	19,8	4,7
Sexo		
Hombre	5,1	10,3
Mujer	26,4	4,0

Los resultados con coeficiente de variación mayor al 15%, deben ser considerados referenciales, porque el número de casos en la muestra para este nivel de desagregación no es suficiente.
1/ Incluye los 43 distritos de la provincia de Lima.
2/ Incluye Arequipa, Chiclayo, Chimbote, Ica, Piura, Trujillo y Tumbes.
Fuente: INEI - Encuesta Nacional de Hogares dirigida a la Población Venezolana, 2024.

3.3.3 Población venezolana de 18 años y más de edad que ha sufrido situaciones de acoso, según tipo de acoso

En 2024, del total de población venezolana de 18 años a más que reportó haber sufrido situaciones de acoso en algún momento, el 10,8% manifestó que lo experimentó con gestos sexuales, silbidos, miradas lascivas no deseadas o acercamientos inapropiados. El 6,9% señaló haber recibido comentarios sexuales no deseados sobre su apariencia física o cuerpo, el 5,9% indicó haber sido objeto de propuestas sexuales no deseadas o presión para tener una cita, y el 3,5% reportó haber recibido mensajes, correos electrónicos o llamadas de carácter sexual ofensivo. Además, el 1,8% fue víctima de exhibicionismo indecente y el 1,3% señaló que le compartieron mensajes con contenido sexual, fotos o videos suyos en línea o con otras personas sin su consentimiento.

GRÁFICO Nº 3.3.3
CIUDADES DE ESTUDIO: POBLACIÓN VENEZOLANA DE 18 AÑOS Y MÁS DE EDAD QUE HA SUFRIDO SITUCIONES DE ACOSO SEGÚN TIPO DE ACOSO, 2024
(Porcentaje)

Fuente: INEI - Encuesta Nacional de Hogares dirigida a la Población Venezolana, 2024.

CUADRO Nº 3.3.3
CIUDADES DE ESTUDIO: POBLACIÓN VENEZOLANA DE 18 AÑOS Y MÁS DE EDAD QUE HA SUFRIDO SITUCIONES DE ACOSO SEGÚN TIPO DE ACOSO Y ÁMBITO GEOGRÁFICO, 2024
(Porcentaje)

Ámbito geográfico / Población venezolana que ha sufrido situaciones de acoso	ENAHO PV	
	Estimación	C.V.
Total		
Propuesta sexual no desada o presión para tener una cita	5,9	6,5
Mensajes, correos electrónicos o llamadas no deseados de carácter sexual que le ofendieron	3,5	8,3
Mensajes sexualmente explícitos o fotos o videos suyos compartidos en Línea o con personas sin su consentimiento	1,3	13,5
Comentarios sexuales no deseados sobre su apareciencia física o su cuerpo	6,9	6,5
Gestos sexuales, silbidos y miradas lascivas no desados o acercamiento inapropiado de alguien a usted	10,8	5,1
Exhibicionismo indecente de alguien ante usted	1,8	12,7
Recepción de regalos no desados de carácter sexual como juguetes, productos o ropa interior	0,5	19,9
Ámbito Geográfico		
Lima Metropolitana [1/] y Prov. Const. del Callao		
Propuesta sexual no desada o presión para tener una cita	5,5	7,8
Mensajes, correos electrónicos o llamadas no deseados de carácter sexual que le ofendieron	3,2	10,2
Mensajes sexualmente explícitos o fotos o videos suyos compartidos en Línea o con personas sin su consentimiento	1,1	16,7
Comentarios sexuales no deseados sobre su apareciencia física o su cuerpo	6,7	7,7
Gestos sexuales, silbidos y miradas lascivas no desados o acercamiento inapropiado de alguien a usted	10,4	6,1
Exhibicionismo indecente de alguien ante usted	1,6	16,2
Recepción de regalos no desados de carácter sexual como juguetes, productos o ropa interior	0,6	22,6
Resto de Ciudades [2/]		
Propuesta sexual no desada o presión para tener una cita	7,7	7,9
Mensajes, correos electrónicos o llamadas no deseados de carácter sexual que le ofendieron	4,8	9,8
Mensajes sexualmente explícitos o fotos o videos suyos compartidos en Línea o con personas sin su consentimiento	1,9	17,5
Comentarios sexuales no deseados sobre su apareciencia física o su cuerpo	8,0	8,3
Gestos sexuales, silbidos y miradas lascivas no desados o acercamiento inapropiado de alguien a usted	13,4	6,2
Exhibicionismo indecente de alguien ante usted	2,9	13,8
Recepción de regalos no desados de carácter sexual como juguetes, productos o ropa interior	0,5	25,5

Los resultados con coeficiente de variación mayor al 15%, deben ser considerados referenciales, porque el número de casos en la muestra para este nivel de desagregación no es suficiente.
1/ Incluye los 43 distritos de la provincia de Lima.
2/ Incluye Arequipa, Chiclayo, Chimbote, Ica, Piura, Trujillo y Tumbes.
Fuente: INEI - Encuesta Nacional de Hogares dirigida a la Población Venezolana, 2024.

3.3.4 Mujeres venezolanas de 18 años a más de edad que han sufrido situaciones de acoso, según tipo de acoso

En 2024, entre las mujeres venezolanas de 18 años a más de edad que reportaron haber sido víctimas de acoso en algún momento, el 18,6% manifestó haber experimentado gestos sexuales, silbidos, miradas lascivas no deseadas o acercamientos inapropiados. El 11,6% señaló haber recibido comentarios sexuales no deseados sobre su apariencia física o cuerpo, el 9,0% indicó haber sido objeto de propuestas sexuales no deseadas o presión para tener una cita, y el 5,1% reportó haber recibido mensajes, correos electrónicos o llamadas de carácter sexual ofensivo. Además, el 2,8% fue víctima de exhibicionismo indecente y el 2,1% señaló que se compartieron mensajes con contenido sexual, fotos o videos suyos en línea o con otras personas sin su consentimiento.

GRÁFICO Nº 3.3.4
CIUDADES DE ESTUDIO: MUJERES VENEZOLANAS DE 18 AÑOS A MÁS DE EDAD QUE HAN SUFRIDO SITUACIONES DE ACOSO SEGÚN TIPO DE ACOSO, 2024
(Porcentaje)

Fuente: INEI - Encuesta Nacional de Hogares dirigida a la Población Venezolana, 2024.

CUADRO Nº 3.3.4
CIUDADES DE ESTUDIO: MUJERES VENEZOLANAS DE 18 AÑOS A MÁS DE EDAD QUE HAN SUFRIDO SITUACIONES DE ACOSO SEGÚN TIPO DE ACOSO Y ÁMBITO GEOGRÁFICO, 2024
(Porcentaje)

Ámbito geográfico / Mujeres venezolanas que han sufrido situaciones de acoso	ENAHO PV	
	Estimación	C.V.
Total		
Propuesta sexual no desada o presión para tener una cita	9,0	7,0
Mensajes, correos electrónicos o llamadas no deseados de carácter sexual que le ofendieron	5,1	9,3
Mensajes sexualmente explícitos o fotos o videos suyos compartidos en Línea o con personas sin su consentimiento	2,1	14,8
Comentarios sexuales no deseados sobre su apareciencia física o su cuerpo	11,6	6,6
Gestos sexuales, silbidos y miradas lascivas no desados o acercamiento inapropiado de alguien a usted	18,6	5,1
Exhibicionismo indecente de alguien ante usted	2,8	14,1
Recepción de regalos no desados de carácter sexual como juguetes, productos o ropa interior	0,8	23,0
Ámbito Geográfico		
Lima Metropolitana 1/ y Prov. Const. del Callao		
Propuesta sexual no desada o presión para tener una cita	8,6	8,5
Mensajes, correos electrónicos o llamadas no deseados de carácter sexual que le ofendieron	4,8	11,5
Mensajes sexualmente explícitos o fotos o videos suyos compartidos en Línea o con personas sin su consentimiento	1,9	17,8
Comentarios sexuales no deseados sobre su apareciencia física o su cuerpo	11,2	7,8
Gestos sexuales, silbidos y miradas lascivas no desados o acercamiento inapropiado de alguien a usted	17,8	6,1
Exhibicionismo indecente de alguien ante usted	2,4	18,1
Recepción de regalos no desados de carácter sexual como juguetes, productos o ropa interior	0,8	25,9
Resto de Ciudades 2/		
Propuesta sexual no desada o presión para tener una cita	11,7	8,7
Mensajes, correos electrónicos o llamadas no deseados de carácter sexual que le ofendieron	7,4	10,6
Mensajes sexualmente explícitos o fotos o videos suyos compartidos en Línea o con personas sin su consentimiento	2,8	20,4
Comentarios sexuales no deseados sobre su apareciencia física o su cuerpo	13,7	8,3
Gestos sexuales, silbidos y miradas lascivas no desados o acercamiento inapropiado de alguien a usted	23,1	6,1
Exhibicionismo indecente de alguien ante usted	4,6	14,9
Recepción de regalos no desados de carácter sexual como juguetes, productos o ropa interior	0,6	28,9

Los resultados con coeficiente de variación mayor al 15%, deben ser considerados referenciales, porque el número de casos en la muestra para este nivel de desagregación no es suficiente.
1/ Incluye los 43 distritos de la provincia de Lima.
2/ Incluye Arequipa, Chiclayo, Chimbote, Ica, Piura, Trujillo y Tumbes.
Fuente: INEI - Encuesta Nacional de Hogares dirigida a la Población Venezolana, 2024.

3.3.5 Población venezolana de 18 años a más de edad que conoce a alguna mujer que haya sido víctima de violencia en los últimos 12 meses

En 2024, el 10,2% de la población venezolana de 18 años a más en las ciudades de estudio declaró conocer a alguna mujer que haya sido víctima de violencia en los últimos 12 meses. Por ámbito geográfico, esta proporción fue de 9,9% en Lima Metropolitana y la Provincia Constitucional del Callao, y de 11,8% en el Resto de ciudades, mostrando un nivel ligeramente mayor en este último ámbito.

GRÁFICO Nº 3.3.5
CIUDADES DE ESTUDIO: POBLACIÓN VENEZOLANA DE 18 AÑOS A MÁS DE EDAD QUE CONOCE A ALGUNA MUJER QUE HAYA SIDO VÍCTIMA DE VIOLENCIA EN LOS ÚLTIMOS 12 MESES SEGÚN ÁMBITO GEOGRÁFICO, 2024
(Porcentaje)

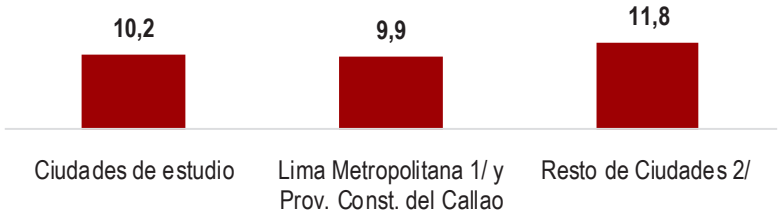

1/ Incluye los 43 distritos de la provincia de Lima.
2/ Incluye Arequipa, Chiclayo, Chimbote, Ica, Piura, Trujillo y Tumbes
Fuente: INEI - Encuesta Nacional de Hogares dirigida a la Población Venezolana, 2024

CUADRO Nº 3.3.5
CIUDADES DE ESTUDIO: POBLACIÓN VENEZOLANA DE 18 AÑOS A MÁS DE EDAD QUE CONOCE A ALGUNA MUJER QUE HAYA SIDO VÍCTIMA DE VIOLENCIA EN LOS ÚLTIMOS 12 MESES SEGÚN ÁMBITO GEOGRÁFICO, 2024
(Porcentaje)

Ámbito geográfico	ENAHO PV	
	Estimación	C.V.
Total	**10,2**	**5,5**
Lima Metropolitana 1/ y Prov. Const. del Callao	9,9	6,6
Resto de Ciudades 2/	11,8	6,6

Los resultados con coeficiente de variación mayor al 15%, deben ser considerados referenciales, porque el número de casos en la muestra para este nivel de desagregación no es suficiente.
1/ Incluye los 43 distritos de la provincia de Lima.
2/ Incluye Arequipa, Chiclayo, Chimbote, Ica, Piura, Trujillo y Tumbes.
Fuente: INEI - Encuesta Nacional de Hogares dirigida a la Población Venezolana, 2024.

3.3.6 Población venezolana de 18 años a más de edad que conoce a alguna mujer que haya sido víctima de violencia, según tipo de violencia

En 2024, de la población venezolana de 18 años a más de edad que manifestó conocer a alguna mujer víctima de violencia, un 7,3% indicó que conoce mujeres que han sufrido de violencia física (golpes, empujones, patadas, entre otros), un 6,4% conoce mujeres que han sufrido violencia psicológica o verbal (gritos, insultos, etc.), el 2,3% reportó violencia económica (control de ingresos, prohibición de trabajar, entre otros), y el 1,6% señaló violencia sexual (violación, tocamientos indebidos, etc.).

GRÁFICO Nº 3.3.5
CIUDADES DE ESTUDIO: POBLACIÓN VENEZOLANA DE 18 AÑOS A MÁS DE EDAD QUE CONOCE A ALGUNA MUJER QUE HAYA SIDO VÍCTIMA DE VIOLENCIA SEGÚN TIPO DE VIOLENCIA, 2024
(Porcentaje)

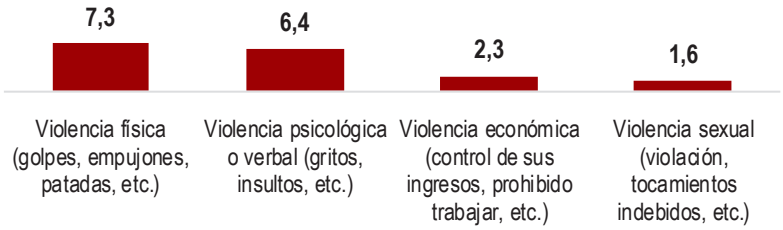

Fuente: INEI - Encuesta Nacional de Hogares dirigida a la Población Venezolana, 2024.

CUADRO Nº 3.3.5
CIUDADES DE ESTUDIO: POBLACIÓN VENEZOLANA DE 18 AÑOS A MÁS DE EDAD DE EDAD QUE CONOCE A ALGUNA MUJER QUE HAYA SIDO VÍCTIMA DE VIOLENCIA SEGÚN TIPO DE VIOLENCIA Y ÁMBITO GEOGRÁFICO, 2024
(Porcentaje)

Ámbito geográfico / Tipo de violencia	ENAHO PV	
	Estimación	C.V.
Total		
Violencia física (golpes, empujones, patadas, etc.)	7,3	6,8
Violencia psicológica o verbal (gritos, insultos, etc.)	6,4	7,3
Violencia económica (control de sus ingresos, prohibido trabajar, etc.)	2,3	12,5
Violencia sexual (violación, tocamientos indebidos, etc.)	1,6	14,4
Ámbito Geográfico		
Lima Metropolitana 1/ y Prov. Const. del Callao		
Violencia física (golpes, empujones, patadas, etc.)	7,2	8,0
Violencia psicológica o verbal (gritos, insultos, etc.)	6,1	8,8
Violencia económica (control de sus ingresos, prohibido trabajar, etc.)	2,2	15,4
Violencia sexual (violación, tocamientos idebidos, etc.)	1,6	16,6
Resto de Ciudades 2/		
Violencia física (golpes, empujones, patadas, etc.)	7,7	8,0
Violencia psicológica o verbal (gritos, insultos, etc.)	8,0	8,1
Violencia económica (control de sus ingresos, prohibido trabajar, etc.)	3,2	13,1
Violencia sexual (violación, tocamientos idebidos, etc.)	1,6	18,2

Los resultados con coeficiente de variación mayor al 15%, deben ser considerados referenciales, porque el número de casos en la muestra para este nivel de desagregación no es suficiente.
1/ Incluye los 43 distritos de la provincia de Lima.
2/ Incluye Arequipa, Chiclayo, Chimbote, Ica, Piura, Trujillo y Tumbes.
Fuente: INEI - Encuesta Nacional de Hogares dirigida a la Población Venezolana, 2024.

3.3.7 Población venezolana de 18 años a más de edad según lugar en donde cree que una mujer debería pedir ayuda por violencia física

En 2024, en las ciudades de estudio, entre la población venezolana de 18 años a más, el lugar más mencionado como espacio al que una mujer víctima de violencia física debería acudir por ayuda fue la comisaría (86,4%). Le siguieron las instituciones que brindan servicios públicos (16,9%), el serenazgo (11,4%), otras instituciones (8,1%), las instituciones humanitarias (7,0%) y, en menor proporción, el juzgado, la fiscalía o la línea 105 del MININTER (3,5%).

GRÁFICO Nº 3.3.6
CIUDADES DE ESTUDIO: POBLACIÓN VENEZOLANA DE 18 AÑOS A MÁS DE EDAD SEGÚN LUGAR EN DONDE CREE QUE UNA MUJER DEBERÍA PEDIR AYUDA POR VIOLENCIA FÍSICA, 2024
(Porcentaje)

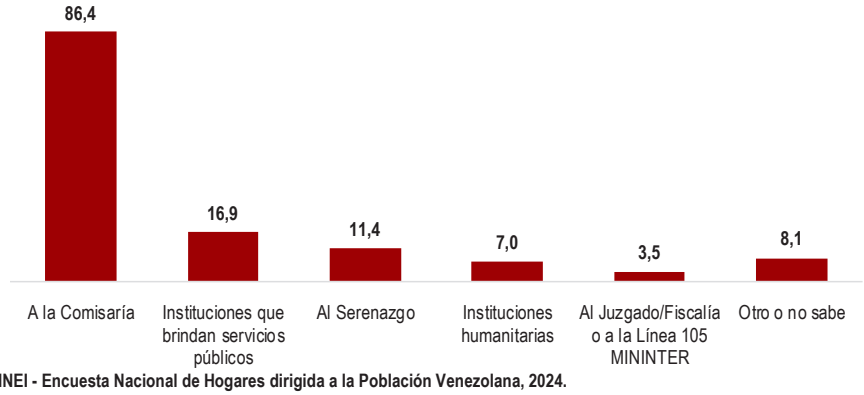

Fuente: INEI - Encuesta Nacional de Hogares dirigida a la Población Venezolana, 2024.

CUADRO Nº 3.3.6
CIUDADES DE ESTUDIO: POBLACIÓN VENEZOLANA DE 18 AÑOS A MÁS DE EDAD SEGÚN LUGAR EN DONDE CREE QUE UNA MUJER DEBERÍA PEDIR AYUDA POR VIOLENCIA FÍSICA Y ÁMBITO GEOGRÁFICO, 2024
(Porcentaje)

Ámbito geográfico / Lugar en donde cree que una mujer debería pedir ayuda por violencia física	ENAHO PV	
	Estimación	C.V.
Total		
Instituciones de persecución de los delitos		
A la Comisaría	86,4	0,9
Al Juzgado/Fiscalía o a la Línea 105 MININTER	3,5	9,8
Al Serenazgo	11,4	6,6
Instituciones que brindan servicios públicos	16,9	5,0
Instituciones humanitarias	7,0	9,2
Otro o no sabe	8,1	7,9
Ámbito Geográfico		
Lima Metropolitana 1/ y Prov. Const. del Callao		
Instituciones de persecución de los delitos		
A la Comisaría	86,7	1,0
Al Juzgado/Fiscalía o a la Línea 105 MININTER	3,6	11,1
Al Serenazgo	12,3	7,1
Instituciones que brindan servicios públicos	16,0	6,0
Instituciones humanitarias	7,2	10,3
Otro o no sabe	8,0	9,1
Resto de Ciudades 2/		
Instituciones de persecución de los delitos		
A la Comisaría	84,4	1,4
Al Juzgado/Fiscalía o a la Línea 105 MININTER	3,0	13,3
Al Serenazgo	6,3	11,3
Instituciones que brindan servicios públicos	21,9	6,7
Instituciones humanitarias	5,7	13,4
Otro o no sabe	8,2	11,5

Los resultados con coeficiente de variación mayor al 15%, deben ser considerados referenciales, porque el número de casos en la muestra para este nivel de desagregación no es suficiente.
1/ Incluye los 43 distritos de la provincia de Lima.
2/ Incluye Arequipa, Chiclayo, Chimbote, Ica, Piura, Trujillo y Tumbes.
Fuente: INEI - Encuesta Nacional de Hogares dirigida a la Población Venezolana, 2024.

3.3.8 Población venezolana de 18 años a más de edad, según lugar en donde cree que una mujer debería pedir ayuda por violencia psicológica

En 2024, la población venezolana de 18 años a más señaló principalmente a la comisaría como el lugar donde una mujer víctima de violencia psicológica debería pedir ayuda (79,3%). En segundo lugar, mencionaron a las instituciones que brindan servicios públicos (19,1%), seguidas por quienes indicaron otro lugar o no precisaron (11,9%) y el serenazgo (10,7%). En menor medida, se mencionaron las instituciones humanitarias u otras (6,9%) y el Juzgado, la Fiscalía o la Línea 105 del MININTER (3,1%).

GRÁFICO Nº 3.3.7
CIUDADES DE ESTUDIO: POBLACIÓN VENEZOLANA DE 18 AÑOS A MÁS DE EDAD SEGÚN LUGAR EN DONDE CREE QUE UNA MUJER DEBERÍA PEDIR AYUDA POR VIOLENCIA PSICOLÓGICA, 2024
(Porcentaje)

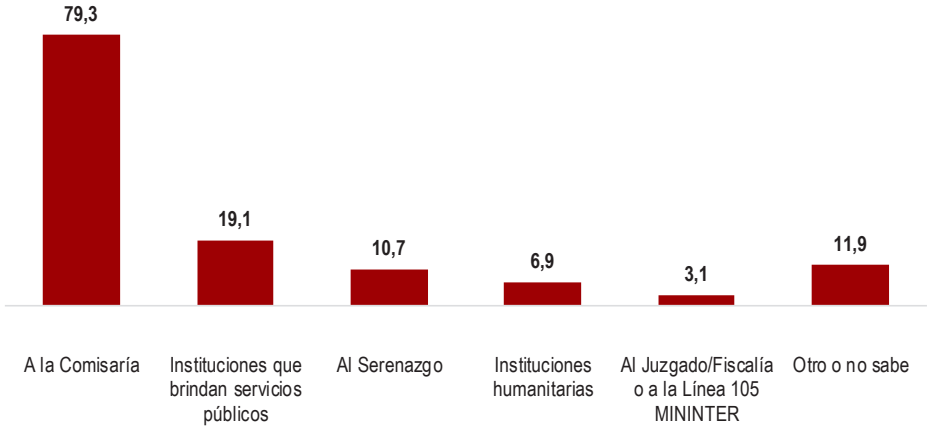

Fuente: INEI - Encuesta Nacional de Hogares dirigida a la Población Venezolana, 2024.

CUADRO Nº 3.3.7
CIUDADES DE ESTUDIO: POBLACIÓN VENEZOLANA DE 18 AÑOS A MÁS DE EDAD SEGÚN LUGAR EN DONDE CREE QUE UNA MUJER DEBERÍA PEDIR AYUDA POR VIOLENCIA PSICOLÓGICA Y ÁMBITO GEOGRÁFICO, 2024
(Porcentaje)

Ámbito geográfico / Lugar en donde cree que una mujer debería pedir ayuda por violencia psicológica	ENAHO PV	
	Estimación	C.V.
Total		
Instituciones de persecución de los delitos		
A la Comisaría	79,3	1,2
Al Juzgado/Fiscalía o a la Línea 105 MININTER	3,1	10,2
Al Serenazgo	10,7	6,8
Instituciones que brindan servicios públicos	19,1	4,6
Instituciones humanitarias - otras	6,9	9,1
Otro o no sabe	11,9	6,9
Ámbito Geográfico		
Lima Metropolitana [1/] y Prov. Const. del Callao		
Instituciones de persecución de los delitos		
A la Comisaría	79,7	1,4
Al Juzgado/Fiscalía o a la Línea 105 MININTER	3,1	11,5
Al Serenazgo	11,7	7,3
Instituciones que brindan servicios públicos	18,1	5,5
Instituciones humanitarias - otras	7,0	10,3
Otro o no sabe	11,9	8,0
Resto de Ciudades [2/]		
Instituciones de persecución de los delitos		
A la Comisaría	76,9	1,7
Al Juzgado/Fiscalía o a la Línea 105 MININTER	2,5	14,3
Al Serenazgo	5,5	12,7
Instituciones que brindan servicios públicos	24,7	5,7
Instituciones humanitarias - otras	5,9	13,1
Otro o no sabe	11,5	9,3

Los resultados con coeficiente de variación mayor al 15%, deben ser considerados referenciales, porque el número de casos en la muestra para este nivel de desagregación no es suficiente.
Fuente: INEI - Encuesta Nacional de Hogares dirigida a la Población Venezolana, 2024.

3.3.9 Población venezolana de 18 años a más de edad, según lugar en donde cree que una mujer debería pedir ayuda por violencia económica

En las ciudades de estudio, en 2024, la población venezolana de 18 años a más consideró que, si una mujer era víctima de violencia económica, el principal lugar para solicitar ayuda era la comisaría (77,7%). Le siguieron las instituciones que brindan servicios públicos (15,3%), otras instituciones o quienes no supieron precisar (15,1%), el serenazgo (9,7%), las instituciones humanitarias (6,9%) y, en menor proporción, el Juzgado, la Fiscalía o la Línea 105 del MININTER (3,6%).

GRÁFICO Nº 3.3.8
CIUDADES DE ESTUDIO: POBLACIÓN VENEZOLANA DE 18 AÑOS A MÁS DE EDAD SEGÚN LUGAR EN DONDE CREE QUE UNA MUJER DEBERÍA PEDIR AYUDA POR VIOLENCIA ECONÓMICA, 2024
(Porcentaje)

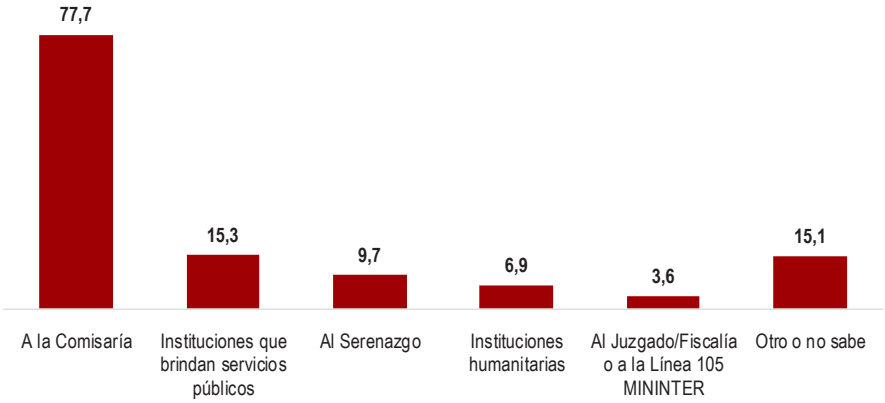

Fuente: INEI - Encuesta Nacional de Hogares dirigida a la Población Venezolana, 2024.

CUADRO Nº 3.3.8
CIUDADES DE ESTUDIO: POBLACIÓN VENEZOLANA DE 18 AÑOS A MÁS DE EDAD SEGÚN LUGAR EN DONDE CREE QUE UNA MUJER DEBERÍA PEDIR AYUDA POR VIOLENCIA ECONÓMICA Y ÁMBITO GEOGRÁFICO, 2024
(Porcentaje)

Ámbito geográfico / Lugar en donde cree que una mujer debería pedir ayuda por violencia económica	ENAHO PV	
	Estimación	C.V.
Total		
Instituciones de persecución de los delitos		
A la Comisaría	77,7	1,3
Al Juzgado/Fiscalía o a la Línea 105 MININTER	3,6	9,7
Al Serenazgo	9,7	7,4
Instituciones que brindan servicios públicos	15,3	5,2
Instituciones humanitarias - otras	6,9	9,1
Otro o no sabe	15,1	5,8
Ámbito Geográfico		
Lima Metropolitana 1/ y Prov. Const. del Callao		
Instituciones de persecución de los delitos		
A la Comisaría	78,7	1,4
Al Juzgado/Fiscalía o a la Línea 105 MININTER	3,6	11,2
Al Serenazgo	10,6	7,9
Instituciones que brindan servicios públicos	15,0	6,2
Instituciones humanitarias - otras	7,0	10,5
Otro o no sabe	14,6	6,9
Resto de Ciudades 2/		
Instituciones de persecución de los delitos		
A la Comisaría	71,9	2,1
Al Juzgado/Fiscalía o a la Línea 105 MININTER	3,5	13,2
Al Serenazgo	4,7	13,9
Instituciones que brindan servicios públicos	16,9	6,2
Instituciones humanitarias - otras	6,3	12,7
Otro o no sabe	18,0	7,4

Los resultados con coeficiente de variación mayor al 15%, deben ser considerados referenciales, porque el número de casos en la muestra para este nivel de desagregación no es suficiente.
1/ Incluye los 43 distritos de la provincia de Lima.
2/ Incluye Arequipa, Chiclayo, Chimbote, Ica, Piura, Trujillo y Tumbes.
Fuente: INEI - Encuesta Nacional de Hogares dirigida a la Población Venezolana, 2024.

3.3.10 Población venezolana de 18 años a más de edad según lugar en donde cree que una mujer debería pedir ayuda por violencia sexual

En 2024, en las ciudades de estudio, el 85,3% de la población venezolana de 18 años a más consideró que las comisarías son el principal lugar al que una mujer víctima de violencia sexual deberían acudir para solicitar ayuda; mientras que, el 18,0% considera que deben pedir ayuda en instituciones que brindan servicios públicos, el 10,3% al serenazgo, el 8,9% no sabe o menciona otras instituciones, el 7,4% en instituciones humanitarias y el 4,0% en el juzgado o fiscalía o a la línea 105 del MININTER.

GRÁFICO Nº 3.3.9
CIUDADES DE ESTUDIO: POBLACIÓN VENEZOLANA DE 18 AÑOS A MÁS DE EDAD SEGÚN LUGAR EN DONDE CREE QUE UNA MUJER DEBERÍA PEDIR AYUDA POR VIOLENCIA SEXUAL, 2024
(Porcentaje)

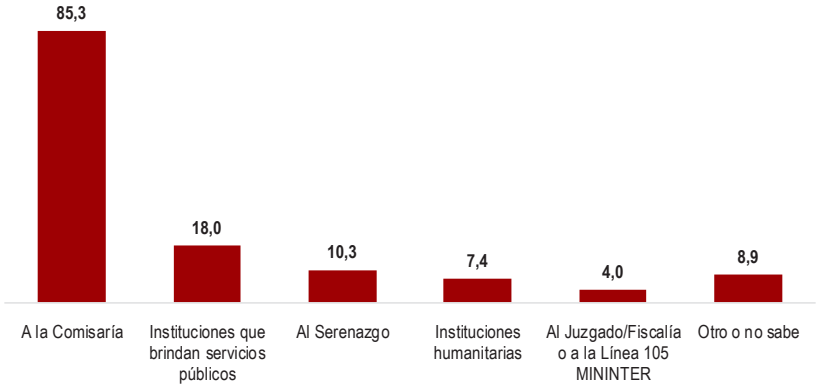

Fuente: INEI - Encuesta Nacional de Hogares dirigida a la Población Venezolana, 2024.

CUADRO Nº 3.3.9
CIUDADES DE ESTUDIO: POBLACIÓN VENEZOLANA DE 18 AÑOS A MÁS DE EDAD SEGÚN LUGAR EN DONDE CREE QUE UNA MUJER DEBERÍA PEDIR AYUDA POR VIOLENCIA SEXUAL Y ÁMBITO GEOGRÁFICO, 2024
(Porcentaje)

Ámbito geográfico / Lugar en donde cree que una mujer debería pedir ayuda por violencia sexual	ENAHO PV	
	Estimación	C.V.
Total		
Instituciones de persecución de los delitos		
A la Comisaría	85,3	0,9
Al Juzgado/Fiscalía o a la Línea 105 MININTER	4,0	9,0
Al Serenazgo	10,3	6,8
Instituciones que brindan servicios públicos	18,0	4,8
Instituciones humanitarias - otras	7,4	8,9
Otro o no sabe	8,9	7,9
Ámbito Geográfico		
Lima Metropolitana 1/ y Prov. Const. del Callao		
Instituciones de persecución de los delitos		
A la Comisaría	85,6	1,1
Al Juzgado/Fiscalía o a la Línea 105 MININTER	4,1	10,2
Al Serenazgo	11,3	7,3
Instituciones que brindan servicios públicos	17,1	5,8
Instituciones humanitarias - otras	7,6	10,1
Otro o no sabe	8,9	9,1
Resto de Ciudades 2/		
Instituciones de persecución de los delitos		
A la Comisaría	83,4	1,4
Al Juzgado/Fiscalía o a la Línea 105 MININTER	3,6	12,9
Al Serenazgo	5,2	12,9
Instituciones que brindan servicios públicos	22,9	6,6
Instituciones humanitarias - otras	6,1	12,9
Otro o no sabe	9,0	10,9

Los resultados con coeficiente de variación mayor al 15%, deben ser considerados referenciales, porque el número de casos en la muestra para este nivel de desagregación no es suficiente.
1/ Incluye los 43 distritos de la provincia de Lima.
2/ Incluye Arequipa, Chiclayo, Chimbote, Ica, Piura, Trujillo y Tumbes.
Fuente: INEI - Encuesta Nacional de Hogares dirigida a la Población Venezolana, 2024.

Capítulo IV

Características educativas

IV. CARACTERÍSTICAS EDUCATIVAS

El presente capítulo analiza la situación educativa de la población venezolana residente en las ciudades de estudio y la compara con los resultados de la ENAHO regular correspondiente a la población peruana. En términos generales, la población venezolana presenta un perfil educativo medio-alto, en el que predomina la educación secundaria y donde una proporción relevante ha alcanzado estudios superiores.

A pesar de este perfil favorable, las brechas con la población peruana son notables en áreas clave del ejercicio del derecho a la educación. Los niveles de asistencia escolar de niñas, niños y adolescentes venezolanos se sitúan por debajo de los observados en la población peruana en todos los niveles educativos, especialmente en inicial y secundaria, donde las diferencias superan los 20 puntos porcentuales. Asimismo, aunque las razones de no asistencia se concentran en factores económicos y laborales, las cifras muestran patrones diferenciados frente al resto de la población escolar en el país, influenciados por diversos factores como la realización de tareas domésticas, la falta de documentos, el desinterés, el cuidado del hogar, entre otros

En conjunto, los resultados evidencian que, pese a contar con un nivel educativo comparable con la población peruana, la población venezolana enfrenta mayores barreras de acceso y continuidad educativa, especialmente vinculadas a condiciones económicas, inserción laboral temprana y dificultades de integración al sistema educativo peruano. Estas brechas deben considerarse al diseñar intervenciones orientadas a garantizar una trayectoria educativa continua y segura para niñas, niños, adolescentes y jóvenes venezolanos.

En la presente sección también se analizan los principales cambios educativos de la población venezolana residente en las ocho ciudades de estudio complementada con los resultados de la ENPOVE 2022. Esta actualización permite identificar variaciones en las características educativas de esta población. Los resultados evidencian cambios significativos entre ambos periodos en los niveles educativos alcanzados de la población de 15 a más años de edad, así mismo, se evidencia un incremento de las tasas de asistencia a inicial, primaria y secundaria, entre otros aspectos.

En el anexo estadístico (capítulo X) se presenta la información con desagregación por género, ciclo de vida y nivel educativo.

4.1. Nivel de educación alcanzado de la población de 15 años a más de edad

En el año 2024, el 55,4% de la población venezolana de 15 años a más cursó al menos algún año de educación secundaria, el 36,2% alcanzó estudios superiores y el 8,4% solo llegó a cursar algún año de educación primaria.

Al comparar estos resultados con los de la población peruana, se observó una proporción superior muy altamente significativa de 6,8 puntos porcentuales en la población venezolana de 15 años a más que alcanzó por lo menos algún nivel de educación secundaria (55,4% en la población venezolana frente a 48,6% en la población peruana). Por el contrario, la proporción de personas con nivel educativo primario fue menor en la población venezolana (8,4%) respecto de la peruana (13,1%), diferencia que también resultó muy altamente significativa (4,7 puntos porcentuales).

Al comparar los resultados por sexo con la población peruana, se evidencia que los hombres venezolanos de 15 años a más presentan una proporción significativamente mayor de quienes alcanzaron al menos algún nivel de educación secundaria, con una diferencia de 6,4 puntos porcentuales (58,3 % en los hombres venezolanos frente a 51,9 % en los hombres peruanos).

No obstante, la proporción de hombres con nivel educativo superior fue menor entre los hombres venezolanos (32,0 %) en comparación con los hombres peruanos (38,0 %), registrándose una diferencia muy altamente significativa de 6,0 puntos porcentuales.

En el caso de las mujeres de 15 años a más, se observó una proporción significativamente menor de mujeres venezolanas que alcanzaron como máximo algún nivel de educación primaria, con una diferencia de 8,7 puntos porcentuales (7,2 % en las mujeres venezolanas frente a 15,9 % en las mujeres peruanas).

En contraste, la proporción de mujeres con nivel educativo secundario fue mayor entre las mujeres venezolanas (52,9 %) que entre las peruanas (45,6 %), lo que representa una diferencia muy altamente significativa de 7,3 puntos porcentuales.

GRÁFICO Nº 4.1
CIUDADES DE ESTUDIO: NIVEL EDUCATIVO ALCANZADO DE LA POBLACIÓN DE 15 A MÁS AÑOS, 2024
(Distribución porcentual)

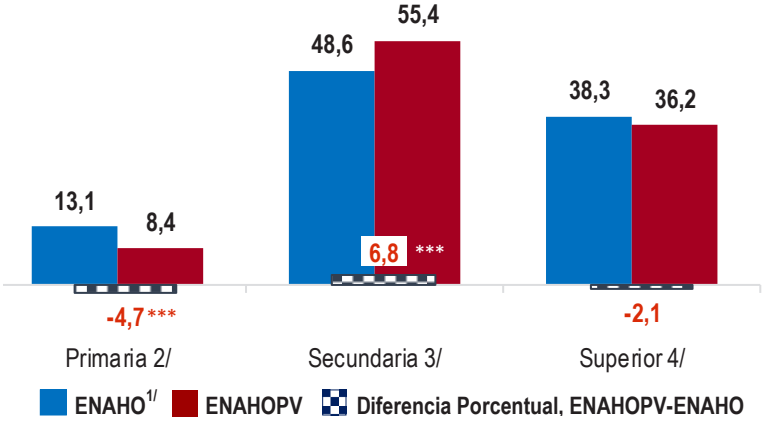

* Diferencia significativa (p < 0,10). ** Diferencia altamente significativa (p < 0,05). *** Diferencia muy altamente significativa (p < 0,01).
1/ ENAHO 2024 (meses agosto – noviembre), correspondiente a la muestra de viviendas de las 8 ciudades de estudio.
2/ Incluye a los que tienen educación inicial, educación básica especial y a los que no tienen nivel de educación.
3/ Incluye educación media diversificada.
4/ Incluye: técnico, universitario y maestría/doctorado.
Fuente: INEI - Encuesta Nacional de Hogares, 2024.
INEI - Encuesta Nacional de Hogares dirigida a la Población Venezolana, 2024.

Al comparar los niveles educativos alcanzados con los registrados por la población venezolana en el año 2022, se observó un incremento muy altamente significativo en la proporción con educación secundaria, que aumentó en 8,8 puntos porcentuales (de 46,6% a 55,4%). En contraste, se registró una disminución muy altamente significativa de 7,7 puntos porcentuales en el nivel de educación superior (de 43,9% a 36,2%). Por su parte, el nivel primario se redujo en 1,1 puntos porcentuales (de 9,5% a 8,4%), sin embargo, esta diferencia no es significativa.

Al comparar los resultados por sexo con los de la ENPOVE 2022, se observa un incremento muy altamente significativo de 7,6 puntos porcentuales en la proporción de hombres venezolanos de 15 años a más que alcanzaron al menos un año de educación secundaria, al pasar de 50,7 % en 2022 a 58,3 % en 2024. De igual manera, en el caso de las mujeres venezolanas, la proporción que alcanzó este nivel educativo registró un aumento muy altamente significativo de 10,2 puntos porcentuales, al incrementarse de 42,7 % en 2022 a 52,9 % en 2024.

Por el contrario, la proporción de hombres venezolanos de 15 años a más que alcanzaron al menos un año de educación superior disminuyó de 48,6 % en 2022 a 39,8 % en 2024, lo que representa una reducción muy altamente significativa de 8,8 puntos porcentuales. En el caso de las mujeres venezolanas, la proporción que alcanzó este nivel educativo también se redujo en 8,8 puntos porcentuales, al pasar de 48,6% en 2022 a 39,8 % en 2024.

GRÁFICO Nº 4.2
CIUDADES DE ESTUDIO: NIVEL EDUCATIVO ALCANZADO DE LA POBLACIÓN VENEZOLANA DE 15 A MÁS AÑOS, 2022 Y 2024
(Distribución porcentual)

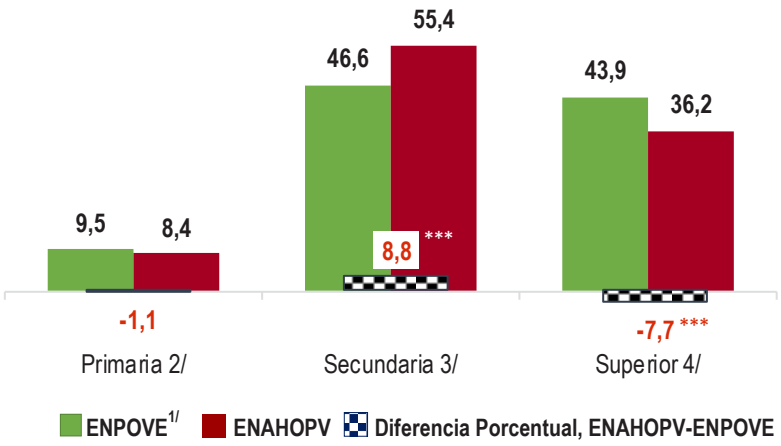

* Diferencia significativa (p < 0,10). ** Diferencia altamente significativa (p < 0,05). *** Diferencia muy altamente significativa (p < 0,01).
1/ ENPOVE 2022 (meses febrero y marzo), correspondiente a la muestra de viviendas de las 8 ciudades de estudio.
2/ Incluye a los que tienen educación inicial, educación básica especial y a los que no tienen nivel de educación.
3/ Incluye educación media diversificada.
4/ Incluye: técnico, universitario y maestría/doctorado.
Fuente: INEI – Encuesta dirigida a la Población Venezolana que Reside en el País, 2022.
Encuesta Nacional de Hogares dirigida a la Población Venezolana, 2024.

CUADRO Nº 4.1
CIUDADES DE ESTUDIO: NIVEL EDUCATIVO ALCANZADO DE LA POBLACIÓN DE 15 A MÁS AÑOS Y SEXO SEGÚN ÁMBITO GEOGRÁFICO, 2022 Y 2024
(Distribución porcentual)

Ámbito geográfico / sexo / Nivel educativo	ENPOVE 2022	ENAHO 2024 (ago.-nov.)	ENAHOPV		Diferencia Porcentual ENAHOPV - ENAHO		Diferencia Porcentual ENAHOPV - ENPOVE 2022	
	Estimación	Estimación	Estimación	C.V.	Dif. %	Significancia	Dif. %	Significancia
Total	**100,0**	**100,0**	**100,0**					
Primaria 3/	9,5	13,1	8,4	5,6	-4,7	***	-1,1	
Secundaria 4/	46,6	48,6	55,4	1,6	6,8	***	8,8	***
Superior 5/	43,9	38,3	36,2	2,5	-2,1		-7,7	***
Ámbito Geográfico								
Lima Metropolitana 1/ y Prov. Const. del Callao	**100,0**	**100,0**	**100,0**					
Primaria 3/	7,6	11,8	7,7	6,8	-4,1	***	0,1	
Secundaria 4/	47,5	50,5	55,4	1,9	4,9	***	7,9	***
Superior 5/	44,8	37,6	36,9	2,8	-0,7		-7,9	***
Resto de Ciudades 2/	**100,0**	**100,0**	**100,0**					
Primaria 3/	18,9	17,4	12,3	8,7	-5,1	***	-6,6	***
Secundaria 4/	41,9	42,2	55,4	2,4	13,2	***	13,5	***
Superior 5/	39,2	40,4	32,2	3,8	-8,2	***	-7,0	***
Sexo								
Hombre	**100,0**	**100,0**	**100,0**					
Primaria 3/	10,3	10,1	9,7	7,1	-0,4		-0,6	
Secundaria 4/	50,7	51,9	58,3	2,0	6,4	***	7,6	***
Superior 5/	38,9	38,0	32,0	3,5	-6,0	***	-6,9	***
Mujer	**100,0**	**100,0**	**100,0**					
Primaria 3/	8,8	15,9	7,2	7,4	-8,7	***	-1,6	*
Secundaria 4/	42,7	45,6	52,9	2,1	7,3	***	10,2	***
Superior 5/	48,6	38,5	39,8	2,8	1,3		-8,8	***

* Diferencia significativa (p < 0,10). ** Diferencia altamente significativa (p < 0,05). *** Diferencia muy altamente significativa (p < 0,01).
Notas: La ENAHO se ejecuta los doce (12) meses del año y sus resultados se publican anualmente. Para garantizar su comparabilidad con la ENAHOPV, se aplicó a la ENAHO los criterios siguientes: (i) usar la muestra de agosto a noviembre del 2024, (ii) considerar las mismas ciudades donde se aplicó la ENAHOPV, (iii) aplicar los mismos procesos de tratamiento de las variables monetarias y (iv) excluir los hogares con miembros del hogar nacidos en Venezuela para centrarse en hogares predominantemente peruanos.
ENPOVE 2022 (meses febrero y marzo), correspondiente a la muestra de viviendas de las 8 ciudades de estudio.
Los resultados con coeficiente de variación mayor al 15%, deben ser considerados referenciales, porque el número de casos en la muestra para este nivel de desagregación no es suficiente para la población que cursó estudios en Venezuela y en Perú, se consideró el nivel educativo más alto alcanzado.
1/ Incluye los 43 distritos de la provincia de Lima.
2/ Incluye Arequipa, Chiclayo, Chimbote, Ica, Piura, Trujillo y Tumbes.
3/ Incluye a los que tienen educación inicial, educación básica especial y a los que no tienen nivel de educación.
4/ Incluye educación media diversificada.
5/ Incluye: técnico, universitario y maestría/doctorado.
Fuente: INEI - Encuesta Dirigida a la Población Venezolana que Reside en el País, 2022.
INEI - Encuesta Nacional de Hogares, 2024.
INEI - Encuesta Nacional de Hogares dirigida a la Población Venezolana, 2024.

4.2. Nivel de educación alcanzado en Venezuela de la población de 15 años a más de edad

En el año 2024, de la población venezolana de 15 años a más residente en las ciudades de estudio, el 12,3% alcanzó algún nivel de educación básica en Venezuela, el 52,0 % logró aprobar algún nivel de educación media diversificada y el 35,6 % alcanzó al menos un nivel de educación superior en dicho país.

Al comparar estos resultados con los obtenidos en la ENPOVE 2022, se observa un incremento muy altamente significativo de 7,5 puntos porcentuales en la proporción de población venezolana que aprobó algún nivel de educación media diversificada en Venezuela, al pasar de 44,5 % en 2022 a 52,0 % en 2024.

En contraste, se registra una disminución muy altamente significativa de 9,9 puntos porcentuales en la proporción de población venezolana con al menos un nivel de estudios superiores aprobado en Venezuela, al disminuir de 45,5 % en 2022 a 35,6 % en 2024.

Al comparar los resultados por sexo de la población venezolana con los del año 2022, se observa un incremento muy altamente significativo de 5,9 puntos porcentuales en la proporción de hombres venezolanos de 15 años a más que alcanzaron al menos un año de educación media diversificada, al pasar de 48,6 % en 2022 a 54,5 % en 2024.

De manera similar, en el caso de las mujeres venezolanas, la proporción que alcanzó este nivel educativo registró un incremento de 9,1 puntos porcentuales, al aumentar de 40,7 % en 2022 a 49,8 % en 2024, diferencia que resulta muy altamente significativa.

Por el contrario, la proporción de hombres venezolanos de 15 años a más que alcanzaron al menos un año de educación superior en Venezuela disminuyó de 40,5 % en 2022 a 31,5 % en 2024, lo que representa una reducción muy altamente significativa de 9,0 puntos porcentuales.

En el caso de las mujeres venezolanas, la proporción que alcanzó este nivel educativo también se redujo en 10,9 puntos porcentuales, al pasar de 50,2 % en 2022 a 39,3 % en 2024, diferencia que igualmente resulta muy altamente significativa.

GRÁFICO Nº 4.3
CIUDADES DE ESTUDIO: NIVEL EDUCATIVO ALCANZADO EN VENEZUELA DE LA POBLACIÓN VENEZOLANA DE 15 A MÁS AÑOS, 2022 Y 2024
(Distribución porcentual)

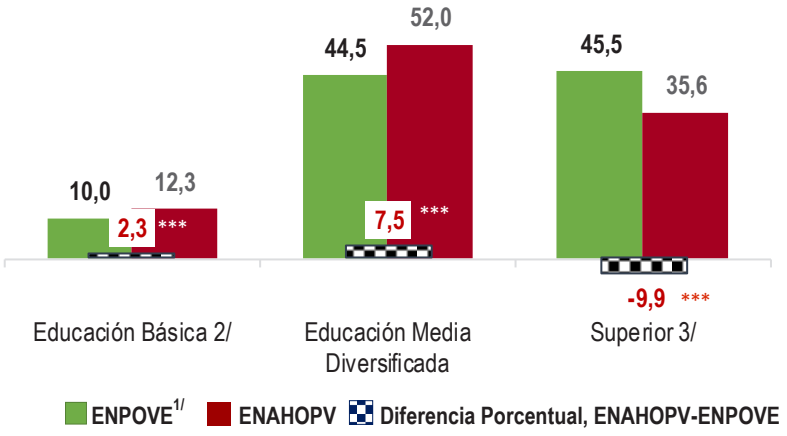

* Diferencia significativa (p < 0,10). ** Diferencia altamente significativa (p < 0,05). *** Diferencia muy altamente significativa (p < 0,01).
1/ ENPOVE 2022 (meses febrero y marzo), correspondiente a la muestra de viviendas de las 8 ciudades de estudio.
2/ Incluye Preescolar, Educación básica y/o a los que no tienen nivel de educación.
3/ Incluye: Técnico superior, Superior universitaria y maestría/doctorado.
Fuente: INEI – Encuesta dirigida a la Población Venezolana que Reside en el País, 2022.
INEI – Encuesta Nacional de Hogares dirigida a la Población Venezolana, 2024.

CUADRO Nº 4.2
CIUDADES DE ESTUDIO: NIVEL EDUCATIVO ALCANZADO EN VENEZUELA DE LA POBLACIÓN VENEZOLANA DE 15 A MÁS AÑOS SEGÚN ÁMBITO GEOGRÁFICO Y SEXO, 2022 Y 2024
(Distribución porcentual)

Ámbito geográfico / Sexo / Nivel educativo alcanzado en Venezuela	ENPOVE 2022	ENAHOPV		Diferencia Porcentual ENAHOPV - ENPOVE 2022	
	Estimación	Estimación	C.V.	Dif. %	Significancia
Total	**100,0**	**100,0**			
Educación Básica 3/	10,0	12,3	4,5	2,3	***
Educación Media Diversificada	44,5	52,0	1,7	7,5	***
Superior 4/	45,5	35,6	2,5	-9,9	***
Ámbito Geográfico					
Lima Metropolitana 1/ y Prov. Const. del Callao	**100,0**	**100,0**			
Educación Básica 3/	8,0	11,5	5,5	3,5	***
Educación Media Diversificada	45,5	52,2	2,0	6,7	***
Superior 4/	46,5	36,3	2,9	-10,2	***
Resto de Ciudades 2/	**100,0**	**100,0**			
Educación Básica 3/	19,8	17,0	6,8	-2,8	
Educación Media Diversificada	39,6	51,2	2,6	11,6	***
Superior 4/	40,7	31,8	3,8	-8,9	***
Sexo					
Hombre	**100,0**	**100,0**			
Educación Básica 3/	10,9	14,0	5,9	3,1	***
Educación Media Diversificada	48,6	54,5	2,2	5,9	***
Superior 4/	40,5	31,5	3,5	-9,0	***
Mujer	**100,0**	**100,0**			
Educación Básica 3/	9,1	10,9	5,9	1,8	**
Educación Media Diversificada	40,7	49,8	2,3	9,1	***
Superior 4/	50,2	39,3	2,8	-10,9	***

* Diferencia significativa (p < 0,10). ** Diferencia altamente significativa (p < 0,05). *** Diferencia muy altamente significativa (p < 0,01).
ENPOVE 2022 (meses febrero y marzo), correspondiente a la muestra de viviendas de las 8 ciudades de estudio.
Los resultados con coeficiente de variación (C.V.) mayor al 15%, deben ser considerados referenciales, porque el número de casos en la muestra para este nivel de desagregación no es suficiente.
1/ Incluye los 43 distritos de la provincia de Lima.
2/ Incluye: Arequipa, Chiclayo, Chimbote, Ica, Piura, Trujillo y Tumbes.
3/ Incluye: Preescolar, Educación básica y/o a los que no tienen nivel de educación.
4/ Incluye: Técnico superior, Superior universitaria y maestría/doctorado.
Fuente: INEI – Encuesta dirigida a la Población Venezolana que Reside en el País, 2022.
INEI – Encuesta Nacional de Hogares dirigida a la Población Venezolana, 2024.

4.3. Tasa neta de asistencia escolar

En el año 2024, la asistencia neta de la población venezolana a los centros educativos en Perú alcanzó el 56,8% en educación inicial, el 78,5% en educación primaria y el 63,8% en educación secundaria.

Al comparar estas tasas de asistencia con las de la población peruana, se observaron diferencias muy altamente significativas en los tres niveles educativos. La mayor brecha se registró en educación inicial, donde la asistencia de la población venezolana fue 21,8 puntos porcentuales menor. En educación secundaria, la diferencia fue de 21,1 puntos porcentuales por debajo de la alcanzada por la población peruana; mientras que, en educación primaria, la asistencia fue 12,9 puntos porcentuales inferior a la de la población peruana.

Al comparar los indicadores de asistencia escolar por sexo entre la población venezolana y la peruana, se observan diferencias relevantes en todos los niveles educativos, con mayores tasas de asistencia en la población peruana.

En el nivel inicial, los hombres venezolanos de 3 a 5 años de edad registran una asistencia de 53,2%, inferior a la observada en los hombres peruanos (78,1%), diferencia muy altamente significativa de 24,9 puntos porcentuales. De igual manera, las mujeres venezolanas presentan una tasa de 61,7 %, frente al 79,0% alcanzado por las mujeres peruanas, tasa inferior en 18,0 puntos porcentuales a la registrada en las mujeres peruanas.

En el nivel primaria, la asistencia entre los hombres venezolanos de 6 a 11 años de edad alcanza el 79,4%, mientras que en los hombres peruanos asciende a 89,6 %, diferencia de 10,2 puntos porcentuales. En el caso de las mujeres, la asistencia es de 77,6 % en la población venezolana y de 93,2% en la población peruana, evidenciándose una brecha más amplia en contra de la población venezolana de 15,6 puntos porcentuales. En ambos casos la diferencia es muy altamente significativa.

Respecto al nivel secundaria, los hombres venezolanos de 12 a 16 años de edad presentan una tasa de asistencia de 60,6%, considerablemente menor a la registrada por los hombres peruanos (85,9 %). En el caso de las mujeres, la asistencia alcanza el 67,2% entre las mujeres venezolanas, frente al 83,8% observado en las mujeres peruanas.

En conjunto, los resultados muestran que, independientemente del sexo, la población venezolana presenta menores niveles de asistencia escolar en comparación con la población peruana, manteniéndose estas brechas en los niveles inicial, primario y secundario.

GRÁFICO Nº 4.4
CIUDADES DE ESTUDIO: TASA NETA DE ASISTENCIA ESCOLAR, 2024
(Porcentaje)

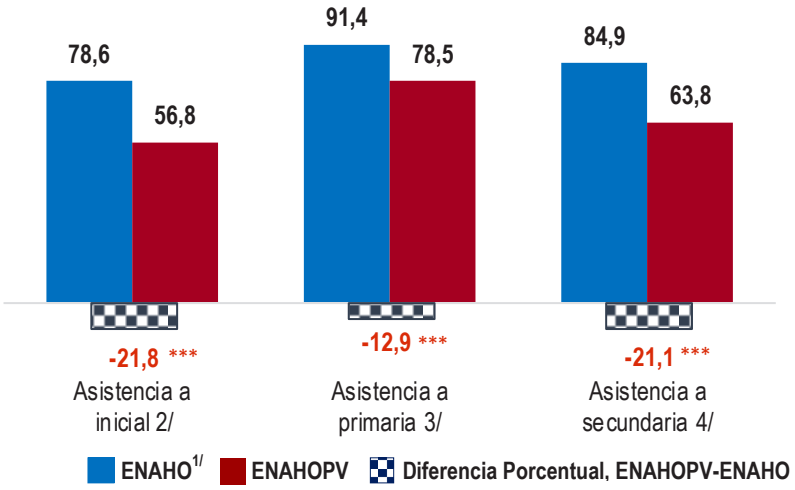

* Diferencia significativa (p < 0,10). ** Diferencia altamente significativa (p < 0,05). *** Diferencia muy altamente significativa (p < 0,01).
1/ ENAHO 2024 (meses agosto – noviembre), correspondiente a la muestra de viviendas de las ocho (8) ciudades de estudio.
2/ Asistencia de la población de 3 a 5 años de edad.
3/ Asistencia de la población de 6 a 11 años de edad.
4/ Asistencia de la población de 12 a 16 años de edad.
Fuente: INEI - Encuesta Nacional de Hogares, 2024.
INEI - Encuesta Nacional de Hogares dirigida a la Población Venezolana, 2024.

Al comparar los resultados con los del año 2022, se identificaron incrementos muy altamente significativos en los tres niveles educativos. La asistencia en educación inicial aumentó en 31,0 puntos porcentuales (de 25,8% a 56,8%), mientras que en primaria y secundaria se registraron incrementos de 17,1 puntos porcentuales (de 61,4% a 78,5%) y 20,6 puntos porcentuales (de 43,2% a 63,8%), respectivamente.

Al comparar los niveles de asistencia escolar de la población venezolana por sexo entre los años 2022 y 2024, se observa un incremento muy altamente significativo en todos los niveles educativos, tanto en hombres como en mujeres.

En el nivel inicial, la asistencia entre los hombres venezolanos de 3 a 5 años de edad aumentó de 26,7% en 2022 a 53,2% en 2024, lo que representa un incremento de 26,5 puntos porcentuales. De manera similar, en el caso de las mujeres venezolanas, la asistencia se incrementó de 24,7% a 61,0%, evidenciando un aumento aún mayor de 36,3 puntos porcentuales.

En el nivel primaria, la asistencia de los hombres venezolanos de 6 a 11 años de edad pasó de 58,3% en 2022 a 79,4% en 2024, lo que implica un incremento de 21,1 puntos porcentuales. En el caso de las mujeres venezolanas, se registró un aumento de 64,8% a 77,6%, equivalente a 12,8 puntos porcentuales.

Respecto al nivel secundaria, la asistencia de los hombres venezolanos de 12 a 16 años de edad se incrementó de 43,2% en 2022 a 60,6% en 2024, con un aumento de 17,4 puntos porcentuales. De igual forma, en las mujeres venezolanas, la asistencia pasó de 43,2% a 67,2%, registrando un incremento de 24,0 puntos porcentuales.

GRÁFICO Nº 4.5
CIUDADES DE ESTUDIO: TASA NETA DE ASISTENCIA ESCOLAR DE LA POBLACIÓN VENEZOLANA, 2022 Y 2024
(Porcentaje)

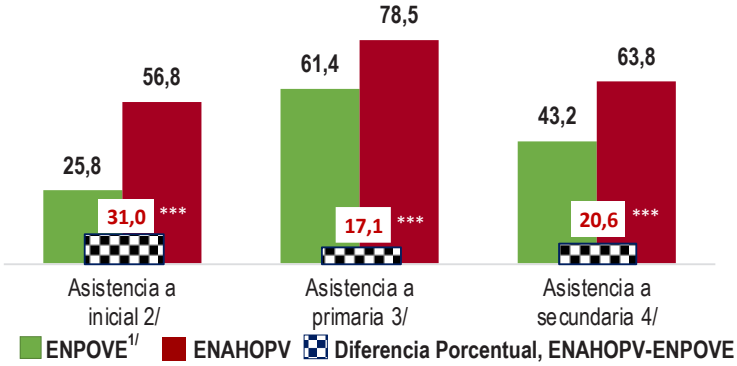

* Diferencia significativa (p < 0,10). ** Diferencia altamente significativa (p < 0,05). *** Diferencia muy altamente significativa (p < 0,01).
1/ ENPOVE 2022 (meses febrero y marzo), correspondiente a la muestra de viviendas de las 8 ciudades de estudio.
2/ Asistencia de la población de 3 a 5 años de edad.
3/ Asistencia de la población de 6 a 11 años de edad.
4/ Asistencia de la población de 12 a 16 años de edad.
Fuente: INEI – Encuesta dirigida a la Población Venezolana que Reside en el País, 2022.
INEI - Encuesta Nacional de Hogares dirigida a la Población Venezolana, 2024.

CUADRO Nº 4.3
CIUDADES DE ESTUDIO: TASA NETA DE ASISTENCIA ESCOLAR SEGÚN ÁMBITO GEOGRÁFICO, 2022 Y 2024
(Porcentaje)

Ámbito geográfico / Sexo / Tasa Neta de Asistencia Escolar	ENPOVE 2022	ENAHO 2024 (ago.-nov.)	ENAHO PV		Diferencia Porcentual ENAHOPV - ENAHO		Diferencia Porcentual ENAHOPV - ENPOVE 2022	
	Estimación	Estimación	Estimación	C.V.	Dif. %	Signifi-cancia	Dif. %	Signifi-cancia
Total								
Asistencia a inicial 3/	25,8	78,6	56,8	4,2	-21,8	***	31,0	***
Asistencia a primaria 4/	61,4	91,4	78,5	2,1	-12,9	***	17,1	***
Asistencia a secundaria 5/	43,2	84,9	63,8	3,7	-21,1	***	20,6	***
Ámbito Geográfico								
Lima Metropolitana 1/ y Prov. Const. del Callao								
Asistencia a inicial 3/	23,7	79,1	55,5	5,1	-23,6	***	31,8	***
Asistencia a primaria 4/	62,0	91,1	78,3	2,4	-12,8	***	16,3	***
Asistencia a secundaria 5/	43,1	85,5	64,3	4,4	-21,2	***	21,2	***
Resto de Ciudades 2/								
Asistencia a inicial 3/	34,2	76,8	63,5	4,8	-13,3	**	29,3	***
Asistencia a primaria 4/	58,8	92,6	79,7	2,4	-12,9	***	20,9	***
Asistencia a secundaria 5/	43,8	83,0	61,8	4,7	-21,2	***	18,0	***
Sexo								
Hombre								
Asistencia a inicial 3/	26,7	78,1	53,2	6,1	-24,9	***	26,5	***
Asistencia a primaria 4/	58,3	89,6	79,4	2,9	-10,2	***	21,1	***
Asistencia a secundaria 5/	43,2	85,9	60,6	5,3	-25,3	***	17,4	***
Mujer								
Asistencia a inicial 3/	24,7	79,0	61,0	5,4	-18,0	***	36,3	***
Asistencia a primaria 4/	64,8	93,2	77,6	3,0	-15,6	***	12,8	***
Asistencia a secundaria 5/	43,2	83,8	67,2	4,9	-16,6	***	24,0	***

* Diferencia significativa (p < 0,10). ** Diferencia altamente significativa (p < 0,05). *** Diferencia muy altamente significativa (p < 0,01)
Notas: La ENAHO se ejecuta los doce (12) meses del año y sus resultados se publican anualmente. Para garantizar su comparabilidad con la ENAHOPV, se aplicó a la ENAHO los criterios siguientes: (i) usar la muestra de agosto a noviembre del 2024, (ii) considerar las mismas ciudades donde se aplicó la ENAHOPV, (iii) aplicar los mismos procesos de tratamiento de las variables monetarias y (iv) excluir los hogares con miembros del hogar nacidos en Venezuela para centrarse en hogares predominantemente peruanos.
ENPOVE 2022 (meses febrero y marzo), correspondiente a la muestra de viviendas de las 8 ciudades de estudio.
Los resultados con coeficiente de variación mayor al 15%, deben ser considerados referenciales, porque el número de casos en la muestra para este nivel de desagregación no es suficiente.
1/ Incluye los 43 distritos de la provincia de Lima.
2/ Incluye Arequipa, Chiclayo, Chimbote, Ica, Piura, Trujillo y Tumbes.
3/ Asistencia de la población de 3 a 5 años de edad.
4/ Asistencia de la población de 6 a 11 años de edad.
5/ Asistencia de la población de 12 a 16 años de edad.
Fuente: INEI - Encuesta dirigida a la Población Venezolana que Reside en el País, 2022.
INEI - Encuesta Nacional de Hogares, 2024.
INEI - Encuesta Nacional de Hogares dirigida a la Población Venezolana, 2024.

4.4. Población de 3 a 24 años de edad según razón principal por la que no asiste a algún centro o programa de educación básica o superior

En el año 2024, la población venezolana de 3 a 24 años declaró que la principal razón de no asistencia a algún centro o programa de educación básica o superior es por encontrarse trabajando (38,9%), seguido de problemas económicos (31,4%) y otras razones (29,8%).

Al comparar con la población peruana, se observó una diferencia muy altamente significativa de 9,8 puntos porcentuales en la categoría de otras razones. Entre las razones declaradas por la población están: problemas familiares, se dedica a los quehaceres del hogar, no le interesa el estudio, entre otras razones.

GRÁFICO Nº 4.6
CIUDADES DE ESTUDIO: POBLACIÓN DE 3 A 24 AÑOS DE EDAD SEGÚN RAZÓN PRINCIPAL POR LA QUE NO ASISTE A ALGÚN CENTRO O PROGRAMA DE EDUCACIÓN BÁSICA O SUPERIOR, 2024
(Porcentaje)

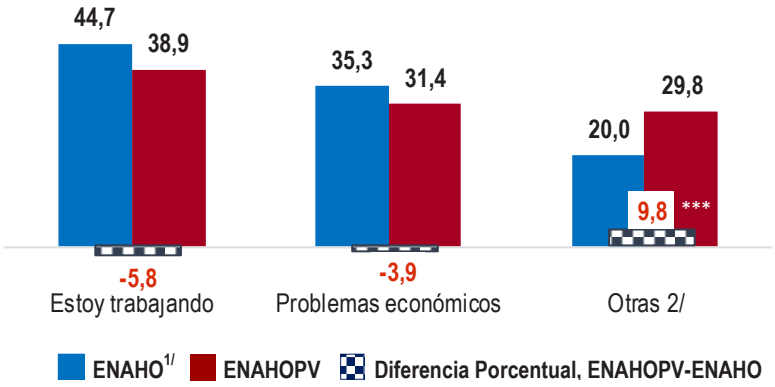

* Diferencia significativa (p < 0,10). ** Diferencia altamente significativa (p < 0,05). *** Diferencia muy altamente significativa (p < 0,01).
1/ ENAHO 2024 (meses agosto – noviembre), correspondiente a la muestra de viviendas de las ocho (8) ciudades de estudio.
2/ Incluye problemas familiares, se dedica a los quehaceres del hogar, no le interesa el estudio, sacaba bajas notas, asiste a un centro de educación técnico productivo u otra razón.
Fuente: INEI - Encuesta Nacional de Hogares, 2024.
INEI - Encuesta Nacional de Hogares dirigida a la Población Venezolana, 2024.

CUADRO Nº 4.4
CIUDADES DE ESTUDIO: POBLACIÓN DE 3 A 24 AÑOS SEGÚN RAZÓN PRINCIPAL POR LA QUE NO ASISTE A ALGÚN CENTRO O PROGRAMA DE EDUCACIÓN BÁSICA O SUPERIOR, ÁMBITO GEOGRÁFICO Y SEXO, 2024
(Distribución porcentual)

Ámbito geográfico / Sexo / Razón por la que no está matriculado o asiste a centro educativo	ENAHO 2024 (ago.-nov.)	ENAHO PV		Diferencia Porcentual ENAHOPV - ENAHO	
	Estimación	Estimación	C.V.	Dif. %	Significancia
Total	**100,0**	**100,0**			
Problemas económicos	35,3	31,4	6,0	-3,9	
Estoy trabajando	44,7	38,9	4,7	-5,8	
Otras 3/	20,0	29,8	6,1	9,8	***
Ámbito Geográfico					
Lima Metropolitana 1/ y Prov. Const. del Callao	**100,0**	**100,0**			
Problemas económicos	35,1	30,0	7,3	-5,1	
Estoy trabajando	45,4	40,3	5,3	-5,1	
Otras 3/	19,5	29,7	7,2	10,2	***
Resto de Ciudades 2/	**100,0**	**100,0**			
Problemas económicos	36,0	38,1	6,6	2,1	
Estoy trabajando	41,7	31,8	7,1	-9,9	*
Otras 3/	22,3	30,1	6,8	7,8	*
Sexo					
Hombre	**100,0**	**100,0**			
Problemas ecóonomicos	29,1	29,4	8,2	0,3	
Estoy trabajando	54,1	46,4	5,6	-7,7	
Otras 3/	16,8	24,2	9,8	7,4	*
Mujer	**100,0**	**100,0**			
Problemas ecóonomicos	43,7	33,2	7,4	-10,5	*
Estoy trabajando	32,0	31,6	7,3	-0,4	
Otras 3/	24,3	35,1	7,2	10,8	**

* Diferencia significativa (p < 0,10). ** Diferencia altamente significativa (p < 0,05). *** Diferencia muy altamente significativa (p < 0,01).

Notas: La ENAHO se ejecuta los doce (12) meses del año y sus resultados se publican anualmente. Para garantizar su comparabilidad con la ENAHOPV, se aplicó a la ENAHO los criterios siguientes: (i) usar la muestra de agosto a noviembre del 2024, (ii) considerar las mismas ciudades donde se aplicó la ENAHOPV, (iii) aplicar los mismos procesos de tratamiento de las variables monetarias y (iv) excluir los hogares con miembros del hogar nacidos en Venezuela para centrarse en hogares predominantemente peruanos.

Los resultados con coeficiente de variación (C.V.) mayor al 15%, deben ser considerados referenciales, porque el número de casos en la muestra para este nivel de desagregación no es suficiente.

Las estimaciones incluyen a los hijos nacidos en el Perú de padres venezolanos.

1/ Incluye los 43 distritos de la provincia de Lima.

2/ Incluye Arequipa, Chiclayo, Chimbote, Ica, Piura, Trujillo y Tumbes.

3/ Incluye problemas familiares, se dedica a los quehaceres del hogar, no le interesa el estudio, sacaba bajas notas, asiste a centro técnico productivo, u otra razón.

Fuente: INEI - Encuesta Nacional de Hogares, 2024.

INEI - Encuesta Nacional de Hogares dirigida a la Población Venezolana, 2024.

4.5. Población venezolana que cuenta con el título que acredita sus estudios según ámbito geográfico

En 2024, el 90,5% de la población venezolana residente en el Perú declaró poseer un título que acreditaba sus estudios, lo que representa una disminución de 1,2 puntos porcentuales respecto a los resultados de la ENPOVE 2022 (91,7%). A nivel geográfico, en Lima Metropolitana y la Provincia Constitucional del Callao, el 90,1% declaró contar con un título que acredita sus estudios, frente al 91,0% registrado en 2022, lo que implica una disminución de 0,9 puntos porcentuales. En el Resto de ciudades, la proporción pasó de 95,2% en 2022 a 93,2% en 2024, evidenciando una reducción de 2,0 puntos porcentuales.

GRÁFICO Nº 4.7
CIUDADES DE ESTUDIO: POBLACIÓN VENEZOLANA QUE CUENTA CON EL TÍTULO QUE ACREDITA SUS ESTUDIOS SEGÚN ÁMBITO GEOGRÁFICO, 2022 Y 2024
(Porcentaje)

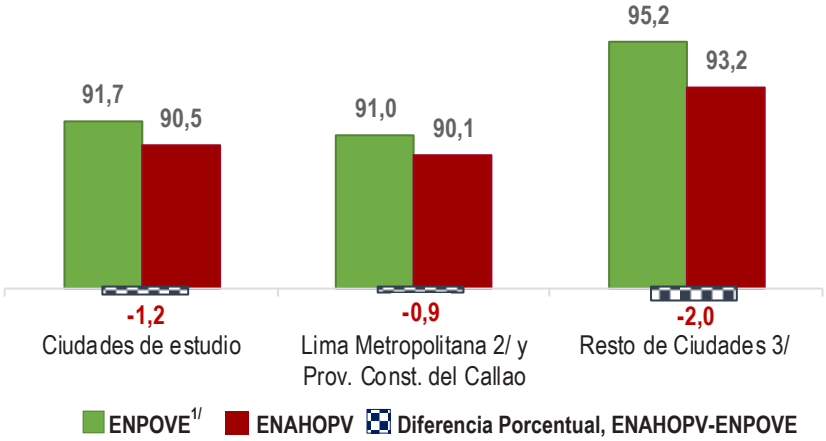

* Diferencia significativa (p < 0,10). ** Diferencia altamente significativa (p < 0,05). *** Diferencia muy altamente significativa (p < 0,01).
1/ ENPOVE 2022 (meses febrero y marzo), correspondiente a la muestra de viviendas de las 8 ciudades de estudio.
2/ Incluye los 43 distritos de la provincia de Lima.
3/ Incluye Arequipa, Chiclayo, Chimbote, Ica, Piura, Trujillo y Tumbes.
Fuente: INEI – Encuesta dirigida a la Población Venezolana que Reside en el País, 2022.
INEI - Encuesta Nacional de Hogares dirigida a la Población Venezolana, 2024.

CUADRO N° 4.5
CIUDADES DE ESTUDIO: POBLACIÓN VENEZOLANA QUE CUENTA CON EL TÍTULO QUE ACREDITA SUS ESTUDIOS SEGÚN ÁMBITO GEOGRÁFICO, 2022 Y 2024
(Porcentaje)

Ámbito geográfico/ Tiene título que acredita sus estudios	ENPOVE 2022	ENAHOPV		Diferencia Porcentual ENAHOPV - ENPOVE 2022	
	Estimación	Estimación	C.V.	Dif. %	Significancia
Total	**91,7**	**90,5**	**1,1**	**-1,2**	
Ámbito geográfico					
Lima Metropolitana 1/ y Prov. Const. del Callao	91,0	90,1	1,3	-0,9	
Resto de Ciudades 2/	95,2	93,2	1,2	-2,0	

* Diferencia significativa (p < 0,10). ** Diferencia altamente significativa (p < 0,05). *** Diferencia muy altamente significativa (p < 0,01).
Notas: ENPOVE 2022 (meses febrero y marzo), correspondiente a la muestra de viviendas de las 8 ciudades de estudio.
Los resultados con coeficiente de variación mayor al 15%, deben ser considerados referenciales, porque el número de casos en la muestra para este nivel de desagregación no es suficiente.
1/ Incluye los 43 distritos de la provincia de Lima.
2/ Incluye Arequipa, Chiclayo, Chimbote, Ica, Piura, Trujillo y Tumbes.
Fuente: INEI – Encuesta dirigida a la Población Venezolana que Reside en el País, 2022.
INEI – Encuesta Nacional de Hogares dirigida a la Población Venezolana, 2024.

4.6. Población venezolana que ha homologado su título en el Perú según ámbito geográfico

En el año 2024, el 7,8% de la población venezolana residente en el Perú homologó su título en el país, lo que representó una disminución de 0,5 puntos porcentuales respecto a la proporción registrada en el año 2022 (8,3%).

A nivel del ámbito geográfico, en Lima Metropolitana y la Provincia Constitucional del Callao, el 8,0% de la población venezolana declaró haber homologado su título, frente al 8,7% registrado en 2022, lo que implicó una disminución de 0,7 puntos porcentuales.

En el Resto de ciudades, al comparar con los resultados registrados en el año 2022, se observó un incremento de 1,3 puntos porcentuales en la población que homologó su título, al pasar de 5,9% a 7,2% en el año 2024.

GRÁFICO Nº 4.8
CIUDADES DE ESTUDIO: POBLACIÓN VENEZOLANA QUE HA HOMOLOGADO SU TÍTULO EN EL PERÚ, SEGÚN ÁMBITO GEOGRÁFICO, 2024
(Porcentaje)

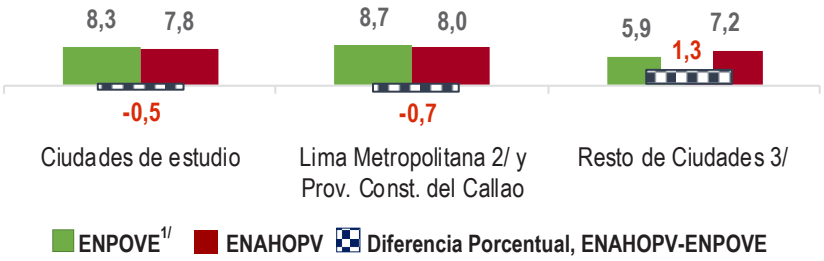

* Diferencia significativa (p < 0,10). ** Diferencia altamente significativa (p < 0,05). *** Diferencia muy altamente significativa (p < 0,01).
1/ ENPOVE 2022 (meses febrero y marzo), correspondiente a la muestra de viviendas de las 8 ciudades de estudio.
2/ Incluye los 43 distritos de la provincia de Lima.
3/ Incluye Arequipa, Chiclayo, Chimbote, Ica, Piura, Trujillo y Tumbes.
Fuente: INEI – Encuesta dirigida a la Población Venezolana que Reside en el País, 2022
INEI - Encuesta Nacional de Hogares dirigida a la Población Venezolana, 2024.

CUADRO N° 4.6
CIUDADES DE ESTUDIO: POBLACIÓN VENEZOLANA QUE HA HOMOLOGADO SU TÍTULO EN PERÚ, SEGÚN ÁMBITO GEOGRÁFICO, 2022 Y 2024
(Porcentaje)

Ámbito geográfico/ Homologó su título	ENPOVE 2022	ENAHOPV		Diferencia Porcentual ENAHOPV - ENPOVE 2022	
	Estimación	Estimación	C.V.	Dif. %	Significancia
Total	**8,3**	**7,8**	**12,1**	**-0,5**	
Ámbito geográfico					
Lima Metropolitana 1/ y Prov. Const. del Callao	8,7	8,0	13,6	-0,7	
Resto de Ciudades 2/	5,9	7,2	20,9	1,3	

* Diferencia significativa (p < 0,10). ** Diferencia altamente significativa (p < 0,05). *** Diferencia muy altamente significativa (p < 0,01).
Notas: ENPOVE 2022 (meses febrero y marzo), correspondiente a la muestra de viviendas de las 8 ciudades de estudio.
Los resultados con coeficiente de variación mayor al 15%, deben ser considerados referenciales, porque el número de casos en la muestra para este nivel de desagregación no es suficiente.
1/ Incluye los 43 distritos de la provincia de Lima.
2/ Incluye Arequipa, Chiclayo, Chimbote, Ica, Piura, Trujillo y Tumbes.
Fuente: INEI – Encuesta dirigida a la Población Venezolana que Reside en el País, 2022.
INEI - Encuesta Nacional de Hogares dirigida a la Población Venezolana, 2024.

4.7. Uso de Internet

En el año 2024, en las ciudades de estudio, el 92,3% de la población venezolana de 6 años a más utilizaba internet. En Lima Metropolitana y la Provincia Constitucional del Callao, la proporción fue de 92,1%, mientras que en el Resto de ciudades alcanzó el 93,7%.

Al comparar estos resultados con los de la población peruana, se observa una mayor proporción de uso de internet por parte de la población venezolana en todos los ámbitos. En el Resto de ciudades, la diferencia fue de 6,3 puntos porcentuales, altamente significativa. En las ciudades de estudio y en Lima Metropolitana y Callao, las diferencias fueron de 4,0 y 3,5 puntos porcentuales, respectivamente, ambas muy altamente significativas.

GRÁFICO Nº 4.9
CIUDADES DE ESTUDIO: POBLACIÓN DE 6 Y MÁS AÑOS QUE HACE USO DE INTERNET SEGÚN ÁMBITO GEOGRÁFICO, 2024
(Porcentaje)

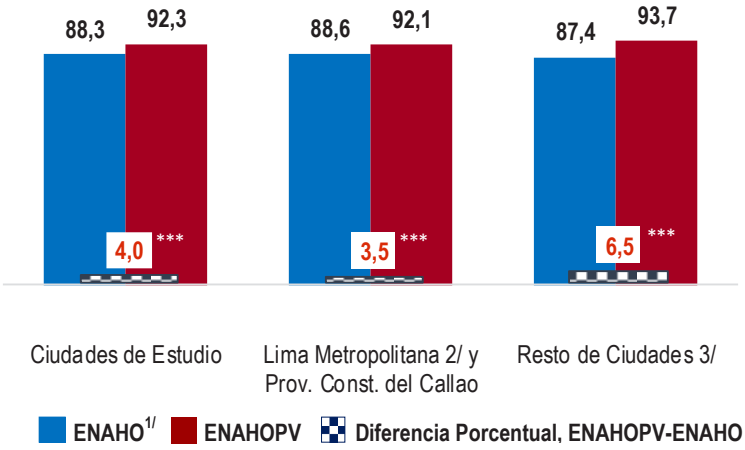

* Diferencia significativa (p < 0,10). ** Diferencia altamente significativa (p < 0,05). *** Diferencia muy altamente significativa (p < 0,01).
1/ ENAHO 2024 (meses agosto – noviembre), correspondiente a la muestra de viviendas de las ocho (8) ciudades de estudio.
2/ Incluye los 43 distritos de la provincia de Lima.
3/ Incluye Arequipa, Chiclayo, Chimbote, Ica, Piura, Trujillo y Tumbes.
Fuente: INEI - Encuesta Nacional de Hogares, 2024.
INEI - Encuesta Nacional de Hogares dirigida a la Población Venezolana, 2024.

CUADRO Nº 4.7
CIUDADES DE ESTUDIO: POBLACIÓN DE 6 Y MÁS AÑOS QUE HACE USO DE INTERNET SEGÚN ÁMBITO GEOGRÁFICO, 2024
(Porcentaje)

Ámbito geográfico / Uso de internet	ENAHO 2024 (ago.-nov.)	ENAHO PV		Diferencia Porcentual ENAHOPV - ENAHO	
	Estimación	Estimación	C.V.	Dif. %	Significancia
Total	**88,3**	**92,3**	**0,6**	**4,0**	***
Ámbito Geográfico					
Lima Metropolitana 1/ y Prov. Const. del Callao	88,6	92,1	0,7	3,5	***
Resto de Ciudades 2/	87,4	93,7	0,8	6,3	***

* Diferencia significativa (p < 0,10). ** Diferencia altamente significativa (p < 0,05). *** Diferencia muy altamente significativa (p < 0,01).
Notas: La ENAHO se ejecuta los doce (12) meses del año y sus resultados se publican anualmente. Para garantizar su comparabilidad con la ENAHOPV, se aplicó a la ENAHO los criterios siguientes: (i) usar la muestra de agosto a noviembre del 2024, (ii) considerar las mismas ciudades donde se aplicó la ENAHOPV, (iii) aplicar los mismos procesos de tratamiento de las variables monetarias y (iv) excluir los hogares con miembros del hogar nacidos en Venezuela para centrarse en hogares predominantemente peruanos.
Los resultados con coeficiente de variación mayor al 15%, deben ser considerados referenciales, porque el número de casos en la muestra para este nivel de desagregación no es suficiente.
1/ Incluye los 43 distritos de la provincia de Lima.
2/ Incluye Arequipa, Chiclayo, Chimbote, Ica, Piura, Trujillo y Tumbes.
Fuente: INEI - Encuesta Nacional de Hogares, 2024.
INEI - Encuesta Nacional de Hogares dirigida a la Población Venezolana, 2024.

4.8. Población de 6 y más años que hace uso de internet según dispositivo con el que accedió a internet

En el año 2024, la población venezolana accedió a internet principalmente a través de un celular con plan de datos (49,5%) o sin plan de datos (48,5%). Un menor porcentaje lo hizo mediante una computadora, laptop o tablet (13,1%) y otros dispositivos (1,2%).

Al comparar estos resultados con los de la población peruana, se identificaron diferencias muy altamente significativas. En el uso de computadoras, laptops o tablets, la proporción fue 20,2 puntos porcentuales menor en la población venezolana (13,1%) en comparación con la población peruana (33,3%). En cuanto al uso de celular sin plan de datos, la población venezolana presentó una proporción mayor en 5,5 puntos porcentuales (48,5% frente a 43,0%). Por último, el uso de otros dispositivos fue también menor en la población venezolana (1,2%) respecto a la peruana (13,5%), con una diferencia de 12,3 puntos porcentuales.

GRÁFICO Nº 4.10
CIUDADES DE ESTUDIO: POBLACIÓN DE 6 Y MÁS AÑOS QUE HACE USO DE INTERNET SEGÚN DISPOSITIVO CON EL QUE ACCEDIÓ A INTERNET, 2024
(Porcentaje)

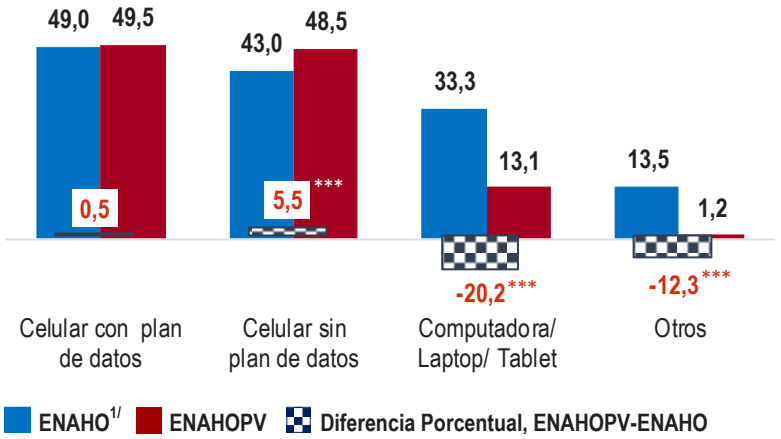

* Diferencia significativa (p < 0,10). ** Diferencia altamente significativa (p < 0,05). *** Diferencia muy altamente significativa (p < 0,01).
1/ ENAHO 2024 (meses agosto – noviembre), correspondiente a la muestra de viviendas de las ocho (8) ciudades de estudio.
Fuente: INEI - Encuesta Nacional de Hogares, 2024.
INEI - Encuesta Nacional de Hogares dirigida a la Población Venezolana, 2024.

CUADRO Nº 4.8
CIUDADES DE ESTUDIO: POBLACIÓN DE 6 Y MÁS AÑOS QUE HACE USO DE INTERNET SEGÚN DISPOSITIVO CON EL QUE ACCEDIÓ A INTERNET Y ÁMBITO GEOGRÁFICO, 2024
(Porcentaje)

Ámbito geográfico / Dispositivo de acceso a internet	ENAHO 2024 (ago.-nov.)	ENAHO PV		Diferencia Porcentual ENAHOPV - ENAHO	
	Estimación	Estimación	C.V.	Dif. %	Significancia
Total					
Computadora/ Laptop/ Tablet	33,3	13,1	5,6	-20,2	***
Celular sin plan de datos	43,0	48,5	2,4	5,5	***
Celular con plan de datos	49,0	49,5	2,3	0,5	
Otro	13,5	1,2	13,5	-12,3	***
Ámbito Geográfico					
Lima Metropolitana 1/ y Prov. Const. del Callao					
Computadora/ Laptop/ Tablet	32,7	13,4	6,4	-19,3	***
Celular sin plan de datos	43,8	47,1	2,9	3,3	
Celular con plan de datos	48,1	51,2	2,5	3,1	
Otro	13,5	0,8	20,9	-12,7	***
Resto de Ciudades 2/					
Computadora/ Laptop/ Tablet	35,1	11,4	8,0	-23,7	***
Celular sin plan de datos	40,2	55,8	2,9	15,6	***
Celular con plan de datos	51,8	41,1	3,8	-10,7	***
Otro	13,7	3,1	14,0	-10,6	***

* Diferencia significativa (p < 0,10). ** Diferencia altamente significativa (p < 0,05). *** Diferencia muy altamente significativa (p < 0,01).
Notas: La ENAHO se ejecuta los doce (12) meses del año y sus resultados se publican anualmente. Para garantizar su comparabilidad con la ENAHOPV, se aplicó a la ENAHO los criterios siguientes: (i) usar la muestra de agosto a noviembre del 2024, (ii) considerar las mismas ciudades donde se aplicó la ENAHOPV, (iii) aplicar los mismos procesos de tratamiento de las variables monetarias y (iv) excluir los hogares con miembros del hogar nacidos en Venezuela para centrarse en hogares predominantemente peruanos.
Los resultados con coeficiente de variación mayor al 15%, deben ser considerados referenciales, porque el número de casos en la muestra para este nivel de desagregación no es suficiente.
1/ Incluye los 43 distritos de la provincia de Lima.
2/ Incluye Arequipa, Chiclayo, Chimbote, Ica, Piura, Trujillo y Tumbes.
Fuente: INEI - Encuesta Nacional de Hogares, 2024.
INEI - Encuesta Nacional de Hogares dirigida a la Población Venezolana, 2024.

4.9. Población de 14 años a más de edad que utilizó computadora, laptop, tablet o similar

En 2024, el 19,7% de la población venezolana utilizó computadora, laptop, tablet o dispositivos similares en las ciudades de estudio, el 19,7% en Lima Metropolitana y la Provincia Constitucional del Callao y el 20,1% en el Resto de ciudades.

Al comparar estos resultados con la población peruana, se identificaron diferencias muy altamente significativas. La proporción de población venezolana que utilizó computadora, laptop, Tablet o dispositivos similares fue 15,9 puntos porcentuales menor (19,7%) respecto de la población peruana (35,6%). En Lima Metropolitana y la Provincia Constitucional del Callao, la proporción de población venezolana fue 15,3 puntos porcentuales menor respecto de la población peruana (19,7% frente a 35,0%). Por último, en el Resto de ciudades, la proporción de población venezolana que usó esos tipos de dispositivos fue 17,4 puntos porcentuales menor respecto de la población peruana (20,1% frente a 37,5%).

GRÁFICO Nº 4.11
CIUDADES DE ESTUDIO: POBLACIÓN DE 14 Y MÁS AÑOS DE EDAD QUE UTILIZÓ COMPUTADORA, LAPTOP, TABLET O SIMILAR SEGÚN ÁMBITO GEOGRÁFICO, 2024
(Porcentaje)

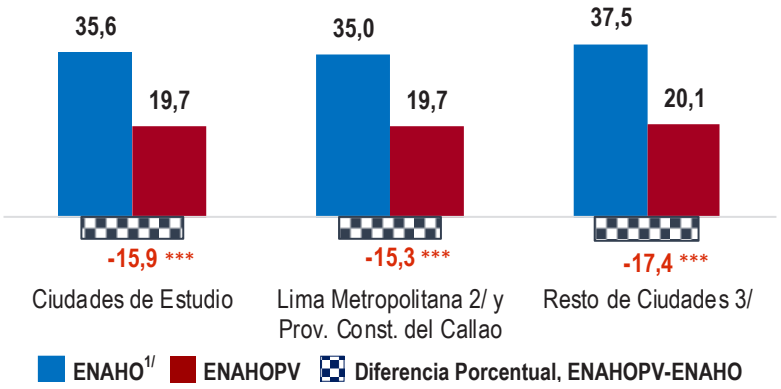

* Diferencia significativa (p < 0,10). ** Diferencia altamente significativa (p < 0,05). *** Diferencia muy altamente significativa (p < 0,01).
1/ ENAHO 2024 (meses agosto – noviembre), correspondiente a la muestra de viviendas de las ocho (8) ciudades de estudio.
2/ Incluye los 43 distritos de la provincia de Lima.
3/ Incluye Arequipa, Chiclayo, Chimbote, Ica, Piura, Trujillo, Tumbes.
Fuente: INEI - Encuesta Nacional de Hogares, 2024.
INEI - Encuesta Nacional de Hogares dirigida a la Población Venezolana, 2024.

CUADRO Nº 4.9
CIUDADES DE ESTUDIO: POBLACIÓN DE 14 Y MÁS AÑOS DE EDAD QUE UTILIZÓ COMPUTADORA, LAPTOP, TABLET O SIMILAR SEGÚN ÁMBITO GEOGRÁFICO, 2024
(Porcentaje)

Ámbito geográfico / Usó PC/Laptop/Tablet o similar	ENAHO 2024 (ago.-nov.)	ENAHO PV		Diferencia Porcentual ENAHOPV - ENAHO	
	Estimación	Estimación	C.V.	Dif. %	Significancia
Nacional	**35,6**	**19,7**	**4,2**	**-15,9 *****	
Ámbito Geográfico					
Lima Metropolitana 1/ y Prov. Const. del Callao	35,0	19,7	4,9	-15,3 ***	
Resto de Ciudades 2/	37,5	20,1	5,9	-17,4 ***	

* Diferencia significativa (p < 0,10). ** Diferencia altamente significativa (p < 0,05). *** Diferencia muy altamente significativa (p < 0,01).
Notas: La ENAHO se ejecuta los doce (12) meses del año y sus resultados se publican anualmente. Para garantizar su comparabilidad con la ENAHOPV, se aplicó a la ENAHO los criterios siguientes: (i) usar la muestra de agosto a noviembre del 2024, (ii) considerar las mismas ciudades donde se aplicó la ENAHOPV, (iii) aplicar los mismos procesos de tratamiento de las variables monetarias y (iv) excluir los hogares con miembros del hogar nacidos en Venezuela para centrarse en hogares predominantemente peruanos.
Los resultados con coeficiente de variación mayor al 15%, deben ser considerados referenciales, porque el número de casos en la muestra para este nivel de desagregación no es suficiente.
1/ Incluye los 43 distritos de la provincia de Lima.
2/ Incluye Arequipa, Chiclayo, Chimbote, Ica, Piura, Trujillo y Tumbes.
Fuente: INEI - Encuesta Nacional de Hogares, 2024.
INEI - Encuesta Nacional de Hogares dirigida a la Población Venezolana, 2024.

4.10. Población de 14 y más años de edad que utilizó computadora, laptop, tablet o similar según competencias adquiridas

En el 2024, de la población venezolana en total, el 83,8% utilizó una computadora, laptop, tablet o dispositivos similares para enviar correos electrónicos (e-mails) con archivos adjuntos (por ejemplo, documentos, fotos, videos), el 82,4% para copiar o mover un archivo o carpeta, el 79,6% para utilizar herramientas de copiar y pegar para duplicar o mover información dentro de un documento, el 62,6% para transferir archivos entre computadora y otros dispositivos, el 52,0% para crear presentaciones electrónicas con programas (Power Point, Prezi, etc.) para crear presentaciones (incluyendo texto, imágenes, sonido, video o tabla), el 47,8% para utilizar fórmulas aritméticas básicas en una hoja de cálculo (Excel), el 42,3%

para conectar e instalar nuevos dispositivos (por ejemplo, modem, cámara, impresora), el 39,0% para encontrar, descargar, instalar y configurar software y el 17,6% para redactar un programa informático mediante el uso de lenguaje de programación especializado u otros.

Al comparar con la población peruana, nos encontramos que la población venezolana que utiliza una computadora, laptop, tablet o dispositivos similares para copiar o mover un archivo o carpeta (82,4%), es menor a la población peruana (93,3%), con una diferencia muy altamente significativa de 10,9 puntos porcentuales. Asimismo, la población venezolana que lo utiliza para usar herramientas de copiar y pegar para duplicar o mover información dentro de un documento (79,6%) tiene menor porcentaje a la población peruana (92,6%), con una diferencia muy altamente significativa de 13,0 puntos porcentuales.

Esto se mantiene en las otras razones para utilizar una computadora, laptop, tablet o dispositivos similares, como: enviar correos electrónicos (e-mails) con archivos adjuntos (por ejemplo, documentos, fotos, videos), utilizar fórmulas aritméticas básicas en una hoja de cálculo (Excel), conectar e instalar nuevos dispositivos (por ejemplo, modem, cámara, impresora), encontrar, descargar, instalar y configurar software, crear presentaciones electrónicas con programas (Power Point, Prezi, etc.) para crear presentaciones (incluyendo texto, imágenes, sonido, video o tabla) y transferir archivos entre computadora y otros dispositivos; en los cuales, la población venezolana es menor a la población peruana, con una diferencia muy altamente significativa en todas las razones mencionadas.

GRÁFICO Nº 4.12
CIUDADES DE ESTUDIO: POBLACIÓN DE 14 Y MÁS AÑOS DE EDAD QUE UTILIZÓ COMPUTADORA, LAPTOP, TABLET O SIMILAR SEGÚN COMPETENCIAS ADQUIRIDAS, 2024
(Porcentaje)

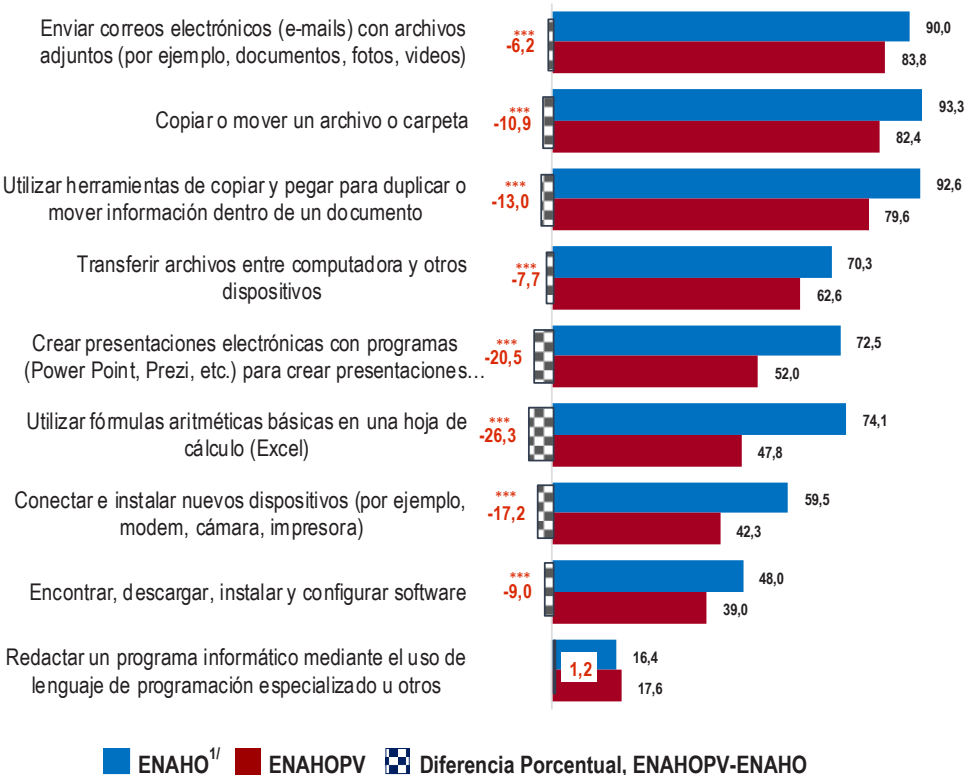

* Diferencia significativa (p < 0,10). ** Diferencia altamente significativa (p < 0,05). *** Diferencia muy altamente significativa (p < 0,01).
1/ ENAHO 2024 (meses agosto – noviembre), correspondiente a la muestra de viviendas de las ocho (8) ciudades de estudio.
Fuente: INEI - Encuesta Nacional de Hogares, 2024.
INEI - Encuesta Nacional de Hogares dirigida a la Población Venezolana, 2024.

CUADRO Nº 4.10
CIUDADES DE ESTUDIO: POBLACIÓN DE 14 Y MÁS AÑOS DE EDAD QUE UTILIZÓ COMPUTADORA, LAPTOP, TABLET O SIMILAR SEGÚN COMPETENCIAS ADQUIRIDAS Y ÁMBITO GEOGRÁFICO, 2024
(Porcentaje)

Ámbito geográfico / Competencia adquirida	ENAHO 2024 (ago.-nov.)	ENAHO PV		Diferencia Porcentual ENAHOPV - ENAHO	
	Estimación	Estimación	C.V.	Dif. %	Signifi-cancia
Total					
Copiar o mover un archivo o carpeta	93,3	82,4	1,7	-10,9	***
Utilizar herramientas de copiar y pegar para duplicar o mover información dentro de un documento	92,6	79,6	2,0	-13,0	***
Enviar correos electrónicos (e-mails) con archivos adjuntos (por ejemplo, documentos, fotos, videos)	90,0	83,8	1,7	-6,2	***
Utilizar fórmulas aritméticas básicas en una hoja de cálculo (Excel)	74,1	47,8	4,5	-26,3	***
Conectar e instalar nuevos dispositivos (por ejemplo, modem, cámara, impresora)	59,5	42,3	5,0	-17,2	***
Encontrar, descargar, instalar y configurar software	48,0	39,0	5,0	-9,0	***
Crear presentaciones electrónicas con programas (Power Point, Prezi, etc.) para crear presentaciones (incluyendo texto, imágenes, sonido, video o tabla)	72,5	52,0	4,1	-20,5	***
Transferir archivos entre computadora y otros dispositivos	70,3	62,6	3,1	-7,7	***
Redactar un programa informático mediante el uso de lenguaje de programación especializado u otros	16,4	17,6	9,1	1,2	
Ámbito Geográfico					
Lima Metropolitana 1/ y Prov. Const. del Callao					
Copiar o mover un archivo o carpeta	93,6	83,7	1,9	-9,9	***
Utilizar herramientas de copiar y pegar para duplicar o mover información dentro de un documento	93,1	80,0	2,3	-13,1	***
Enviar correos electrónicos (e-mails) con archivos adjuntos (por ejemplo, documentos, fotos, videos)	91,5	85,2	1,9	-6,3	***
Utilizar fórmulas aritméticas básicas en una hoja de cálculo (Excel)	74,9	47,4	5,3	-27,5	***
Conectar e instalar nuevos dispositivos (por ejemplo, modem, cámara, impresora)	61,5	42,1	5,9	-19,4	***
Encontrar, descargar, instalar y configurar software	50,7	38,3	5,9	-12,4	***
Crear presentaciones electrónicas con programas (Power Point, Prezi, etc.) para crear presentaciones (incluyendo texto, imágenes, sonido, video o tabla)	72,5	52,4	4,7	-20,1	***
Transferir archivos entre computadora y otros dispositivos	67,7	62,7	3,6	-5,0	
Redactar un programa informático mediante el uso de lenguaje de programación especializado u otros	18,5	17,5	10,7	-1,0	
Resto de Ciudades 2/					
Copiar o mover un archivo o carpeta	92,4	75,7	3,3	-16,7	***
Utilizar herramientas de copiar y pegar para duplicar o mover información dentro de un documento	91,2	77,9	3,1	-13,3	***
Enviar correos electrónicos (e-mails) con archivos adjuntos (por ejemplo, documentos, fotos, videos)	85,4	76,8	3,1	-8,6	***
Utilizar fórmulas aritméticas básicas en una hoja de cálculo (Excel)	71,7	49,8	5,5	-21,9	***
Conectar e instalar nuevos dispositivos (por ejemplo, modem, cámara, impresora)	53,2	43,7	6,3	-9,5	***
Encontrar, descargar, instalar y configurar software	39,7	42,7	6,1	3,0	
Crear presentaciones electrónicas con programas (Power Point, Prezi, etc.) para crear presentaciones (incluyendo texto, imágenes, sonido, video o tabla)	72,6	50,1	5,2	-22,5	***
Transferir archivos entre computadora y otros dispositivos	78,1	62,1	4,1	-16,0	***
Redactar un programa informático mediante el uso de lenguaje de programación especializado u otros	9,8	18,2	11,3	8,4	***

* Diferencia significativa (p < 0,10). ** Diferencia altamente significativa (p < 0,05). *** Diferencia muy altamente significativa (p < 0,01).
Notas: La ENAHO se ejecuta los doce (12) meses del año y sus resultados se publican anualmente. Para garantizar su comparabilidad con la ENAHOPV, se aplicó a la ENAHO los criterios siguientes: (i) usar la muestra de agosto a noviembre del 2024, (ii) considerar las mismas ciudades donde se aplicó la ENAHOPV, (iii) aplicar los mismos procesos de tratamiento de las variables monetarias y (iv) excluir los hogares con miembros del hogar nacidos en Venezuela para centrarse en hogares predominantemente peruanos.
Los resultados con coeficiente de variación mayor al 15%, deben ser considerados referenciales, porque el número de casos en la muestra para este nivel de desagregación no es suficiente.
1/ Incluye los 43 distritos de la provincia de Lima.
2/ Incluye Arequipa, Chiclayo, Chimbote, Ica, Piura, Trujillo y Tumbes.
Fuente: INEI - Encuesta Nacional de Hogares, 2024.
INEI - Encuesta Nacional de Hogares dirigida a la Población Venezolana, 2024.

4.11. Ubicación de la Institución Educativa o Colegio o Instituto Superior o Universidad a la que la población asiste

En el año 2024, el 93,9% de la población venezolana que asistió a una institución educativa (colegio, instituto superior o universidad) lo hizo dentro de su mismo distrito de residencia, mientras que el 6,1% asistió a una institución ubicada en otro distrito.

Al comparar estos resultados con los de la población peruana, se observó que la proporción de la población venezolana que estudió en su mismo distrito fue mayor en 21,4 puntos porcentuales (93,9% frente a 72,5%), diferencia muy altamente significativa. Por el contrario, la asistencia a instituciones ubicadas en otros

distritos fue menor en la población venezolana (6,1%) frente a la peruana (27,5%), también con una diferencia muy altamente significativa de 21,4 puntos porcentuales.

GRÁFICO Nº 4.13
CIUDADES DE ESTUDIO: UBICACIÓN DE INSTITUCIÓN EDUCATIVA O COLEGIO O INSTITUTO SUPERIOR O UNIVERSITARIA A LA QUE LA POBLACIÓN ASISTE, 2024
(Distribución porcentual)

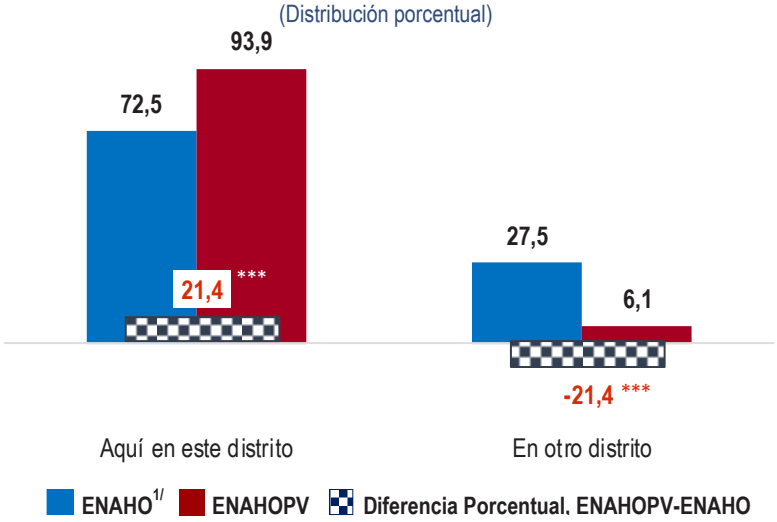

* Diferencia significativa (p < 0,10). ** Diferencia altamente significativa (p < 0,05). *** Diferencia muy altamente significativa (p < 0,01).
1/ ENAHO 2024 (meses agosto – noviembre), correspondiente a la muestra de viviendas de las ocho (8) ciudades de estudio.
Fuente: INEI - Encuesta Nacional de Hogares, 2024.
INEI - Encuesta Nacional de Hogares dirigida a la Población Venezolana, 2024.

CUADRO Nº 4.11
CIUDADES DE ESTUDIO: UBICACIÓN DE INSTITUCIÓN EDUCATIVA O COLEGIO O INSTITUTO SUPERIOR O UNIVERSITARIA A LA QUE LA POBLACIÓN ASISTE SEGÚN ÁMBITO GEOGRÁFICO, 2024
(Distribución porcentual)

Ámbito geográfico / Ubicación centro de estudios	ENAHO 2024 (ago.-nov.)	ENAHO PV		Diferencia Porcentual ENAHOPV - ENAHO	
	Estimación	Estimación	C.V.	Dif. %	Significancia
Total	**100,0**	**100,0**			
En otro distrito	27,5	6,1	11,2	-21,4 ***	
Aquí en este distrito	72,5	93,9	0,7	21,4 ***	
Ámbito Geográfico					
Lima Metropolitana 1/ y Prov. Const. del Callao	**100,0**	**100,0**			
En otro distrito	25,4	6,0	13,3	-19,4 ***	
Aquí en este distrito	74,6	94,0	0,8	19,4 ***	
Resto de Ciudades 2/	**100,0**	**100,0**			
En otro distrito	34,2	6,4	16,5	-27,8 ***	
Aquí en este distrito	65,8	93,6	1,1	27,8 ***	

* Diferencia significativa (p < 0,10). ** Diferencia altamente significativa (p < 0,05). *** Diferencia muy altamente significativa (p < 0,01).
Notas: La ENAHO se ejecuta los doce (12) meses del año y sus resultados se publican anualmente. Para garantizar su comparabilidad con la ENAHOPV, se aplicó a la ENAHO los criterios siguientes: (i) usar la muestra de agosto a noviembre del 2024, (ii) considerar las mismas ciudades donde se aplicó la ENAHOPV, (iii) aplicar los mismos procesos de tratamiento de las variables monetarias y (iv) excluir los hogares con miembros del hogar nacidos en Venezuela para centrarse en hogares predominantemente peruanos.
Los resultados con coeficiente de variación mayor al 15%, deben ser considerados referenciales, porque el número de casos en la muestra para este nivel de desagregación no es suficiente.
1/ Incluye los 43 distritos de la provincia de Lima.
2/ Incluye Arequipa, Chiclayo, Chimbote, Ica, Piura, Trujillo y Tumbes.
Fuente: INEI - Encuesta Nacional de Hogares, 2024.
INEI - Encuesta Nacional de Hogares dirigida a la Población Venezolana, 2024.

4.12. Población de 18 años a más de edad según la Carrera Universitaria que Estudió

En 2024, entre la población venezolana con estudios universitarios, el 22,8% estudió Educación, el 21,4% Ciencias Administrativas y Comerciales, el 18,8% Ingeniería, Industrias y Construcción, el 12,7% Ciencias de la Salud, el 7,1% Letras, el 6,2% Otras carreras, el 5,8% Ciencias Económicas y Contables, y el 5,3% Derecho y Ciencias Políticas.

Al comparar estos resultados con los registrados por la población peruana, se observa que una mayor proporción de personas venezolanas estudió carreras de Educación (22,8% frente a 12,7%), con una diferencia muy altamente significativa de 10,1 puntos porcentuales. También se registraron proporciones mayores en la población venezolana en las carreras de Ciencias Administrativas y Comerciales (21,4% frente a 16,7%), con una diferencia altamente significativa de 4,7 puntos porcentuales; Ciencias de la Salud (12,7% frente a 9,7%), con una diferencia de 3,0 puntos porcentuales; y Otras carreras (6,2% frente a 4,1%), con una diferencia de 2,1 puntos porcentuales, ambas también altamente significativas.

En contraste, la población venezolana presentó proporciones menores que la peruana en las carreras de Ingeniería, Industrias y Construcción (18,8%), Letras (7,1%), Ciencias Económicas y Contables (5,8%) y Derecho y Ciencias Políticas (5,3%), diferencias que fueron muy altamente significativas en todos los casos.

GRÁFICO Nº 4.14
CIUDADES DE ESTUDIO: POBLACIÓN DE 18 A MÁS AÑOS DE EDAD SEGÚN LA CARRERA UNIVERSITARIA QUE ESTUDIÓ, 2024
(Distribución porcentual)

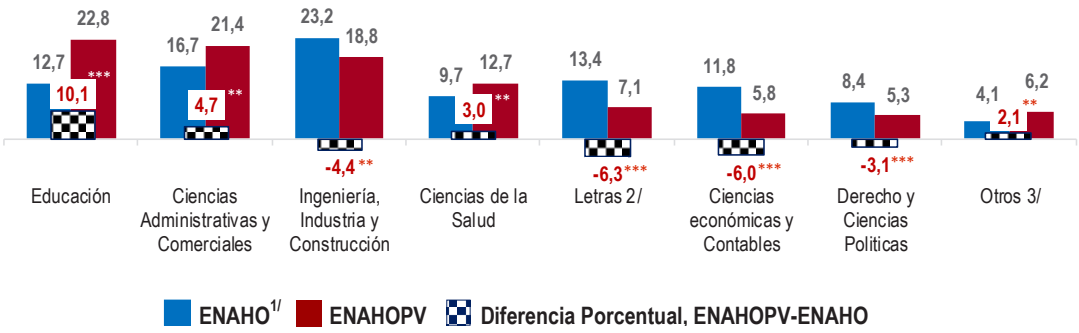

* Diferencia significativa (p < 0,10). ** Diferencia altamente significativa (p < 0,05). *** Diferencia muy altamente significativa (p < 0,01).
1/ ENAHO 2024 (meses agosto – noviembre), correspondiente a la muestra de viviendas de las ocho (8) ciudades de estudio.
2/ Incluye Humanidades y Artes, Servicios Sociales y del Comportamiento, Ciencias de la Comunicación.
3/ Incluye Ciencias Naturales, Exactas y de la Computación, Agropecuaria y Veterinaria, Fuerzas Armadas y Policiales.
Fuente: INEI - Encuesta Nacional de Hogares, 2024.
INEI - Encuesta Nacional de Hogares dirigida a la Población Venezolana, 2024.

Al comparar los niveles educativos alcanzados con los registrados por la población venezolana en ENPOVE 2022, se identificó un incremento altamente significativo de 3,9 puntos porcentuales en la proporción que estudió carreras de Educación (de 18,9% a 22,8%). Asimismo, la preferencia por las carreras de Ciencias de la Salud mostró un crecimiento significativo de 2,6 puntos porcentuales (de 10,1% a 12,7%). En contraste, las carreras de Ingeniería, Industria y Construcción presentaron una disminución altamente significativa de 4,0 puntos porcentuales (de 22,8% a 18,8%).

GRÁFICO Nº 4.15
CIUDADES DE ESTUDIO: POBLACIÓN VENEZOLANA DE 18 A MÁS AÑOS DE EDAD SEGÚN LA CARRERA UNIVERSITARIA QUE ESTUDIÓ, 2022 Y 2024
(Distribución porcentual)

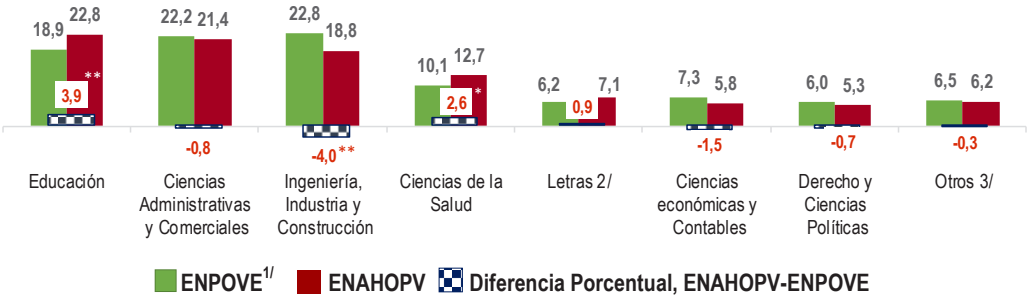

* Diferencia significativa (p < 0,10). ** Diferencia altamente significativa (p < 0,05). *** Diferencia muy altamente significativa (p < 0,01).
1/ ENPOVE 2022 (meses febrero y marzo), correspondiente a la muestra de viviendas de las 8 ciudades de estudio.
2/ Incluye Humanidades y Artes, Servicios Sociales y del Comportamiento, Ciencias de la Comunicación.
3/ Incluye Ciencias Naturales, Exactas y de la Computación, Agropecuaria y Veterinaria, Fuerzas Armadas y Policiales.
Fuente: INEI - Encuesta Dirigida a la Población Venezolana que Reside en el País, 2022.
INEI - Encuesta Nacional de Hogares dirigida a la Población Venezolana, 2024.

CUADRO Nº 4.12
CIUDADES DE ESTUDIO: POBLACIÓN DE 18 A MÁS AÑOS DE EDAD SEGÚN LA CARRERA UNIVERSITARIA QUE ESTUDIÓ, 2022 Y 2024
(Distribución porcentual)

Ámbito geográfico / Carrera Universitaria	ENPOVE 2022	ENAHO 2024 (ago.-nov.)	ENAHO PV		Diferencia Porcentual ENAHOPV - ENAHO		Diferencia Porcentual ENAHOPV - ENPOVE 2022	
	Estimación	Estimación	Estimación	C.V.	Dif. %	Significancia	Dif. %	Significancia
Total	**100,0**	**100,0**	**100,0**					
Educación	18,9	12,7	22,8	6,2	10,1	***	3,9	**
Letras 1/	6,2	13,4	7,1	12,3	-6,3	***	0,9	
Ciencias Administrativas y Comerciales	22,2	16,7	21,4	6,9	4,7	**	-0,8	
Ciencias económicas y Contables	7,3	11,8	5,8	14,5	-6,0	***	-1,5	
Derecho y Ciencias Políticas	6,0	8,4	5,3	14,1	-3,1	***	-0,7	
Ingeniería, Industria y Construcción	22,8	23,2	18,8	7,3	-4,4	**	-4,0	**
Ciencias de la Salud	10,1	9,7	12,7	9,1	3,0	**	2,6	*
Otros 2/	6,5	4,1	6,2	13,8	2,1	**	-0,3	

* Diferencia significativa (p < 0,10). ** Diferencia altamente significativa (p < 0,05). *** Diferencia muy altamente significativa (p < 0,01).
Notas: La ENAHO se ejecuta los doce (12) meses del año y sus resultados se publican anualmente. Para garantizar su comparabilidad con la ENAHOPV, se aplicó a la ENAHO los criterios siguientes: (i) usar la muestra de agosto a noviembre del 2024, (ii) considerar las mismas ciudades donde se aplicó la ENAHOPV, (iii) aplicar los mismos procesos de tratamiento de las variables monetarias y (iv) excluir los hogares con miembros del hogar nacidos en Venezuela para centrarse en hogares predominantemente peruanos.
ENPOVE 2022 (meses febrero y marzo), correspondiente a la muestra de viviendas de las 8 ciudades de estudio.
Los resultados con coeficiente de variación mayor al 15%, deben ser considerados referenciales, porque el número de casos en la muestra para este nivel de desagregación no es suficiente.
Incluye la carrera estudiada en Venezuela o en Perú.
1/ Incluye Humanidades y Artes, Servicios Sociales y del Comportamiento, Ciencias de la Comunicación.
2/ Incluye Ciencias Naturales, Exactas y de la Computación, Agropecuaria y Veterinaria, Fuerzas Armadas y Policiales.
Fuente: INEI - Encuesta Dirigida a la Población Venezolana que Reside en el País, 2022.
INEI - Encuesta Nacional de Hogares, 2024.
INEI - Encuesta Nacional de Hogares dirigida a la Población Venezolana, 2024.

4.13. Población de 18 a más años según la Carrera Técnica que Estudió

En el año 2024, entre la población venezolana que cursó una carrera técnica, el 31,9% estudió Ciencias Administrativas y Comerciales, el 20,3% Ingeniería, Industria y Construcción, el 16,2% otras carreras, el 15,9% Ciencias de la Salud y el 15,7% Letras.

En comparación con la población peruana, la proporción de personas venezolanas que estudió carreras técnicas en Ciencias Administrativas y Comerciales fue mayor (31,9% frente a 26,1%), con una diferencia altamente significativa de 5,8 puntos porcentuales. En contraste, las personas que cursaron Ciencias de la

Salud representaron una menor proporción en la población venezolana (15,9%) en comparación con la peruana (20,9%), diferencia también altamente significativa de 5,0 puntos porcentuales. De igual forma, quienes estudiaron otras carreras fueron menos en la población venezolana (16,2%) respecto a la peruana (20,2%), con una diferencia significativa de 4,0 puntos porcentuales.

GRÁFICO Nº 4.16
CIUDADES DE ESTUDIO: POBLACIÓN DE 18 A MÁS AÑOS DE EDAD SEGÚN LA CARRERA TÉCNICA QUE ESTUDIÓ, 2024
(Distribución porcentual)

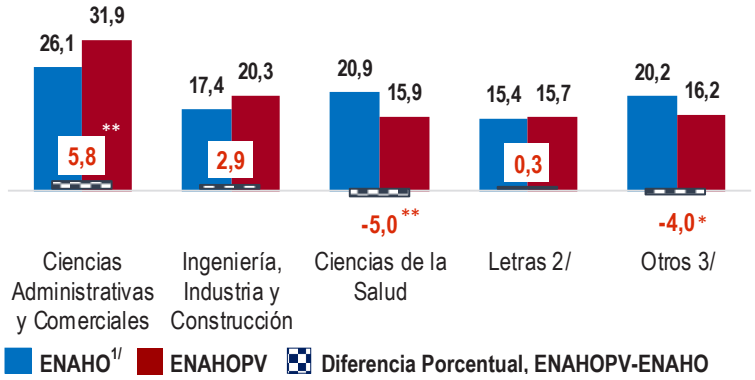

* Diferencia significativa (p < 0,10). ** Diferencia altamente significativa (p < 0,05). *** Diferencia muy altamente significativa (p < 0,01).
1/ ENAHO 2024 (meses agosto – noviembre), correspondiente a la muestra de viviendas de las ocho (8) ciudades de estudio.
2/ Incluye Educación, Humanidades y Artes, Servicios Sociales y del Comportamiento, Ciencias de la Comunicación.
3/ Incluye Ciencias económicas y Contables, Derecho y Ciencias Políticas, Ciencias Naturales, Exactas y de la Computación, Agropecuaria, Fuerzas Armadas y Policiales, Turismo y Tratamiento de Belleza y Peluquería.
Fuente: INEI - Encuesta Nacional de Hogares, 2024.
INEI - Encuesta Nacional de Hogares dirigida a la Población Venezolana, 2024.

Al comparar estos resultados con los observados en ENPOVE 2022, destacó un incremento muy altamente significativo de 5,4 puntos porcentuales en la proporción de personas que estudiaron carreras técnicas en Ciencias de la Salud (de 10,5% a 15,9%). En contraste, se registraron disminuciones en las carreras agrupadas como “Otros”, con una reducción muy altamente significativa de 6,8 puntos porcentuales (de 23,0% a 16,2%), así como en Ingeniería, Industria y Construcción, cuya participación disminuyó en 3,1 puntos porcentuales (de 23,4% a 20,3%).

GRÁFICO Nº 4.17
CIUDADES DE ESTUDIO: POBLACIÓN VENEZOLANA DE 18 A MÁS AÑOS DE EDAD SEGÚN LA CARRERA TÉCNICA QUE ESTUDIÓ, 2022 Y 2024
(Distribución porcentual)

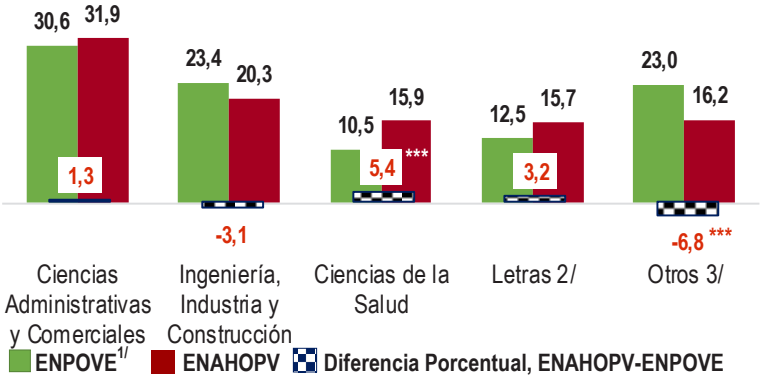

* Diferencia significativa (p < 0,10). ** Diferencia altamente significativa (p < 0,05). *** Diferencia muy altamente significativa (p < 0,01).
1/ ENPOVE 2022 (meses febrero y marzo), correspondiente a la muestra de viviendas de las 8 ciudades de estudio.
2/ Incluye Educación, Humanidades y Artes, Servicios Sociales y del Comportamiento, Ciencias de la Comunicación.
3/ Incluye Ciencias económicas y Contables, Derecho y Ciencias Políticas, Ciencias Naturales, Exactas y de la Computación, Agropecuaria, Fuerzas Armadas y Policiales, Turismo y Tratamiento de Belleza y Peluquería.
Fuente: INEI - Encuesta Dirigida a la Población Venezolana que Reside en el País, 2022.
INEI - Encuesta Nacional de Hogares dirigida a la Población Venezolana, 2024.

CUADRO Nº 4.13
CIUDADES DE ESTUDIO: POBLACIÓN DE 18 A MÁS AÑOS DE EDAD SEGÚN LA CARRERA TÉCNICA QUE ESTUDIÓ, 2022 Y 2024
(Distribución porcentual)

Ámbito geográfico / Carrera Técnica	ENPOVE 2022	ENAHO 2024 (ago.-nov.)	ENAHO PV		Diferencia Porcentual ENAHOPV - ENAHO		Diferencia Porcentual ENAHOPV - ENPOVE 2022	
	Estimación	Estimación	Estimación	C.V.	Dif. %	Signifi-cancia	Dif. %	Signifi-cancia
Total	**100,0**	**100,0**	**100,0**					
Letras 1/	12,5	15,4	15,7	10,5	0,3		3,2	
Ciencias Administrativas y Comerciales	30,6	26,1	31,9	6,9	5,8	**	1,3	
Ingeniería, Industria y Construcción	23,4	17,4	20,3	8,5	2,9		-3,1	
Ciencias de la Salud	10,5	20,9	15,9	10,4	-5,0	**	5,4	***
Otros 2/	23,0	20,2	16,2	9,7	-4,0	*	-6,8	***

* Diferencia significativa (p < 0,10). ** Diferencia altamente significativa (p < 0,05). *** Diferencia muy altamente significativa (p < 0,01).

Notas: La ENAHO se ejecuta los doce (12) meses del año y sus resultados se publican anualmente. Para garantizar su comparabilidad con la ENAHOPV, se aplicó a la ENAHO los criterios siguientes: (i) usar la muestra de agosto a noviembre del 2024, (ii) considerar las mismas ciudades donde se aplicó la ENAHOPV, (iii) aplicar los mismos procesos de tratamiento de las variables monetarias y (iv) excluir los hogares con miembros del hogar nacidos en Venezuela para centrarse en hogares predominantemente peruanos.

ENPOVE 2022 (meses febrero y marzo), correspondiente a la muestra de viviendas de las 8 ciudades de estudio.

Los resultados con coeficiente de variación mayor al 15%, deben ser considerados referenciales, porque el número de casos en la muestra para este nivel de desagregación no es suficiente.

Incluye la carrera estudiada en Venezuela o en Perú.

1/ Incluye Educación, Humanidades y Artes, Servicios Sociales y del Comportamiento, Ciencias de la Comunicación.

2/ Incluye Ciencias económicas y Contables, Derecho y Ciencias Políticas, Ciencias Naturales, Exactas y de la Computación, Agropecuaria, Fuerzas Armadas y Policiales, Turismo y Tratamiento de Belleza y Peluquería.

Fuente: INEI - Encuesta Dirigida a la Población Venezolana que Reside en el País, 2022.
INEI - Encuesta Nacional de Hogares, 2024.
INEI - Encuesta Nacional de Hogares dirigida a la Población Venezolana, 2024.

En el anexo estadístico (capítulo X), se detallan las carreras universitarias y técnicas estudiadas en Venezuela.

Capítulo V

Características de salud

V. CARACTERÍSTICAS DE SALUD

La presente sección examina las principales características de acceso y uso de servicios de salud de la población venezolana residente en las ciudades de estudio. El análisis aborda aspectos como la afiliación al sistema de aseguramiento, la forma en que se atienden los problemas de salud y las razones que limitan el acceso a establecimientos formales, incorporando comparaciones directas con la población peruana.

Los resultados muestran que persisten brechas relevantes en aseguramiento y en el uso de servicios públicos de salud por parte de la población venezolana, a pesar del incremento del número de atenciones en el distrito. Las diferencias evidencian barreras económicas, administrativas y de confianza que condicionan el acceso oportuno.

Las barreras identificadas constituyen un insumo fundamental para comprender las necesidades actuales de esta población y orientar intervenciones que reduzcan brechas de acceso y promuevan la integración efectiva a los servicios públicos.

En el anexo estadístico (capítulo X) se presenta la información estadística con desagregación por género, ciclo de vida y nivel educativo.

5.1 Discapacidad o limitación permanente

En el año 2024, el 4,5% de la población venezolana presentó algún tipo de discapacidad o limitación permanente, proporción inferior a la registrada por la población peruana (5,4%). Esta diferencia resultó altamente significativa (0,9 punto porcentual).

Al analizar los resultados por ámbito geográfico, se observa que en Lima Metropolitana y la Provincia Constitucional del Callao, este indicador no presentó diferencias estadísticamente significativas entre ambas poblaciones. Por el contrario, el Resto de ciudades, la proporción de población venezolana con algún tipo de discapacidad o limitación permanente (3,5%) fue menor que la de la población peruana (5,7%), siendo esta diferencia muy altamente significativa (2,2 puntos porcentuales).

GRÁFICO Nº 5.1
CIUDADES DE ESTUDIO: POBLACIÓN CON ALGÚN TIPO DE DISCAPACIDAD O LIMITACIÓN PERMANENTE SEGÚN ÁMBITO GEOGRÁFICO, 2024
(Porcentaje)

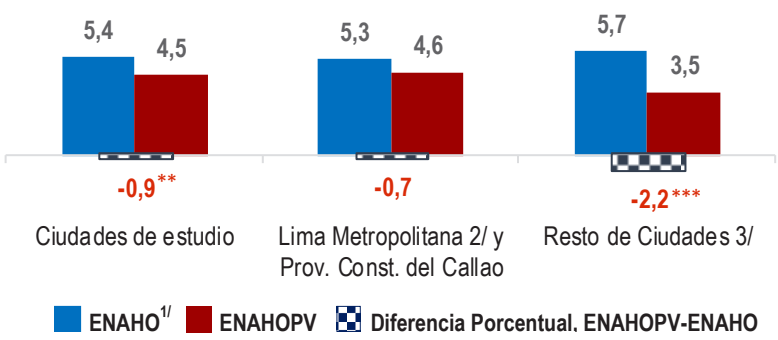

* Diferencia significativa (p < 0,10). ** Diferencia altamente significativa (p < 0,05). *** Diferencia muy altamente significativa (p < 0,01).
1/ ENAHO 2024 (meses agosto – noviembre), correspondiente a la muestra de viviendas de las ocho (8) ciudades de estudio.
2/ Incluye los 43 distritos de la provincia de Lima.
3/ Incluye Arequipa, Chiclayo, Chimbote, Ica, Piura, Trujillo y Tumbes.
Fuente: INEI - Encuesta Nacional de Hogares, 2024.
INEI - Encuesta Nacional de Hogares dirigida a la Población Venezolana, 2024.

Al comparar los resultados con los registrados por la población venezolana en el año 2022, se observa un incremento de 2,5 puntos porcentuales, estadísticamente muy altamente significativo, en la proporción de personas con discapacidad o limitación permanente en el total de ciudades.

De la misma manera, se registra un incremento en el ámbito geográfico de Lima Metropolitana y Provincia Constitucional del Callao y el Resto de ciudades, muy altamente significativo en ambos casos, de 2,6 y 1,5 puntos porcentuales, respectivamente.

GRÁFICO Nº 5.2
CIUDADES DE ESTUDIO: POBLACIÓN VENEZOLANA CON ALGÚN TIPO DE DISCAPACIDAD O LIMITACIÓN PERMANENTE SEGÚN ÁMBITO GEOGRÁFICO, 2022 Y 2024
(Porcentaje)

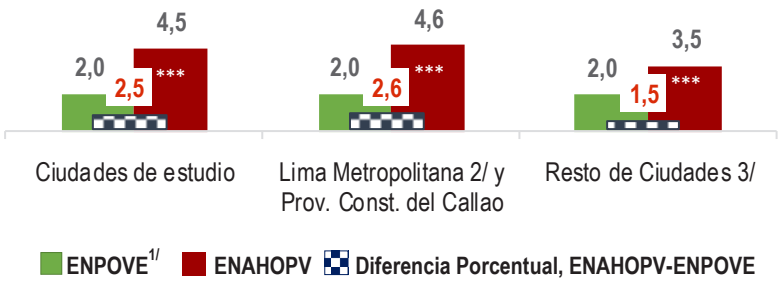

* Diferencia significativa (p < 0,10). ** Diferencia altamente significativa (p < 0,05). *** Diferencia muy altamente significativa (p < 0,01).
1/ ENPOVE 2022 (meses febrero y marzo), correspondiente a la muestra de viviendas de las 8 ciudades de estudio.
2/ Incluye los 43 distritos de la provincia de Lima.
3/ Incluye Arequipa, Chiclayo, Chimbote, Ica, Piura, Trujillo y Tumbes.
Fuente: INEI - Encuesta dirigida a la Población Venezolana que Reside en el País, 2022.
INEI - Encuesta Nacional de Hogares dirigida a la Población Venezolana, 2024.

CUADRO Nº 5.1
CIUDADES DE ESTUDIO: POBLACIÓN CON ALGÚN TIPO DE DISCAPACIDAD O LIMITACIÓN PERMANENTE SEGÚN ÁMBITO GEOGRÁFICO, 2022 Y 2024
(Porcentaje)

Ámbito geográfico	ENPOVE 2022	ENAHO 2024 (ago.-nov.)	ENAHO PV		Diferencia Porcentual ENAHOPV - ENAHO		Diferencia Porcentual ENAHOPV - ENPOVE 2022	
	Estimación	Estimación	Estimación	C.V.	Dif. %	Significancia	Dif. %	Significancia
Total	**2,0**	**5,4**	**4,5**	**7,2**	**-0,9**	**	**2,5**	***
Lima Metropolitana 1/ y Prov. Const. del Callao	2,0	5,3	4,6	8,1	-0,7		2,6	***
Resto de Ciudades 2/	2,0	5,7	3,5	10,4	-2,2	***	1,5	***

* Diferencia significativa (p < 0,10). ** Diferencia altamente significativa (p < 0,05). *** Diferencia muy altamente significativa (p < 0,01).
Notas: La ENAHO se ejecuta los doce (12) meses del año y sus resultados se publican anualmente. Para garantizar su comparabilidad con la ENAHOPV, se aplicó a la ENAHO los criterios siguientes: (i) usar la muestra de agosto a noviembre del 2024, (ii) considerar las mismas ciudades donde se aplicó la ENAHOPV, (iii) aplicar los mismos procesos de tratamiento de las variables monetarias y (iv) excluir los hogares con miembros del hogar nacidos en Venezuela para centrarse en hogares predominantemente peruanos.
ENPOVE 2022 (meses febrero y marzo), correspondiente a la muestra de viviendas de las 8 ciudades de estudio.
Los resultados con coeficiente de variación mayor al 15%, deben ser considerados referenciales, porque el número de casos en la muestra para este nivel de desagregación no es suficiente.
1/ Incluye los 43 distritos de la provincia de Lima.
2/ Incluye Arequipa, Chiclayo, Chimbote, Ica, Piura, Trujillo y Tumbes.
Fuente: INEI - Encuesta dirigida a la Población Venezolana que Reside en el País, 2022.
INEI - Encuesta Nacional de Hogares, 2024.
INEI - Encuesta Nacional de Hogares dirigida a la Población Venezolana, 2024.

5.2 Problema de salud crónico

En el año 2024, el 23,3% de la población venezolana en las ciudades de estudio, así como en Lima Metropolitana y la Provincia Constitucional del Callao, reportó presentar algún problema de salud crónico; en el Resto de ciudades, esta proporción fue de 23,0%.

Al comparar estos resultados con los de la población peruana, se observa que la prevalencia de problemas de salud crónicos entre la población venezolana en el total, Lima Metropolitana y Provincia Constitucional del Callao y Resto de ciudades fue considerablemente menor a las observadas en la población peruana. Las diferencias de 19,3; 18,2 y 23,2 puntos porcentuales, respectivamente, resultan estadísticamente muy altamente significativas.

Asimismo, se observa que las mujeres venezolanas presentaron una mayor proporción de problemas de salud crónicos (27,3%) que los hombres venezolanos (19,0%). Al comparar con la población peruana, tanto los hombres como las mujeres venezolanas registraron proporciones menores. En los hombres, la diferencia fue de 18,7 puntos porcentuales respecto a la población peruana (37,7%), y en las mujeres, de 20,0 puntos porcentuales frente a las peruanas (47,3%), siendo ambas diferencias muy altamente significativas.

GRÁFICO Nº 5.3
CIUDADES DE ESTUDIO: POBLACIÓN CON ALGÚN PROBLEMA DE SALUD CRÓNICO SEGÚN ÁMBITO GEOGRÁFICO, 2024
(Porcentaje)

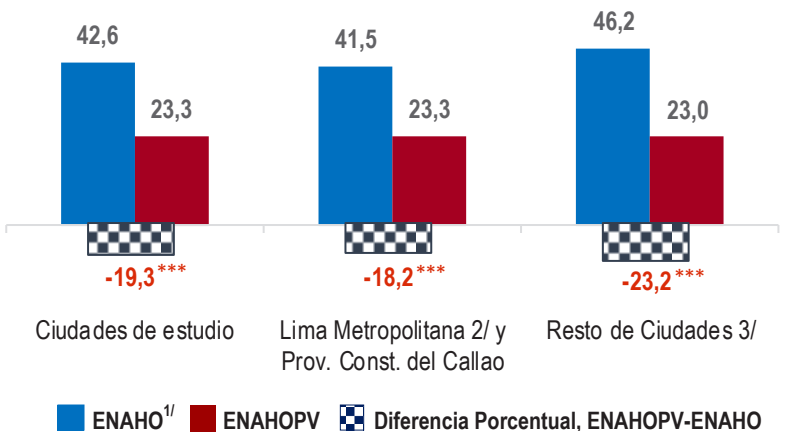

* Diferencia significativa (p < 0,10). ** Diferencia altamente significativa (p < 0,05). *** Diferencia muy altamente significativa (p < 0,01).
1/ ENAHO 2024 (meses agosto – noviembre), correspondiente a la muestra de viviendas de las ocho (8) ciudades de estudio.
2/ Incluye los 43 distritos de la provincia de Lima.
3/ Incluye Arequipa, Chiclayo, Chimbote, Ica, Piura, Trujillo y Tumbes.
Fuente: INEI - Encuesta Nacional de Hogares, 2024.
INEI - Encuesta Nacional de Hogares dirigida a la Población Venezolana, 2024.

Al comparar los resultados con los de la población venezolana del año 2022, se observa un incremento de 9,7 puntos porcentuales, estadísticamente muy altamente significativo, en la proporción de personas con algún problema de salud crónico en el total de ciudades de estudio.

De manera consistente, por ámbito geográfico también se registran aumentos muy altamente significativos: en Lima Metropolitana y la Provincia Constitucional del Callao, el incremento alcanza los 9,9 puntos porcentuales, mientras que en el Resto de ciudades asciende a 8,2 puntos porcentuales.

Al comparar por sexo, los hombres presentaron un incremento de 9,9 puntos porcentuales y las mujeres de 9,3 puntos porcentuales respecto al 2022, ambos con diferencias muy altamente significativas.

GRÁFICO Nº 5.4
CIUDADES DE ESTUDIO: POBLACIÓN VENEZOLANA CON ALGÚN PROBLEMA DE SALUD CRÓNICO SEGÚN ÁMBITO GEOGRÁFICO, 2022 Y 2024
(Porcentaje)

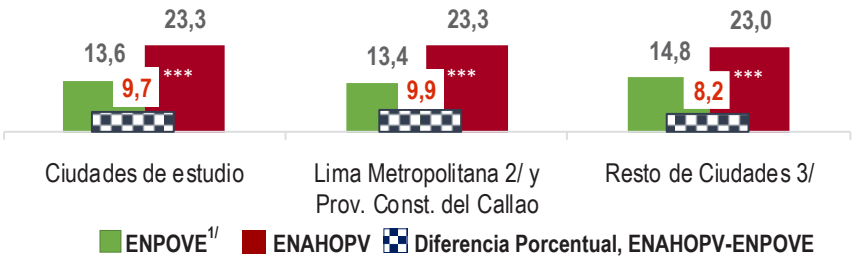

* Diferencia significativa (p < 0,10). ** Diferencia altamente significativa (p < 0,05). *** Diferencia muy altamente significativa (p < 0,01).
1/ ENPOVE 2022 (meses febrero y marzo), correspondiente a la muestra de viviendas de las 8 ciudades de estudio.
2/ Incluye los 43 distritos de la provincia de Lima.
3/ Incluye Arequipa, Chiclayo, Chimbote, Ica, Piura, Trujillo y Tumbes.
Fuente: INEI - Encuesta dirigida a la Población Venezolana que Reside en el País, 2022.
INEI - Encuesta Nacional de Hogares dirigida a la Población Venezolana, 2024.

CUADRO Nº 5.2
CIUDADES DE ESTUDIO: POBLACIÓN CON ALGÚN PROBLEMA DE SALUD CRÓNICO SEGÚN ÁMBITO GEOGRÁFICO Y SEXO, 2022 Y 2024
(Porcentaje)

Ámbito geográfico / Sexo	ENPOVE 2022	ENAHO 2024 (ago.-nov.)	ENAHO PV		Diferencia Porcentual ENAHOPV - ENAHO		Diferencia Porcentual ENAHOPV - ENPOVE 2022	
	Estimación	Estimación	Estimación	C.V.	Dif. %	Signifi-cancia	Dif. %	Signifi-cancia
Total	**13,6**	**42,6**	**23,3**	**2,8**	**-19,3**	***	**9,7**	***
Lima Metropolitana 1/ y	13,4	41,5	23,3	3,2	-18,2	***	9,9	***
Resto de Ciudades 2/	14,8	46,2	23,0	3,8	-23,2	***	8,2	***
Sexo								
Hombre	9,1	37,7	19,0	4,2	-18,7	***	9,9	***
Mujer	18,0	47,3	27,3	3,3	-20,0	***	9,3	***

* Diferencia significativa (p < 0,10). ** Diferencia altamente significativa (p < 0,05). *** Diferencia muy altamente significativa (p < 0,01).
Notas: La ENAHO se ejecuta los doce (12) meses del año y sus resultados se publican anualmente. Para garantizar su comparabilidad con la ENAHOPV, se aplicó a la ENAHO los criterios siguientes: (i) usar la muestra de agosto a noviembre del 2024, (ii) considerar las mismas ciudades donde se aplicó la ENAHOPV, (iii) aplicar los mismos procesos de tratamiento de las variables monetarias y (iv) excluir los hogares con miembros del hogar nacidos en Venezuela para centrarse en hogares predominantemente peruanos.
ENPOVE 2022 (meses febrero y marzo), correspondiente a la muestra de viviendas de las 8 ciudades de estudio.
Se considera población con algún problema de salud crónico a aquella que reportó padecer enfermedades crónicas (artritis, hipertensión, asma, reumatismo, diabetes, tuberculosis, VIH, colesterol, etc.) o malestares crónicos.
Los resultados con coeficiente de variación mayor al 15%, deben ser considerados referenciales, porque el número de casos en la muestra para este nivel de desagregación no es suficiente.
1/ Incluye los 43 distritos de la provincia de Lima.
2/ Incluye Arequipa, Chiclayo, Chimbote, Ica, Piura, Trujillo y Tumbes.
Fuente: INEI - Encuesta dirigida a la Población Venezolana que Reside en el País, 2022.
INEI - Encuesta Nacional de Hogares, 2024.
INEI - Encuesta Nacional de Hogares dirigida a la Población Venezolana, 2024.

5.3 Problema de salud (no crónico)

En el año 2024, el 32,2% de la población venezolana en las ciudades de estudio presentó algún problema de salud no crónico en las últimas cuatro semanas. En Lima Metropolitana y la Provincia Constitucional del Callao, esta proporción alcanzó el 31,7%, mientras que en el Resto de ciudades llegó al 35,1%.

Comparando con los resultados de la población peruana por ámbito geográfico, observamos que la proporción de la población venezolana con algún problema de salud (no crónico), fue mayor a la población peruana (21,6%; en las ciudades de estudio, 20,3% en Lima Metropolitana y 26,2%, en el Resto de ciudades) con diferencias muy altamente significativas de 10,6; 11,4 y 8,9 puntos porcentuales.

GRÁFICO Nº 5.5
CIUDADES DE ESTUDIO: POBLACIÓN QUE EN LAS ÚLTIMAS 4 SEMANAS PRESENTAN ALGÚN PROBLEMA DE SALUD (NO CRÓNICO) SEGÚN ÁMBITO GEOGRÁFICO, 2024
(Porcentaje)

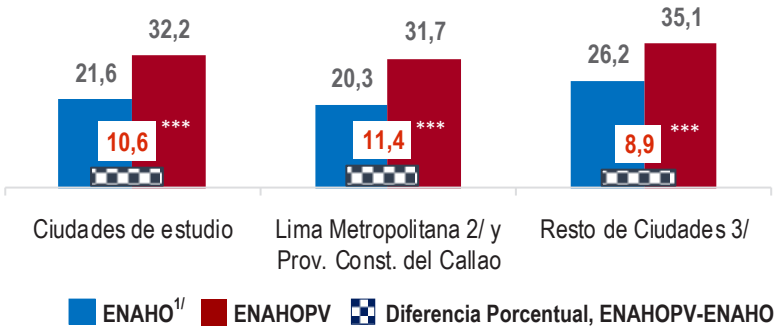

* Diferencia significativa (p < 0,10). ** Diferencia altamente significativa (p < 0,05). *** Diferencia muy altamente significativa (p < 0,01).
1/ ENAHO 2024 (meses agosto – noviembre), correspondiente a la muestra de viviendas de las ocho (8) ciudades de estudio.
2/ Incluye los 43 distritos de la provincia de Lima.
3/ Incluye Arequipa, Chiclayo, Chimbote, Ica, Piura, Trujillo y Tumbes.
Fuente: INEI - Encuesta Nacional de Hogares, 2024.
INEI - Encuesta Nacional de Hogares dirigida a la Población Venezolana, 2024.

Al comparar la proporción de población venezolana con algún problema de salud no crónico con los resultados de 2022, se observa un incremento muy altamente significativo tanto en el total de ciudades como por ámbito geográfico. En las ciudades de estudio, la proporción aumentó de 15,1% a 32,2% (17,1 puntos porcentuales); en Lima Metropolitana y la Provincia Constitucional del Callao, de 13,7% a 31,7% (18,0 puntos porcentuales); y en el Resto de ciudades, de 21,7% a 35,1% (13,4 puntos porcentuales).

GRÁFICO Nº 5.6
CIUDADES DE ESTUDIO: POBLACIÓN VENEZOLANA QUE EN LAS ÚLTIMAS 4 SEMANAS PRESENTAN ALGÚN PROBLEMA DE SALUD (NO CRÓNICO) SEGÚN ÁMBITO GEOGRÁFICO, 2022 Y 2024
(Porcentaje)

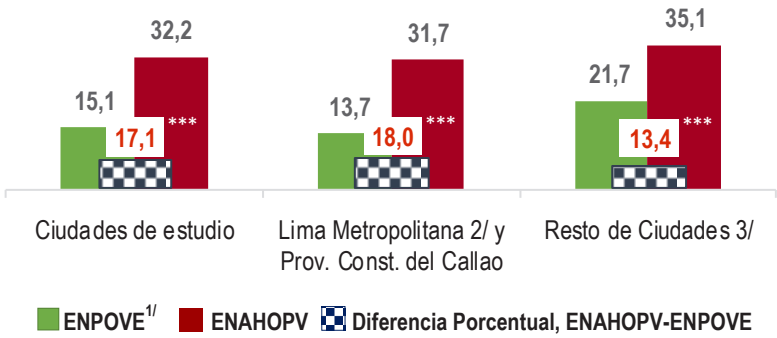

* Diferencia significativa (p < 0,10). ** Diferencia altamente significativa (p < 0,05). *** Diferencia muy altamente significativa (p < 0,01).
1/ ENPOVE 2022 (meses febrero y marzo), correspondiente a la muestra de viviendas de las 8 ciudades de estudio.
2/ Incluye los 43 distritos de la provincia de Lima.
3/ Incluye Arequipa, Chiclayo, Chimbote, Ica, Piura, Trujillo y Tumbes.
Fuente: INEI - Encuesta dirigida a la Población Venezolana que Reside en el País, 2022.
INEI - Encuesta Nacional de Hogares dirigida a la Población Venezolana, 2024.

CUADRO Nº 5.3
CIUDADES DE ESTUDIO: POBLACIÓN QUE EN LAS ÚLTIMAS 4 SEMANAS PRESENTAN ALGÚN PROBLEMA DE SALUD (NO CRÓNICO) SEGÚN ÁMBITO GEOGRÁFICO, 2022 Y 2024
(Porcentaje)

Ámbito geográfico / Problema de salud (no crónico)	ENPOVE 2022	ENAHO 2024 (ago.-nov.)	ENAHO PV		Diferencia Porcentual ENAHOPV - ENAHO		Diferencia Porcentual ENAHOPV - ENPOVE	
	Estimación	Estimación	Estimación	C.V.	Dif. %	Signifi-cancia	Dif. %	Signifi-cancia
Total	**15,1**	**21,6**	**32,2**	**2,3**	**10,6**	***	**17,1**	***
Lima Metropolitana 1/ y Prov. Const. del Callao	13,7	20,3	31,7	2,7	11,4	***	18,0	***
Resto de Ciudades 2/	21,7	26,2	35,1	2,9	8,9	***	13,4	***

* Diferencia significativa (p < 0,10). ** Diferencia altamente significativa (p < 0,05). *** Diferencia muy altamente significativa (p < 0,01).
Notas: La ENAHO se ejecuta los doce (12) meses del año y sus resultados se publican anualmente. Para garantizar su comparabilidad con la ENAHOPV, se aplicó a la ENAHO los criterios siguientes: (i) usar la muestra de agosto a noviembre del 2024, (ii) considerar las mismas ciudades donde se aplicó la ENAHOPV, (iii) aplicar los mismos procesos de tratamiento de las variables monetarias y (iv) excluir los hogares con miembros del hogar nacidos en Venezuela para centrarse en hogares predominantemente peruanos.
ENPOVE 2022 (meses febrero y marzo), correspondiente a la muestra de viviendas de las 8 ciudades de estudio.
Problema de salud no crónico es aquella que reportó haber padecido: síntoma o malestar, enfermedad o accidente en las últimas 4 semanas anteriores a la encuesta.
Los resultados con coeficiente de variación mayor al 15%, deben ser considerados referenciales, porque el número de casos en la muestra para este nivel de desagregación no es suficiente.
1/ Incluye los 43 distritos de la provincia de Lima.
2/ Incluye Arequipa, Chiclayo, Chimbote, Ica, Piura, Trujillo y Tumbes.
Fuente: INEI - Encuesta dirigida a la Población Venezolana que Reside en el País, 2022.
INEI - Encuesta Nacional de Hogares, 2024.
INEI - Encuesta Nacional de Hogares dirigida a la Población Venezolana, 2024.

5.4 Lugar o establecimiento de consulta en salud

En el año 2024, el 44,0% de la población venezolana con algún problema de salud consultó en farmacias o boticas, el 20,8% acudió a establecimientos del MINSA, el 7,0% a EsSalud, el 5,4% a un centro de salud particular y el 5,7% a otros establecimientos.

En comparación con la población peruana, se observa una mayor proporción de la población venezolana que realizó consultas de salud en farmacia o boticas: en la población peruana, el porcentaje fue 27,5%, con una diferencia muy altamente significativa de 16,5 puntos porcentuales. Asimismo, el porcentaje de población venezolana que consultó en establecimientos del MINSA (20,8%) es superior al de la población peruana (15,3%), con una diferencia muy altamente significativa de 5,5 puntos porcentuales. Las consultas en EsSalud no presentan diferencias significativas entre ambas poblaciones.

No obstante, el porcentaje de la población venezolana que realizó consulta de salud en un establecimiento particular (5,4%) es menor al registrado en la población peruana (8,9%), con una diferencia muy altamente significativa de 3,5 puntos porcentuales.

GRÁFICO Nº 5.7
CIUDADES DE ESTUDIO: POBLACIÓN CON ALGÚN PROBLEMA DE SALUD POR LUGAR O ESTABLECIMIENTO DE CONSULTA EN SALUD, 2024
(Porcentaje)

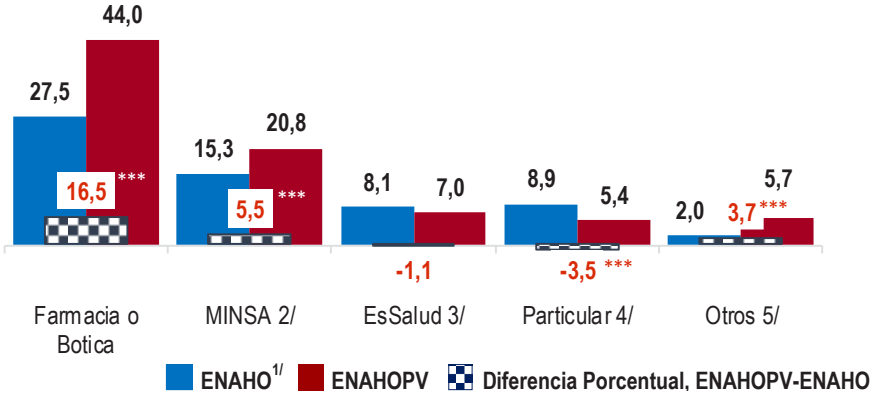

* Diferencia significativa (p < 0,10). ** Diferencia altamente significativa (p < 0,05). *** Diferencia muy altamente significativa (p < 0,01).
1/ ENAHO 2024 (meses agosto – noviembre), correspondiente a la muestra de viviendas de las ocho (8) ciudades de estudio.
2/ Incluye centro de salud MINSA, puesto de salud MINSA, centro o puesto de salud CLAS, hospital MINSA y FFAA y/o Policía Nacional.
3/ Incluye posta, policlínico y hospital de EsSalud.
4/ Incluye clínica particular y consultorio médico particular.
5/ Incluye casa de curandero o huesero y domicilio.
Fuente: INEI - Encuesta Nacional de Hogares, 2024.
INEI - Encuesta Nacional de Hogares dirigida a la Población Venezolana, 2024.

Al comparar los resultados con los de 2022, entre la población venezolana que presentó algún problema de salud se observan cambios importantes en los patrones de atención. En el total de ciudades de estudio, las consultas en farmacias o boticas aumentaron de 21,4% a 44,0%, incremento que resulta muy altamente significativo (22,6 puntos porcentuales). Asimismo, la atención en establecimientos de EsSalud pasó de 1,6% a 7,0%, con una diferencia de 5,4 puntos porcentuales, también muy altamente significativa.

Por el contrario, se registró una disminución en el uso de establecimientos de salud particulares de 11,8% a 5,4% y en otros establecimientos de 16,0% a 5,7%, reducciones que resultan muy altamente significativas (6,4 y 10,3 puntos porcentuales, respectivamente).

GRÁFICO Nº 5.8
CIUDADES DE ESTUDIO: POBLACIÓN VENEZOLANA CON ALGÚN PROBLEMA DE SALUD POR LUGAR O ESTABLECIMIENTO DE CONSULTA EN SALUD, 2022 Y 2024
(Porcentaje)

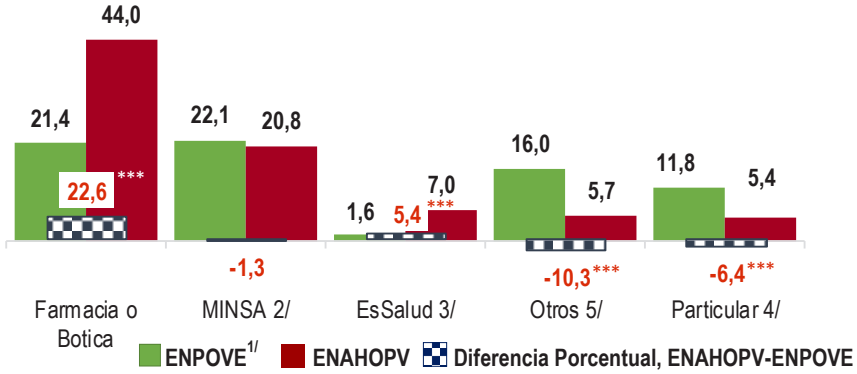

* Diferencia significativa (p < 0,10). ** Diferencia altamente significativa (p < 0,05). *** Diferencia muy altamente significativa (p < 0,01).
1/ ENPOVE 2022 (meses febrero y marzo), correspondiente a la muestra de viviendas de las 8 ciudades de estudio.
2/ Incluye centro de salud MINSA, puesto de salud MINSA, centro o puesto de salud CLAS, hospital MINSA y FFAA y/o Policía Nacional.
3/ Incluye posta, policlínico y hospital de EsSalud.
4/ Incluye clínica particular y consultorio médico particular.
5/ Incluye casa de curandero o huesero y domicilio.
Fuente: INEI - Encuesta dirigida a la Población Venezolana que Reside en el País, 2022.
INEI - Encuesta Nacional de Hogares dirigida a la Población Venezolana, 2024.

CUADRO Nº 5.4
CIUDADES DE ESTUDIO: POBLACIÓN CON ALGÚN PROBLEMA DE SALUD POR LUGAR O ESTABLECIMIENTO DE CONSULTA EN SALUD SEGÚN ÁMBITO GEOGRÁFICO, 2022 Y 2024
(Porcentaje)

Ámbito geográfico / Lugar o establecimiento de consulta de salud	ENPOVE 2022	ENAHO 2024 (ago.-nov.)	ENAHO PV		Diferencia Porcentual ENAHOPV - ENAHO		Diferencia Porcentual ENAHOPV - ENPOVE 2022	
	Estimación	Estimación	Estimación	C.V.	Dif. %	Signifi-cancia	Dif. %	Signifi-cancia
Total								
MINSA 3/	22,1	15,3	20,8	4,2	5,5	***	-1,3	
EsSalud 4/	1,6	8,1	7,0	8,2	-1,1		5,4	***
Particular 5/	11,8	8,9	5,4	8,6	-3,5	***	-6,4	***
Farmacia o Botica	21,4	27,5	44,0	2,9	16,5	***	22,6	***
Otros 6/	16,0	2,0	5,7	10,2	3,7	***	-10,3	***
Ámbito Geográfico								
Lima Metropolitana 1/ y Prov. Const. del Callao								
MINSA 3/	22,0	16,4	21,5	4,8	5,1	***	-0,5	
EsSalud 4/	1,9	7,8	7,2	9,4	-0,6		5,3	***
Particular 5/	12,1	9,9	5,3	10,3	-4,6	***	-6,8	***
Farmacia o Botica	22,9	28,5	45,5	3,3	17,0	***	22,6	***
Otros 6/	15,3	2,6	5,6	12,2	3,0	***	-9,7	***
Resto de Ciudades 2/								
MINSA 3/	22,6	12,6	17,7	6,5	5,1	***	-4,9	***
EsSalud 4/	0,6	8,9	5,8	11,0	-3,1	***	5,2	***
Particular 5/	10,9	6,4	5,7	10,2	-0,7		-5,2	***
Farmacia o Botica	16,5	25,2	36,6	4,8	11,4	***	20,1	***
Otros 6/	17,9	0,5	6,6	14,0	6,1	***	-11,3	***

* Diferencia significativa (p < 0,10). ** Diferencia altamente significativa (p < 0,05). *** Diferencia muy altamente significativa (p < 0,01).
Notas: La ENAHO se ejecuta los doce (12) meses del año y sus resultados se publican anualmente. Para garantizar su comparabilidad con la ENAHOPV, se aplicó a la ENAHO los criterios siguientes: (i) usar la muestra de agosto a noviembre del 2024, (ii) considerar las mismas ciudades donde se aplicó la ENAHOPV, (iii) aplicar los mismos procesos de tratamiento de las variables monetarias y (iv) excluir los hogares con miembros del hogar nacidos en Venezuela para centrarse en hogares predominantemente peruanos.
ENPOVE 2022 (meses febrero y marzo), correspondiente a la muestra de viviendas de las 8 ciudades de estudio.
Los resultados con coeficiente de variación mayor al 15%, deben ser considerados referenciales, porque el número de casos en la muestra para este nivel de desagregación no es suficiente.
1/ Incluye los 43 distritos de la provincia de Lima.
2/ Incluye Arequipa, Chiclayo, Chimbote, Ica, Piura, Trujillo y Tumbes.
3/ Incluye centro de salud MINSA, puesto de salud MINSA, centro o puesto de salud CLAS, hospital MINSA y FFAA y/o Policía Nacional.
4/ Incluye posta, policlínico y hospital de EsSalud.
5/ Incluye clínica particular y consultorio médico particular.
6/ Incluye casa de curandero o huesero y domicilio.
Fuente: INEI - Encuesta dirigida a la Población Venezolana que Reside en el País, 2022.
INEI - Encuesta Nacional de Hogares, 2024.
INEI - Encuesta Nacional de Hogares dirigida a la Población Venezolana, 2024.

5.5 Razones por las cuales no acude a realizar consultas a un establecimiento de salud

En las ciudades de estudio, al indagar sobre las razones para no acudir a un establecimiento de salud, el 48,6% de la población venezolana indicó no haber acudido porque no lo consideraron necesario, el 15,8% porque se autorreceta, el 13,5% no tiene seguro, el 12,5% porque le falta dinero y al 9,6% le queda lejos / falta confianza / porque demoran en atender y el 19,1% por otras razones.

Al comparar con los resultados de la población peruana, se observa que la población venezolana presenta un porcentaje mayor de personas que no buscan atención por no contar con seguro de salud respecto a la población peruana (1,6% y 13,5%, respectivamente) y por falta de dinero (12,5% y 5,2%, respectivamente), con una diferencia muy altamente significativa de 11,9 y 7,3 puntos porcentuales, respectivamente. Así mismo, la población venezolana presenta un porcentaje menor de personas que se autorrecetan (15,8% y

25,3%, respectivamente), que no acuden porque les queda lejos/falta de confianza/porque se demoran en atender (9,6% y 17,5%, respectivamente), con diferencias muy altamente significantes de 9,5 y 7,9 puntos porcentuales, respectivamente. Asimismo, la población venezolana que no acude a consulta por otras razones (19,1%) es menor a la población peruana (31,5%), con una diferencia muy altamente significativa de 12,4 puntos porcentuales.

Por sexo, tanto hombres como mujeres venezolanas señalaron que la razón principal para no acudir a un establecimiento de salud fue considerar que no era necesario, con una proporción de 52,1% en hombres y 45,5% en mujeres. No obstante, entre los hombres destacó también la mención a “otras razones” (20,5%) y la falta de seguro (13,6%), mientras que entre las mujeres las siguientes razones más frecuentes fueron que se auto recetó (18,0%) y “otras razones” (17,9%).

En comparación con la población peruana, los hombres venezolanos reportaron con mayor frecuencia como motivo de no acudir a un establecimiento de salud la falta de dinero (5,3 puntos porcentuales más) y no tener seguro (11,9 puntos más). En cambio, mencionaron con menor frecuencia que se automedicaron (11,5 puntos menos) o que hubo otras razones (9,9 puntos menos). Todas estas diferencias fueron muy altamente significativas. En el caso de las mujeres venezolanas, también se observaron diferencias muy altamente significativas, destacando una mayor proporción que señaló la falta de dinero (9,0 puntos porcentuales más) y la ausencia de seguro (11,9 puntos más) como razones principales.

GRÁFICO Nº 5.9
CIUDADES DE ESTUDIO: POBLACIÓN SEGÚN RAZONES POR LAS CUALES NO ACUDEN A REALIZAR CONSULTAS A UN ESTABLECIMIENTO DE SALUD, 2024
(Porcentaje)

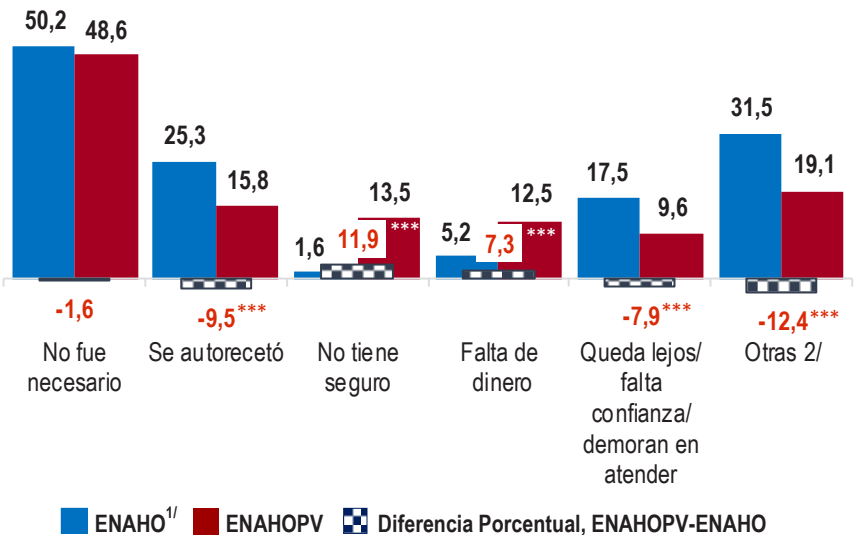

* Diferencia significativa (p < 0,10). ** Diferencia altamente significativa (p < 0,05). *** Diferencia muy altamente significativa (p < 0,01).
1/ ENAHO 2024 (meses agosto – noviembre), correspondiente a la muestra de viviendas de las ocho (8) ciudades de estudio.
2/ Incluye falta de tiempo, por maltrato del personal de salud, prefiere curarse con remedios caseros.
Fuente: INEI - Encuesta Nacional de Hogares, 2024.
INEI - Encuesta Nacional de Hogares dirigida a la Población Venezolana, 2024.

Entre la población venezolana que no acude a un establecimiento de salud para realizar consultas, se evidencian diferencias importantes y muy altamente significativas en los motivos declarados entre 2022 y 2024. La mayor reducción se observa en la razón de falta de dinero, que disminuye de 31,7% a 12,5%, es decir, 19,2 puntos porcentuales menos. De igual modo, la proporción de personas sin seguro de salud disminuye de 19,3% a 13,5%, con una diferencia de 5,8 puntos porcentuales.

En contraste, aumentan los motivos relacionados con decisiones individuales. La automedicación se incrementa de 8,6% a 15,8% (7,2 puntos porcentuales), y la percepción de que no fue necesario acudir pasa de 37,3% a 48,6%, equivalente a 11,3 puntos porcentuales más. Asimismo, se registra un aumento en las personas que señalan que el establecimiento queda lejos, no genera confianza o demora en atender, al pasar de 6,1% a 9,6% (3,5 puntos porcentuales). Todas estas diferencias resultan muy altamente significativas.

Por sexo, entre los hombres venezolanos se observó un incremento en la proporción que consideró innecesario acudir a un establecimiento de salud (13,4 puntos porcentuales), junto con una reducción en la mención de la falta de dinero como motivo (17,2 puntos porcentuales). En el caso de las mujeres, también aumentó la proporción que señaló que no fue necesario acudir (9,2 puntos porcentuales), al tiempo que disminuyó la referencia a la falta de dinero (20,5 puntos porcentuales) y se incrementó la proporción que reportó haberse automedicado (8,8 puntos porcentuales). Todas estas variaciones resultaron muy altamente significativas.

GRÁFICO Nº 5.10
CIUDADES DE ESTUDIO: POBLACIÓN VENEZOLANA SEGÚN RAZONES POR LAS CUALES NO ACUDEN A REALIZAR CONSULTAS A UN ESTABLECIMIENTO DE SALUD, 2022 Y 2024
(Porcentaje)

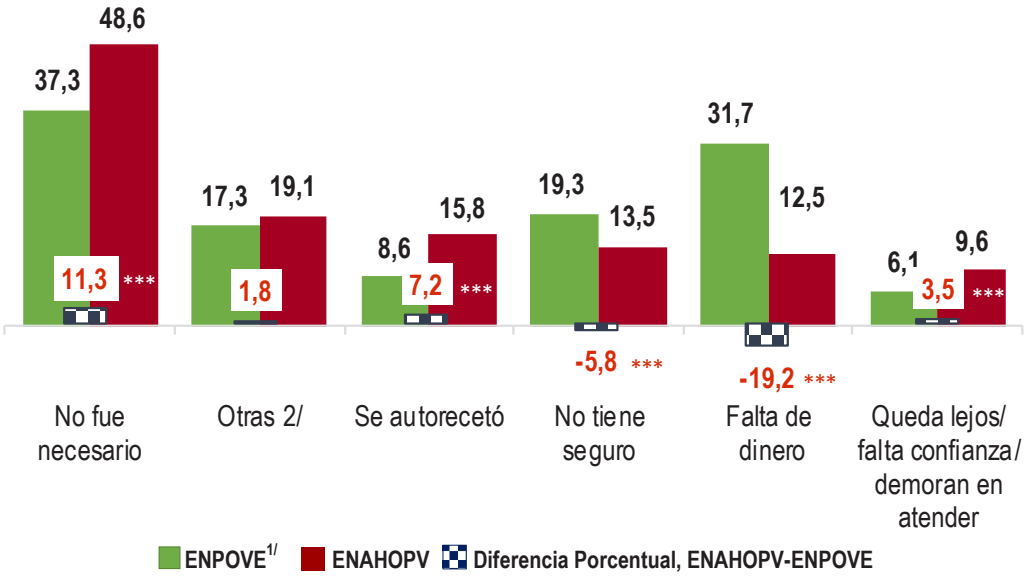

* Diferencia significativa (p < 0,10). ** Diferencia altamente significativa (p < 0,05). *** Diferencia muy altamente significativa (p < 0,01).
1/ ENPOVE 2022 (meses febrero y marzo), correspondiente a la muestra de viviendas de las 8 ciudades de estudio.
2/ Incluye falta de tiempo, por maltrato del personal de salud, prefiere curarse con remedios caseros.
Fuente: INEI - Encuesta dirigida a la Población Venezolana que Reside en el País, 2022.
INEI - Encuesta Nacional de Hogares dirigida a la Población Venezolana, 2024.

CUADRO Nº 5.5
CIUDADES DE ESTUDIO: POBLACIÓN SEGÚN RAZONES POR LAS CUALES NO ACUDEN A REALIZAR CONSULTAS A UN ESTABLECIMIENTO DE SALUD, ÁMBITO GEOGRÁFICO Y SEXO, 2022 Y 2024
(Porcentaje)

Ámbito Geográfico / Sexo / Razón por la que no acudió a un establecimiento de salud	ENPOVE 2022	ENAHO 2024 (ago.-nov.)	ENAHO PV		Diferencia Porcentual ENAHOPV - ENAHO		Diferencia Porcentual ENAHOPV - ENPOVE 2022	
	Estimación	Estimación	Estimación	C.V.	Dif. %	Signifi-cancia	Dif. %	Signifi-cancia
Total								
Falta de dinero	31,7	5,2	12,5	7,7	7,3	***	-19,2	***
Queda lejos / falta confianza / demoran en atender	6,1	17,5	9,6	7,9	-7,9	***	3,5	***
Se autorecetó	8,6	25,3	15,8	8,3	-9,5	***	7,2	***
No fue necesario	37,3	50,2	48,6	3,1	-1,6		11,3	***
No tiene seguro	19,3	1,6	13,5	7,5	11,9	***	-5,8	***
Otras 3/	17,3	31,5	19,1	5,8	-12,4	***	1,8	
Ámbito Geográfico								
Lima Metropolitana 1/ y Prov. Const. del Callao								
Falta de dinero	32,4	5,2	11,2	10,1	6,0	***	-21,2	***
Queda lejos / falta confianza / demoran en atender	6,0	17,4	9,6	9,4	-7,8	***	3,6	***
Se autorecetó	8,2	25,1	14,8	10,6	-10,3	***	6,6	***
No fue necesario	35,4	48,8	50,5	3,5	1,7		15,1	***
No tiene seguro	19,1	1,8	11,8	10,0	10,0	***	-7,3	***
Otras 3/	18,0	31,9	17,7	7,4	-14,2	***	-0,3	
Resto de Ciudades 2/								
Falta de dinero	29,6	5,1	18,3	8,0	13,2	***	-11,3	***
Queda lejos / falta confianza / demoran en atender	6,4	17,6	10,0	11,2	-7,6	***	3,6	***
Se autorecetó	9,9	25,9	20,5	7,7	-5,4	**	10,6	***
No fue necesario	43,2	53,4	40,0	4,6	-13,4	***	-3,2	
No tiene seguro	19,7	0,9	21,1	7,0	20,2	***	1,4	
Otras 3/	15,3	30,6	25,3	5,9	-5,3	**	10,0	***
Sexo								
Hombre								
Falta de dinero	28,6	6,1	11,4	9,2	5,3	***	-17,2	***
Queda lejos / falta confianza / demoran en atender	6,2	14,4	10,3	10,3	-4,1	**	4,1	***
Se autorecetó	7,8	24,8	13,3	10,7	-11,5	***	5,5	***
No fue necesario	38,7	55,8	52,1	3,5	-3,7		13,4	***
No tiene seguro	16,9	1,7	13,6	9,2	11,9	***	-3,3	
Otras 3/	19,4	30,4	20,5	7,1	-9,9	***	1,1	
Mujer								
Falta de dinero	34,0	4,5	13,5	9,6	9,0	***	-20,5	***
Queda lejos / falta confianza / demoran en atender	6,1	20,0	9,1	9,7	-10,9	***	3,0	**
Se autorecetó	9,2	25,8	18,0	8,7	-7,8	***	8,8	***
No fue necesario	36,3	45,6	45,5	4,0	-0,1		9,2	***
No tiene seguro	21,1	1,5	13,4	8,6	11,9	***	-7,7	***
Otras 3/	15,8	32,4	17,9	7,2	-14,5	***	2,1	

* Diferencia significativa (p < 0,10). ** Diferencia altamente significativa (p < 0,05). *** Diferencia muy altamente significativa (p < 0,01).

Notas: La ENAHO se ejecuta los doce (12) meses del año y sus resultados se publican anualmente. Para garantizar su comparabilidad con la ENAHOPV, se aplicó a la ENAHO los criterios siguientes: (i) usar la muestra de agosto a noviembre del 2024, (ii) considerar las mismas ciudades donde se aplicó la ENAHOPV, (iii) aplicar los mismos procesos de tratamiento de las variables monetarias y (iv) excluir los hogares con miembros del hogar nacidos en Venezuela para centrarse en hogares predominantemente peruanos.

ENPOVE 2022 (meses febrero y marzo), correspondiente a la muestra de viviendas de las 8 ciudades de estudio.

Los resultados con coeficiente de variación mayor al 15%, deben ser considerados referenciales, porque el número de casos en la muestra para este nivel de desagregación no es suficiente.

1/ Incluye los 43 distritos de la provincia de Lima.

2/ Incluye Arequipa, Chiclayo, Chimbote, Ica, Piura, Trujillo y Tumbes.

3/ Incluye falta de tiempo, por maltrato del personal de salud, prefiere curarse con remedios caseros.

Fuente: INEI - Encuesta dirigida a la Población Venezolana que Reside en el País, 2022.
INEI - Encuesta Nacional de Hogares, 2024.
INEI - Encuesta Nacional de Hogares dirigida a la Población Venezolana, 2024.

5.6 Tipo de seguro

En 2024, el 49,1% de la población venezolana residente en las ciudades de estudio se encontraba afiliada a algún seguro de salud. De este grupo, el 42,6% estaba afiliado al Seguro Integral de Salud (SIS) y el 6,5% a EsSalud u otros seguros. En contraste, el 50,9% no contaba con ningún tipo de afiliación.

Al comparar con la población peruana, se observa que la afiliación alcanza el 90,2%, lo que representa una diferencia muy altamente significativa de 41,1 puntos porcentuales respecto a la población venezolana. En cuanto a la distribución por tipo de seguro, el 54,5% de la población peruana está afiliada al SIS y el 35,7% a EsSalud u otro seguro, diferencias también muy altamente significativas de 11,9 y 29,2 puntos porcentuales, respectivamente. Asimismo, la proporción de personas sin seguro es considerablemente mayor entre la población venezolana, con una diferencia de 41,1 puntos porcentuales frente a la población peruana (50,9% frente a 9,8%).

Al analizar por sexo, se observa que una mayor proporción de mujeres venezolanas (51,9%) contó con algún tipo de seguro de salud en comparación con los hombres (46,1%). De este grupo, el 46,3% de las mujeres tenía únicamente SIS, frente al 38,7% de los hombres; mientras que el 5,6% de las mujeres contaba con EsSalud u otros seguros, frente al 7,4% de los hombres. En cuanto a la población sin seguro, los hombres presentaron una mayor proporción (53,9%) en comparación con las mujeres (48,1%).

Al comparar con la población peruana, se observa que los hombres venezolanos tuvieron una menor cobertura de seguro de salud, con una diferencia de 42,1 puntos porcentuales. El SIS fue 13,0 puntos menor, y EsSalud u otros seguros 29,1 puntos menor. En el caso de las mujeres, la diferencia en la cobertura total fue de 40,2 puntos porcentuales, el SIS fue 10,9 puntos menor y EsSalud u otros seguros 29,3 puntos menor. Todas las diferencias fueron muy altamente significativas.

GRÁFICO Nº 5.11
CIUDADES DE ESTUDIO: TENENCIA DE SEGURO DE SALUD SEGÚN TIPO SEGURO, 2024
(Distribución Porcentual)

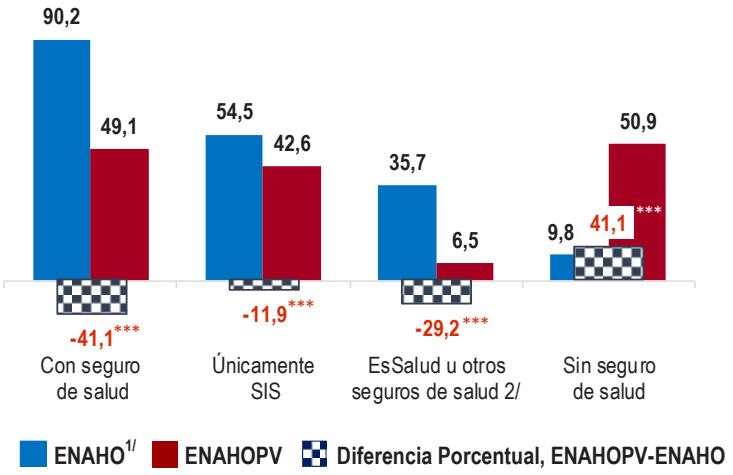

* Diferencia significativa (p < 0,10). ** Diferencia altamente significativa (p < 0,05). *** Diferencia muy altamente significativa (p < 0,01).
1/ ENAHO 2024 (meses agosto – noviembre), correspondiente a la muestra de viviendas de las ocho (8) ciudades de estudio.
2/ Comprende Seguro Privado de Salud, Seguro de las Fuerzas Armadas y/o Policiales, Seguro Universitario, Seguro Escolar Privado y a la población que tiene dos o más seguros.
Fuente: INEI - Encuesta Nacional de Hogares, 2024.
INEI - Encuesta Nacional de Hogares dirigida a la Población Venezolana, 2024.

La afiliación a un seguro de salud presenta diferencias marcadas entre 2024 y 2022. En 2022, el porcentaje de población venezolana que declara contar con algún tipo de seguro es de 27,0%, frente al 49,1% de la población venezolana en el 2024, generando una diferencia muy altamente significativa de 22,1 puntos porcentuales.

En cuanto al tipo de seguro, la población venezolana que está inscrita únicamente al SIS, tuvo un aumento muy altamente significativo de 22,6 puntos porcentuales, en el 2024 (42,6%) frente al 2022 (20,0%). Por otro lado, quienes indican no tener seguro de salud, disminuyeron en el 2024 (50,9%), respecto al 2022 (73,0%), con una diferencia muy altamente significativa de 22,1 puntos porcentuales.

Por sexo, la afiliación a algún tipo de seguro aumentó en 19,9 puntos porcentuales en los hombres venezolanos y en 24,1 puntos en las mujeres. En el caso del SIS, se observó un incremento de 20,6 puntos porcentuales en los hombres y de 24,4 puntos en las mujeres. Por otro lado, la proporción sin seguro disminuyó en 19,9 puntos en hombres y 24,1 puntos en mujeres. Todos los cambios fueron muy altamente significativos.

GRÁFICO Nº 5.12
CIUDADES DE ESTUDIO: TENENCIA DE SEGURO DE SALUD DE LA POBLACIÓN VENEZOLANA SEGÚN TIPO SEGURO, 2022 Y 2024
(Distribución Porcentual)

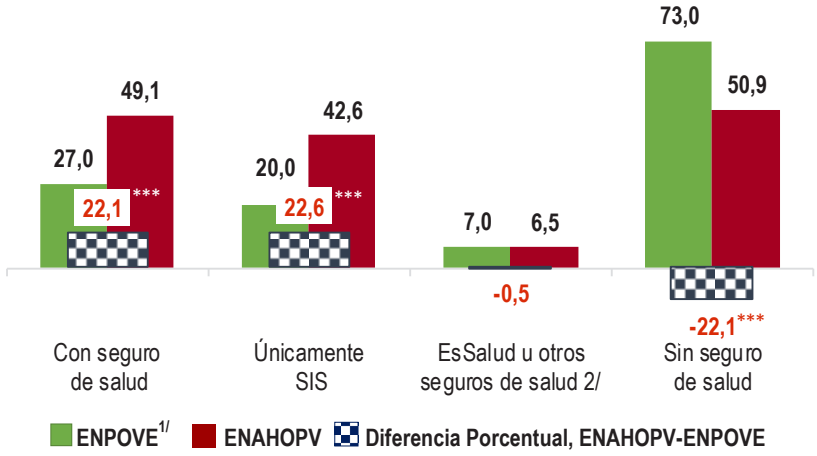

* Diferencia significativa (p < 0,10). ** Diferencia altamente significativa (p < 0,05). *** Diferencia muy altamente significativa (p < 0,01).
1/ ENPOVE 2022 (meses febrero y marzo), correspondiente a la muestra de viviendas de las 8 ciudades de estudio.
2/ Comprende Seguro Privado de Salud, Seguro de las Fuerzas Armadas y/o Policiales, Seguro Universitario, Seguro Escolar Privado y a la población que tiene dos o más seguros.
Fuente: INEI - Encuesta dirigida a la Población Venezolana que Reside en el País, 2022.
INEI - Encuesta Nacional de Hogares dirigida a la Población Venezolana, 2024.

CUADRO Nº 5.6
CIUDADES DE ESTUDIO: TENENCIA DE SEGURO DE SALUD SEGÚN TIPO SEGURO, ÁMBITO GEOGRÁFICO Y SEXO, 2022 Y 2024
(Distribución Porcentual)

Ámbito Geográfico / Sexo / Tipo de Seguro	ENPOVE 2022	ENAHO 2024 (ago.-nov.)	ENAHO PV		Diferencia Porcentual ENAHOPV - ENAHO		Diferencia Porcentual ENAHOPV - ENPOVE 2022	
	Estimación	Estimación	Estimación	C.V.	Dif. %	Significancia	Dif. %	Significancia
Total								
Con seguro de salud	27,0	90,2	49,1	2,0	-41,1	***	22,1	***
Únicamente SIS	20,0	54,5	42,6	2,2	-11,9	***	22,6	***
EsSalud u otros seguros de salud 3/	7,0	35,7	6,5	6,3	-29,2	***	-0,5	
Sin seguro de salud	73,0	9,8	50,9	1,9	41,1	***	-22,1	***
Ámbito Geográfico								
Lima Metropolitana 1/ y								
Con seguro de salud	28,3	89,9	49,7	2,3	-40,2	***	21,4	***
Únicamente SIS	20,7	54,7	42,9	2,6	-11,8	***	22,2	***
EsSalud u otros seguros de salud 3/	7,6	35,2	6,8	7,0	-28,4	***	-0,8	
Sin seguro de salud	71,7	10,1	50,3	2,3	40,2	***	-21,4	***
Resto de Ciudades 2/								
Con seguro de salud	21,0	91,2	46,2	2,8	-45,0	***	25,2	***
Únicamente SIS	16,9	53,8	41,5	3,1	-12,3	***	24,6	***
EsSalud u otros seguros de salud 3/	4,1	37,4	4,7	10,5	-32,7	***	0,6	
Sin seguro de salud	79,0	8,8	53,8	2,4	45,0	***	-25,2	***
Sexo								
Hombre								
Con seguro de salud	26,2	88,2	46,1	2,4	-42,1	***	19,9	***
Únicamente SIS	18,1	51,7	38,7	2,8	-13,0	***	20,6	***
EsSalud u otros seguros de salud 3/	8,1	36,5	7,4	7,2	-29,1	***	-0,7	
Sin seguro de salud	73,8	11,8	53,9	2,0	42,1	***	-19,9	***
Mujer								
Con seguro de salud	27,8	92,1	51,9	2,2	-40,2	***	24,1	***
Únicamente SIS	21,9	57,2	46,3	2,5	-10,9	***	24,4	***
EsSalud u otros seguros de salud 3/	5,9	34,9	5,6	8,8	-29,3	***	-0,3	
Sin seguro de salud	72,2	7,9	48,1	2,4	40,2	***	-24,1	***

* Diferencia significativa (p < 0,10). ** Diferencia altamente significativa (p < 0,05). *** Diferencia muy altamente significativa (p < 0,01).
Notas: La ENAHO se ejecuta los doce (12) meses del año y sus resultados se publican anualmente. Para garantizar su comparabilidad con la ENAHOPV, se aplicó a la ENAHO los criterios siguientes: (i) usar la muestra de agosto a noviembre del 2024, (ii) considerar las mismas ciudades donde se aplicó la ENAHOPV, (iii) aplicar los mismos procesos de tratamiento de las variables monetarias y (iv) excluir los hogares con miembros del hogar nacidos en Venezuela para centrarse en hogares predominantemente peruanos.
ENPOVE 2022 (meses febrero y marzo), correspondiente a la muestra de viviendas de las 8 ciudades de estudio.
Los resultados con coeficiente de variación mayor al 15%, deben ser considerados referenciales, porque el número de casos en la muestra para este nivel de desagregación no es suficiente.
1/ Incluye los 43 distritos de la provincia de Lima.
2/ Incluye Arequipa, Chiclayo, Chimbote, Ica, Piura, Trujillo y Tumbes.
3/ Comprende Seguro Privado de Salud, Seguro de las Fuerzas Armadas y/o Policiales, Seguro Universitario, Seguro Escolar Privado y a la población que tiene dos o más seguros.
Fuente: INEI - Encuesta dirigida a la Población Venezolana que Reside en el País, 2022.
INEI - Encuesta Nacional de Hogares, 2024.
INEI - Encuesta Nacional de Hogares dirigida a la Población Venezolana, 2024.

5.7 Ubicación del centro de salud al que acude

En las ciudades de estudio, el 93,0% de la población venezolana acude generalmente a un centro de salud ubicado en el mismo distrito donde reside y el 7,0% en otro distrito. El porcentaje de población venezolana que acude a un establecimiento de salud en su mismo distrito es mayor que el de la población peruana (83,3%), con una diferencia muy altamente significativa de 9,7 puntos porcentuales; por otro lado, el porcentaje de población venezolana que acude a un establecimiento de salud en otro distrito (7,0%) es menor que el de población peruana (16,7%), con una diferencia muy altamente significativa de 9,7 puntos porcentuales.

GRÁFICO Nº 5.13
CIUDADES DE ESTUDIO: POBLACIÓN SEGÚN LA UBICACIÓN DEL CENTRO DE SALUD DONDE GENERALMENTE ACUDE, 2024
(Distribución Porcentual)

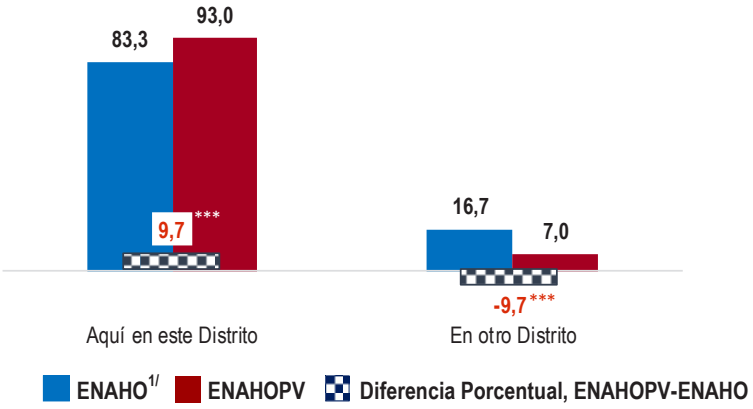

* Diferencia significativa (p < 0,10). ** Diferencia altamente significativa (p < 0,05). *** Diferencia muy altamente significativa (p < 0,01).
1/ ENAHO 2024 (meses agosto – noviembre), correspondiente a la muestra de viviendas de las ocho (8) ciudades de estudio.
Fuente: INEI - Encuesta Nacional de Hogares, 2024.
INEI - Encuesta Nacional de Hogares dirigida a la Población Venezolana, 2024.

CUADRO Nº 5.7
CIUDADES DE ESTUDIO: POBLACIÓN SEGÚN LA UBICACIÓN DEL CENTRO DE SALUD DONDE GENERALMENTE ACUDE Y ÁMBITO GEOGRÁFICO, 2024
(Distribución Porcentual)

Ámbito geográfico / Ubicación del centro de salud	ENAHO 2024 (ago.-nov.)	ENAHOPV		Diferencia Porcentual ENAHOPV - ENAHO	
	Estimación	Estimación	C.V.	Dif. %	Significancia
Total	**100,0**	**100,0**			
Aquí en este Distrito	83,3	93,0	0,6	9,7	***
En otro Distrito	16,7	7,0	8,2	-9,7	***
Ámbito Geográfico Lima Metropolitana 1/ y Prov. Const. del Callao	**100,0**	**100,0**			
Aquí en este Distrito	83,8	93,0	0,7	9,2	***
En otro Distrito	16,2	7,0	9,3	-9,2	***
Resto de Ciudades 2/	**100,0**	**100,0**			
Aquí en este Distrito	81,6	93,1	1,0	11,5	***
En otro Distrito	18,4	6,9	13,7	-11,5	***

* Diferencia significativa (p < 0,10). ** Diferencia altamente significativa (p < 0,05). *** Diferencia muy altamente significativa (p < 0,01).
Notas: La ENAHO se ejecuta los doce (12) meses del año y sus resultados se publican anualmente. Para garantizar su comparabilidad con la ENAHOPV, se aplicó a la ENAHO los criterios siguientes: (i) usar la muestra de agosto a noviembre del 2024, (ii) considerar las mismas ciudades donde se aplicó la ENAHOPV, (iii) aplicar los mismos procesos de tratamiento de las variables monetarias y (iv) excluir los hogares con miembros del hogar nacidos en Venezuela para centrarse en hogares predominantemente peruanos.
Los resultados con coeficiente de variación mayor al 15%, deben ser considerados referenciales, porque el número de casos en la muestra para este nivel de desagregación no es suficiente.
1/ Incluye los 43 distritos de la provincia de Lima.
2/ Incluye Arequipa, Chiclayo, Chimbote, Ica, Piura, Trujillo y Tumbes
Fuente: INEI - Encuesta Nacional de Hogares, 2024.
INEI - Encuesta Nacional de Hogares dirigida a la Población Venezolana, 2024.

5.8 Población que ha efectuado consultas por programas sociales

El 80,7% de la población venezolana ha realizado consultas de control del niño sano en los últimos 3 meses, proporción superior a la de la población peruana (72,3%), con una diferencia significativa de 8,4 puntos porcentuales. En cuanto a vacunas o inmunizaciones, el 13,5% de la población venezolana las recibió en el mismo periodo, superior al 11,6% de la población peruana, con una diferencia altamente significativa de 1,9 puntos porcentuales.

GRÁFICO Nº 5.14
CIUDADES DE ESTUDIO: POBLACIÓN QUE EN LOS ÚLTIMOS 3 MESES HA EFECTUADO CONSULTAS, 2024
(Porcentaje)

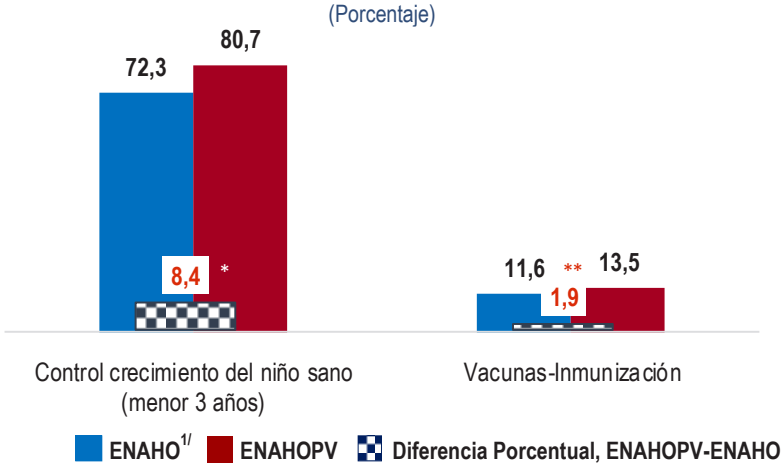

* Diferencia significativa (p < 0,10). ** Diferencia altamente significativa (p < 0,05). *** Diferencia muy altamente significativa (p < 0,01).
1/ ENAHO 2024 (meses agosto – noviembre), correspondiente a la muestra de viviendas de las ocho (8) ciudades de estudio.
Fuente: INEI - Encuesta Nacional de Hogares, 2024.
INEI - Encuesta Nacional de Hogares dirigida a la Población Venezolana, 2024.

CUADRO Nº 5.8
CIUDADES DE ESTUDIO: POBLACIÓN QUE EN LOS ÚLTIMOS 3 MESES HA EFECTUADO CONSULTAS SEGÚN ÁMBITO GEOGRÁFICO, 2024
(Porcentaje)

Ámbito geográfico / Ha efectuado consultas por programas	ENAHO 2024 (ago.-nov.)	ENAHOPV		Diferencia Porcentual ENAHOPV - ENAHO	
	Estimación	Estimación	C.V.	Dif. %	Significancia
Total					
Control crecimiento del niño sano (menor 3 años)	72,3	80,7	2,8	8,4	*
Vacunas-Inmunización	11,6	13,5	4,1	1,9	**
Ámbito Geográfico					
Lima Metropolitana 1/ y Prov. Const. del Callao					
Control crecimiento del niño sano (menor 3 años)	71,3	80,2	3,3	8,9	*
Vacunas-Inmunización	11,0	12,8	5,0	1,8	*
Resto de Ciudades 2/					
Control crecimiento del niño sano (menor 3 años)	76,2	83,2	3,0	7,0	
Vacunas-Inmunización	13,5	17,0	5,1	3,5	***

* Diferencia significativa (p < 0,10). ** Diferencia altamente significativa (p < 0,05). *** Diferencia muy altamente significativa (p < 0,01).
Notas: La ENAHO se ejecuta los doce (12) meses del año y sus resultados se publican anualmente. Para garantizar su comparabilidad con la ENAHOPV, se aplicó a la ENAHO los criterios siguientes: (i) usar la muestra de agosto a noviembre del 2024, (ii) considerar las mismas ciudades donde se aplicó la ENAHOPV, (iii) aplicar los mismos procesos de tratamiento de las variables monetarias y (iv) excluir los hogares con miembros del hogar nacidos en Venezuela para centrarse en hogares predominantemente peruanos.
Los resultados con coeficiente de variación mayor al 15%, deben ser considerados referenciales, porque el número de casos en la muestra para este nivel de desagregación no es suficiente.
1/ Incluye los 43 distritos de la provincia de Lima.
2/ Incluye Arequipa, Chiclayo, Chimbote, Ica, Piura, Trujillo y Tumbes.
Fuente: INEI - Encuesta Nacional de Hogares, 2024.
INEI - Encuesta Nacional de Hogares dirigida a la Población Venezolana, 2024.

5.9 Población según cómo accedió al control de Crecimiento del Niño Sano.

En 2024, la población venezolana menor de tres años que accedió al control de crecimiento del niño sano por programa social fue del 88,6%, y de forma particular lo realizaron el 11,4%.
El porcentaje de población venezolana menor de tres años que accedió a control de crecimiento del niño sano a través de un programa social fue superior al de la población peruana (67,7%), con una diferencia muy altamente significativa de 20,9 puntos porcentuales.

GRÁFICO Nº 5.15
CIUDADES DE ESTUDIO: POBLACIÓN MENOR DE TRES AÑOS SEGÚN CÓMO ACCEDIÓ AL CONTROL DE CRECIMIENTO DEL NIÑO SANO, 2024
(Distribución Porcentual)

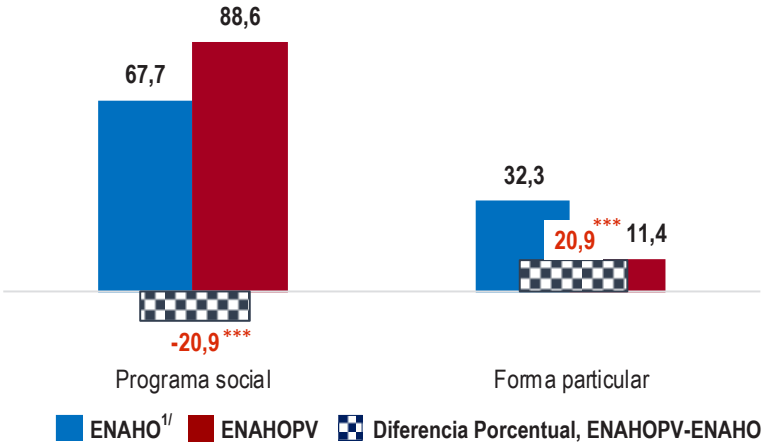

* Diferencia significativa (p < 0,10). ** Diferencia altamente significativa (p < 0,05). *** Diferencia muy altamente significativa (p < 0,01).
1/ ENAHO 2024 (meses agosto – noviembre), correspondiente a la muestra de viviendas de las ocho (8) ciudades de estudio.
Fuente: INEI - Encuesta Nacional de Hogares, 2024.
INEI - Encuesta Nacional de Hogares dirigida a la Población Venezolana, 2024.

CUADRO Nº 5.9
CIUDADES DE ESTUDIO: POBLACIÓN MENOR DE TRES AÑOS SEGÚN CÓMO ACCEDIÓ AL CONTROL DE CRECIMIENTO DEL NIÑO SANO Y ÁMBITO GEOGRÁFICO, 2024
(Distribución Porcentual)

Ámbito geográfico / Cómo accedió al Control de Crecimiento Sano	ENAHO 2024 (ago.-nov.)	ENAHOPV		Diferencia Porcentual ENAHOPV - ENAHO	
	Estimación	Estimación	C.V.	Dif. %	Significancia
Total	**100,0**	**100,0**			
Programa social	67,7	88,6	2,3	20,9	***
Forma particular	32,3	11,4	18,1	-20,9	***
Ámbito Geográfico					
Lima Metropolitana 1/ y Prov. Const. del Callao	**100,0**	**100,0**			
Programa social	68,1	88,4	2,8	20,3	***
Forma particular	31,9	11,6	21,2	-20,3	***
Resto de Ciudades 2/	**100,0**	**100,0**			
Programa social	66,5	89,2	2,9	22,7	***
Forma particular	33,5	10,8	24,1	-22,7	***

* Diferencia significativa (p < 0,10). ** Diferencia altamente significativa (p < 0,05). *** Diferencia muy altamente significativa (p < 0,01).
Notas: La ENAHO se ejecuta los doce (12) meses del año y sus resultados se publican anualmente. Para garantizar su comparabilidad con la ENAHOPV, se aplicó a la ENAHO los criterios siguientes: (i) usar la muestra de agosto a noviembre del 2024, (ii) considerar las mismas ciudades donde se aplicó la ENAHOPV, (iii) aplicar los mismos procesos de tratamiento de las variables monetarias y (iv) excluir los hogares con miembros del hogar nacidos en Venezuela para centrarse en hogares predominantemente peruanos.
Los resultados con coeficiente de variación mayor al 15%, deben ser considerados referenciales, porque el número de casos en la muestra para este nivel de desagregación no es suficiente.
1/ Incluye los 43 distritos de la provincia de Lima.
2/ Incluye Arequipa, Chiclayo, Chimbote, Ica, Piura, Trujillo y Tumbes.
Fuente: INEI - Encuesta Nacional de Hogares, 2024.
INEI - Encuesta Nacional de Hogares dirigida a la Población Venezolana, 2024.

5.10 Población según cómo accedió el programa de vacunas (inmunizaciones)

En el periodo de análisis, el 86,3% de la población venezolana accedió al programa de vacunas (inmunizaciones) a través de un programa social y el 13,7% lo hizo de forma particular.

En comparación con la población peruana, el porcentaje de población venezolana que accedió al programa de vacunas (inmunizaciones) a través de un programa social fue mayor que el de la población peruana (84,8%), sin una diferencia significativa. Por el contrario, solo el 13,7% de la población venezolana accedió de forma particular, en menor porcentaje al de la población peruana (15,2%), sin diferencia significativa.

GRÁFICO Nº 5.16
CIUDADES DE ESTUDIO: POBLACIÓN SEGÚN CÓMO ACCEDIÓ AL PROGRAMA DE VACUNAS (INMUNIZACIONES), 2024
(Distribución Porcentual)

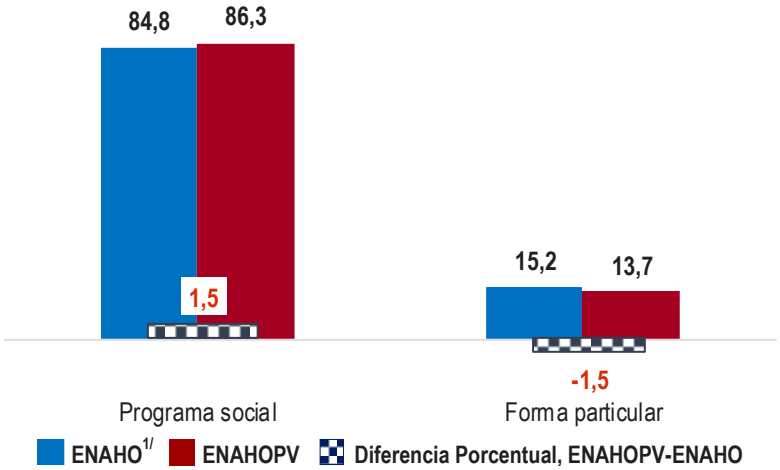

* Diferencia significativa (p < 0,10). ** Diferencia altamente significativa (p < 0,05). *** Diferencia muy altamente significativa (p < 0,01).
1/ ENAHO 2024 (meses agosto – noviembre), correspondiente a la muestra de viviendas de las ocho (8) ciudades de estudio.
Fuente: INEI - Encuesta Nacional de Hogares, 2024.
INEI - Encuesta Nacional de Hogares dirigida a la Población Venezolana, 2024.

CUADRO Nº 5.10
CIUDADES DE ESTUDIO: POBLACIÓN SEGÚN CÓMO ACCEDIÓ AL PROGRAMA DE VACUNAS (INMUNIZACIONES) Y ÁMBITO GEOGRÁFICO, 2024
(Distribución Porcentual)

Ámbito geográfico / Cómo accedió al programa de vacunas (Inmunizaciones)	ENAHO 2024 (ago.-nov.)	ENAHOPV		Diferencia Porcentual ENAHOPV - ENAHO	
	Estimación	Estimación	C.V.	Dif. %	Significancia
Total	**100,0**	**100,0**			
Programa social	84,8	86,3	1,6	1,5	
Forma particular	15,2	13,7	10,2	-1,5	
Ámbito Geográfico					
Lima Metropolitana 1/ y Prov. Const. del Callao	**100,0**	**100,0**			
Programa social	84,4	85,3	2,0	0,9	
Forma particular	15,6	14,7	11,8	-0,9	
Resto de Ciudades 2/	**100,0**	**100,0**			
Programa social	85,9	89,9	1,5	4,0	
Forma particular	14,1	10,1	13,5	-4,0	

* Diferencia significativa (p < 0,10). ** Diferencia altamente significativa (p < 0,05). *** Diferencia muy altamente significativa (p < 0,01).
Notas: La ENAHO se ejecuta los doce (12) meses del año y sus resultados se publican anualmente. Para garantizar su comparabilidad con la ENAHOPV, se aplicó a la ENAHO los criterios siguientes: (i) usar la muestra de agosto a noviembre del 2024, (ii) considerar las mismas ciudades donde se aplicó la ENAHOPV, (iii) aplicar los mismos procesos de tratamiento de las variables monetarias y (iv) excluir los hogares con miembros del hogar nacidos en Venezuela para centrarse en hogares predominantemente peruanos.
Los resultados con coeficiente de variación mayor al 15%, deben ser considerados referenciales, porque el número de casos en la muestra para este nivel de desagregación no es suficiente.
1/ Incluye los 43 distritos de la provincia de Lima.
2/ Incluye Arequipa, Chiclayo, Chimbote, Ica, Piura, Trujillo y Tumbes.
Fuente: INEI - Encuesta Nacional de Hogares, 2024.
INEI - Encuesta Nacional de Hogares dirigida a la Población Venezolana, 2024.

5.11 Población que ha efectuado una consulta de prevención.

En el 2024, el 14,8% de la población venezolana había efectuado una consulta por suplemento de hierro (menores de 3 años y gestantes) y el 9,2% por planificación familiar (mujeres de 12 a 49 años) en los últimos 12 meses.

Al comparar con la población peruana, no se encuentran diferencias significativas entre las poblaciones; aun así, se puede observar que la población venezolana que había efectuado una consulta por planificación familiar (9,2%) es mayor a la población peruana (8,8%); además, la población venezolana que consultó por suplemento de hierro (14,8%), es menor a la población peruana (17,1%).

GRÁFICO Nº 5.17
CIUDADES DE ESTUDIO: POBLACIÓN QUE EN LOS ÚLTIMOS 12 MESES HA EFECTUADO CONSULTA DE PREVENCIÓN, 2024
(Porcentaje)

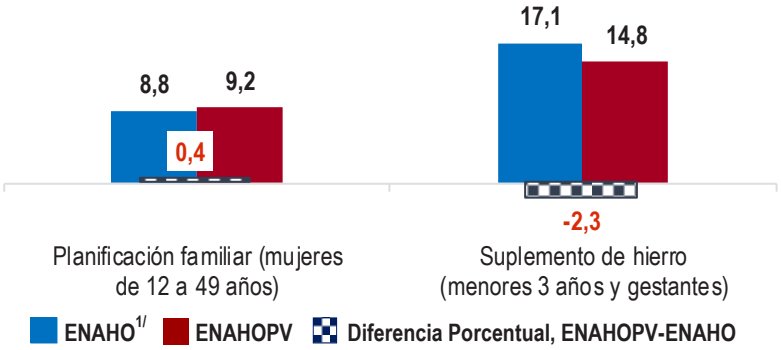

* Diferencia significativa (p < 0,10). ** Diferencia altamente significativa (p < 0,05). *** Diferencia muy altamente significativa (p < 0,01).
1/ ENAHO 2024 (meses agosto – noviembre), correspondiente a la muestra de viviendas de las ocho (8) ciudades de estudio.
Fuente: INEI - Encuesta Nacional de Hogares, 2024.
Encuesta Nacional de Hogares dirigida a la Población Venezolana, 2024.

CUADRO Nº 5.11
CIUDADES DE ESTUDIO: POBLACIÓN QUE EN LOS ÚLTIMOS 12 MESES HA EFECTUADO CONSULTA DE PREVENCIÓN SEGÚN ÁMBITO GEOGRÁFICO, 2024
(Porcentaje)

Ámbito geográfico / Consulta de prevención	ENAHO 2024 (ago.-nov.)	ENAHOPV		Diferencia Porcentual ENAHOPV - ENAHO	
	Estimación	Estimación	C.V.	Dif. %	Significancia
Nacional					
Planificación familiar (mujeres de 12 a 49 años)	8,8	9,2	6,8	0,4	
Suplemento de hierro (menores 3 años y gestantes)	17,1	14,8	6,1	-2,3	
Ámbito Geográfico					
Lima Metropolitana 1/ y Prov. Const. del Callao					
Planificación familiar (mujeres de 12 a 49 años)	9,1	8,3	8,6	-0,8	
Suplemento de hierro (menores 3 años y gestantes)	15,8	13,8	7,3	-2,0	
Resto de Ciudades 2/					
Planificación familiar (mujeres de 12 a 49 años)	7,9	13,9	7,4	6,0	***
Suplemento de hierro (menores 3 años y gestantes)	22,8	22,2	6,7	-0,6	

* Diferencia significativa (p < 0,10). ** Diferencia altamente significativa (p < 0,05). *** Diferencia muy altamente significativa (p < 0,01).
Notas: La ENAHO se ejecuta los doce (12) meses del año y sus resultados se publican anualmente. Para garantizar su comparabilidad con la ENAHOPV, se aplicó a la ENAHO los criterios siguientes: (i) usar la muestra de agosto a noviembre del 2024, (ii) considerar las mismas ciudades donde se aplicó la ENAHOPV, (iii) aplicar los mismos procesos de tratamiento de las variables monetarias y (iv) excluir los hogares con miembros del hogar nacidos en Venezuela para centrarse en hogares predominantemente peruanos.
Los resultados con coeficiente de variación mayor al 15%, deben ser considerados referenciales, porque el número de casos en la muestra para este nivel de desagregación no es suficiente.
1/ Incluye los 43 distritos de la provincia de Lima.
2/ Incluye Arequipa, Chiclayo, Chimbote, Ica, Piura, Trujillo y Tumbes.
Fuente: INEI - Encuesta Nacional de Hogares, 2024.
INEI - Encuesta Nacional de Hogares dirigida a la Población Venezolana, 2024.

5.12 Población según cómo obtuvo el programa Planificación Familiar

En el 2024, el 74,8% de la población venezolana de mujeres de 12 a 49 años accedió al programa de planificación familiar a través de un programa social y el 25,2% de forma particular. Comparando con la población peruana, se observa una diferencia significativa de 9,4 puntos porcentuales, en quienes accedieron al programa de planificación familiar a través de un programa social, con mayor proporción de población venezolana (74,8%) que de población peruana (65,4%). El porcentaje de población venezolana que accedió de forma particular (25,2%) es menor que la población peruana (34,6%), con una diferencia significativa de 9,4 puntos porcentuales.

GRÁFICO Nº 5.18
CIUDADES DE ESTUDIO: POBLACIÓN SEGÚN ACCESO AL PROGRAMA PLANIFICACIÓN FAMILIAR (MUJERES DE 12 A 49 AÑOS), 2024
(Distribución Porcentual)

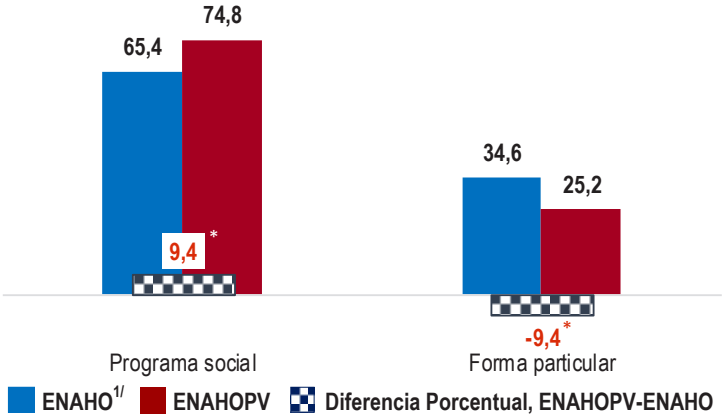

* Diferencia significativa (p < 0,10). ** Diferencia altamente significativa (p < 0,05). *** Diferencia muy altamente significativa (p < 0,01).
1/ ENAHO 2024 (meses agosto – noviembre), correspondiente a la muestra de viviendas de las ocho (8) ciudades de estudio.
Fuente: INEI - Encuesta Nacional de Hogares, 2024.
INEI - Encuesta Nacional de Hogares dirigida a la Población Venezolana, 2024.

CUADRO Nº 5.12
CIUDADES DE ESTUDIO: POBLACIÓN SEGÚN ACCESO AL PROGRAMA PLANIFICACIÓN FAMILIAR (MUJERES DE 12 A 49 AÑOS) Y ÁMBITO GEOGRÁFICO, 2024
(Distribución Porcentual)

Ámbito geográfico / Cómo accedió al programa de planificación familiar	ENAHO 2024 (ago.-nov.)	ENAHOPV		Diferencia Porcentual ENAHOPV - ENAHO	
	Estimación	Estimación	C.V.	Dif. %	Significancia
Total	**100,0**	**100,0**			
Programa social	65,4	74,8	4,2	9,4	*
Forma particular	34,6	25,2	12,5	-9,4	*
Ámbito Geográfico					
Lima Metropolitana 1/ y Prov. Const. del Callao	**100,0**	**100,0**			
Programa social	66,6	73,6	5,5	7,0	
Forma particular	33,4	26,4	15,2	-7,0	
Resto de Ciudades 2/	**100,0**	**100,0**			
Programa social	61,4	78,8	4,0	17,4	***
Forma particular	38,6	21,2	14,9	-17,4	***

* Diferencia significativa (p < 0,10). ** Diferencia altamente significativa (p < 0,05). *** Diferencia muy altamente significativa (p < 0,01).
Notas: La ENAHO se ejecuta los doce (12) meses del año y sus resultados se publican anualmente. Para garantizar su comparabilidad con la ENAHOPV, se aplicó a la ENAHO los criterios siguientes: (i) usar la muestra de agosto a noviembre del 2024, (ii) considerar las mismas ciudades donde se aplicó la ENAHOPV, (iii) aplicar los mismos procesos de tratamiento de las variables monetarias y (iv) excluir los hogares con miembros del hogar nacidos en Venezuela para centrarse en hogares predominantemente peruanos.
Los resultados con coeficiente de variación mayor al 15%, deben ser considerados referenciales, porque el número de casos en la muestra para este nivel de desagregación no es suficiente.
1/ Incluye los 43 distritos de la provincia de Lima.
2/ Incluye Arequipa, Chiclayo, Chimbote, Ica, Piura, Trujillo y Tumbes.
Fuente: INEI - Encuesta Nacional de Hogares, 2024.
INEI - Encuesta Nacional de Hogares dirigida a la Población Venezolana, 2024.

5.13 Población según cómo obtuvo el programa de Suplemento de Hierro.

En el 2024, el 94,7% de la población venezolana (gestantes y niños menores de 3 años) accedió al programa de suplemento de hierro a través de un programa social y el 5,3% de forma particular.
En contraste con la población peruana, la población venezolana que accedió al programa de suplemento de hierro a través de un programa social (94,7%) tiene mayor proporción que la población peruana (70,9%), con una diferencia muy altamente significativa de 23,8 puntos porcentuales.

GRÁFICO Nº 5.19
CIUDADES DE ESTUDIO: POBLACIÓN SEGÚN ACCESO AL PROGRAMA SUPLEMENTO DE HIERRO (GESTANTES Y NIÑOS MENORES DE 3 AÑOS), 2024
(Distribución Porcentual)

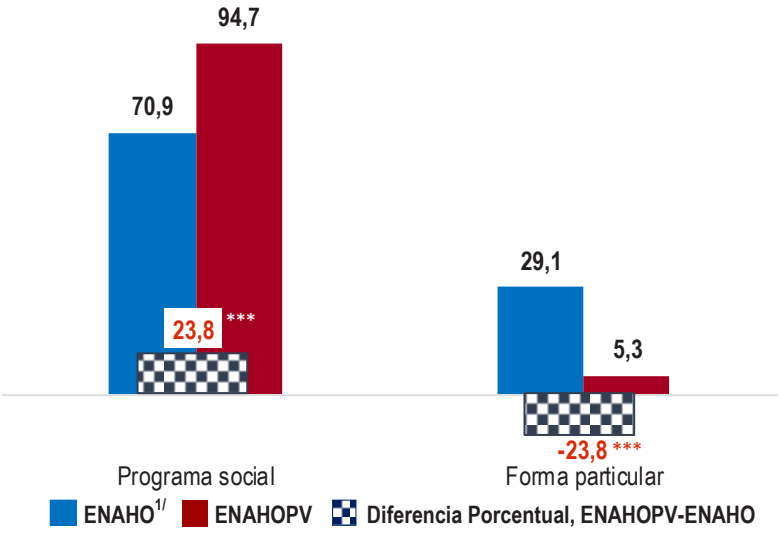

* Diferencia significativa (p < 0,10). ** Diferencia altamente significativa (p < 0,05). *** Diferencia muy altamente significativa (p < 0,01).
1/ ENAHO 2024 (meses agosto – noviembre), correspondiente a la muestra de viviendas de las ocho (8) ciudades de estudio.
Fuente: INEI - Encuesta Nacional de Hogares, 2024.
INEI - Encuesta Nacional de Hogares dirigida a la Población Venezolana, 2024.

CUADRO Nº 5.13
CIUDADES DE ESTUDIO: POBLACIÓN SEGÚN ACCESO AL PROGRAMA SUPLEMENTO DE HIERRO (GESTANTES Y NIÑOS MENORES DE 3 AÑOS) Y ÁMBITO GEOGRÁFICO, 2024
(Distribución Porcentual)

Ámbito geográfico / Cómo accedió al programa suplemento de hierro	ENAHO 2024 (ago.-nov.)	ENAHOPV		Diferencia Porcentual ENAHOPV - ENAHO	
	Estimación	Estimación	C.V.	Dif. %	Significancia
Total	**100,0**	**100,0**			
Programa social	70,9	94,7	1,8	23,8	***
Forma particular	29,1	5,3	32,9	-23,8	***
Ámbito Geográfico					
Lima Metropolitana 1/ y Prov. Const. del Callao	**100,0**	**100,0**			
Programa social	75,1	94,0	2,3	18,9	***
Forma particular	24,9	6,0	35,7	-18,9	***
Resto de Ciudades 2/	**100,0**	**100,0**			
Programa social	59,1	97,6	1,6	38,5	***
Forma particular	40,9	2,4	62,3	-38,5	***

* Diferencia significativa (p < 0,10). ** Diferencia altamente significativa (p < 0,05). *** Diferencia muy altamente significativa (p < 0,01).
Notas: La ENAHO se ejecuta los doce (12) meses del año y sus resultados se publican anualmente. Para garantizar su comparabilidad con la ENAHOPV, se aplicó a la ENAHO los criterios siguientes: (i) usar la muestra de agosto a noviembre del 2024, (ii) considerar las mismas ciudades donde se aplicó la ENAHOPV, (iii) aplicar los mismos procesos de tratamiento de las variables monetarias y (iv) excluir los hogares con miembros del hogar nacidos en Venezuela para centrarse en hogares predominantemente peruanos.
Los resultados con coeficiente de variación mayor al 15%, deben ser considerados referenciales, porque el número de casos en la muestra para este nivel de desagregación no es suficiente.
1/ Incluye los 43 distritos de la provincia de Lima.
2/ Incluye Arequipa, Chiclayo, Chimbote, Ica, Piura, Trujillo y Tumbes.
Fuente: INEI - Encuesta Nacional de Hogares, 2024.
INEI - Encuesta Nacional de Hogares dirigida a la Población Venezolana, 2024.

Capítulo VI

Mercado Laboral

VI. MERCADO LABORAL

La presente sección analiza las principales condiciones de inserción laboral de la población venezolana residente en las ciudades de estudio, utilizando la información del módulo de ampliación aplicado en la ENAHO y comparándola con los resultados de la Encuesta Permanente de Empleo (EPEN) para la población peruana. El análisis aborda indicadores como la participación económica, la ocupación, la formalidad, la estructura del empleo y los ingresos laborales, proporcionando una lectura integral de cómo la población venezolana se vincula al mercado de trabajo.

Los resultados muestran que, en términos proporcionales, las personas venezolanas presentan altas tasas de participación económica, lo que indica una fuerte necesidad de incorporarse al mercado laboral. Sin embargo, esta mayor presión por participar no se traduce en mejores condiciones: la población venezolana enfrenta niveles significativamente más bajos de empleo formal, mayor concentración en empresas pequeñas, y menores ingresos laborales, incluso entre quienes cuentan con educación secundaria o superior respecto a la población peruana.

Estas condiciones laborales, combinadas con brechas persistentes en formalidad e ingresos, permiten identificar riesgos específicos para la protección social y económica de la población venezolana. El análisis aporta evidencia fundamental para orientar intervenciones que fortalezcan la integración laboral, reduzcan condiciones de vulnerabilidad y promuevan oportunidades más equitativas dentro del mercado de trabajo.

En el anexo estadístico (capítulo X) se presenta la información estadística con desagregación por género, ciclo de vida y nivel educativo.

6.1. Población en edad de trabajar según condición de actividad

La población en edad de trabajar (PET), es definida por la Organización Internacional del Trabajo (OIT) como aquella población apta en cuanto a edad para realizar actividades productivas. En el Perú se considera a los que tienen de 14 y más años de edad. Componen la PET, la Población Económicamente Activa (PEA) o fuerza de trabajo y la Población Económicamente No activa (No PEA) o población fuera de la población activa, que comprende a las personas de 14 y más años de edad que no participan en la actividad económica ni como ocupadas ni buscan incorporarse a esta.

En el año 2024, la Población Económicamente Activa (PEA) venezolana residente en las ciudades de estudio representó el 79,7% de la Población en Edad de Trabajar (PET). Por su parte, la Población Económicamente No Activa (No PEA) alcanzó el 20,3% de la PET.

Al comparar con la población peruana, la PEA venezolana presenta una proporción mayor a la de la población peruana en 15,7 puntos porcentuales, diferencia muy altamente significativa.

Por sexo, la PEA fue mayor entre los hombres venezolanos (89,6%) que entre las mujeres (70,9%). En cambio, la No PEA fue más alta en las mujeres (29,1%) frente a los hombres (10,4%).
Al comparar con la población peruana, los hombres venezolanos presentaron una mayor proporción de población económicamente activa, con una diferencia de 16,4 puntos porcentuales. En las mujeres, la diferencia fue de 15,2 puntos. En ambos casos, las diferencias fueron muy altamente significativas.

GRÁFICO Nº 6.1
CIUDADES DE ESTUDIO: POBLACIÓN EN EDAD DE TRABAJAR SEGÚN CONDICIÓN DE ACTIVIDAD, 2024
(Distribución porcentual)

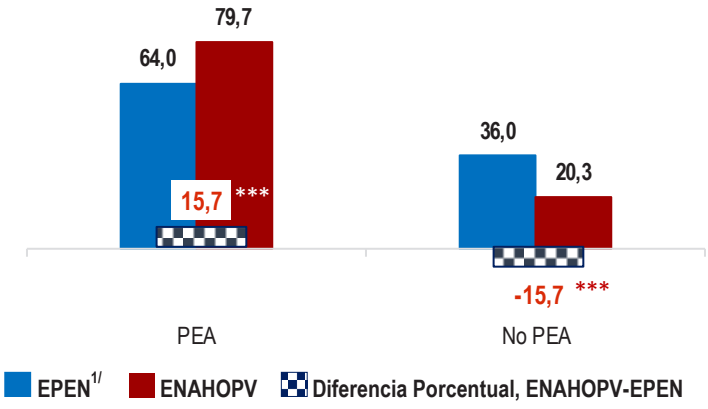

*Diferencia significativa (p < 0,10). ** Diferencia altamente significativa (p < 0,05). *** Diferencia muy altamente significativa (p < 0,01).
1/ EPEN 2024 (meses agosto – noviembre), correspondiente a la muestra de viviendas de las 8 ciudades de estudio.
Fuente: INEI - Encuesta Permanente de Empleo Nacional, 2024.
INEI - Encuesta Nacional de Hogares dirigida a la Población Venezolana, 2024.

Si se compara con la población venezolana del año 2022, disminuyó la PEA en 3,2 puntos porcentuales, siendo esta diferencia muy altamente significativa.

Al comparar por sexo, la población económicamente activa disminuyó en 3,1 puntos porcentuales en los hombres y en 2,6 puntos en las mujeres, mientras que la población no activa aumentó en la misma magnitud, siendo estas diferencias muy altamente significativas.

GRÁFICO Nº 6.2
CIUDADES DE ESTUDIO: POBLACIÓN VENEZOLANA EN EDAD DE TRABAJAR SEGÚN CONDICIÓN DE ACTIVIDAD, 2022 Y 2024
(Distribución porcentual)

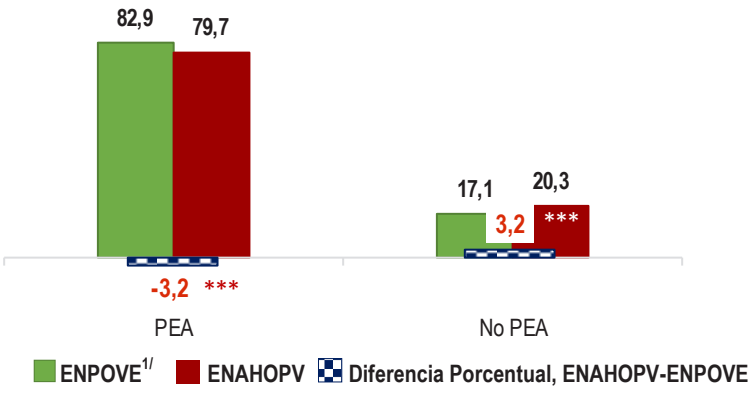

* Diferencia significativa (p < 0,10). ** Diferencia altamente significativa (p < 0,05). *** Diferencia muy altamente significativa (p < 0,01).
1/ ENPOVE 2022 (meses febrero y marzo), correspondiente a la muestra de viviendas de las 8 ciudades de estudio.
Fuente: INEI - Encuesta dirigida a la Población Venezolana que Reside en el País, 2022.
INEI - Encuesta Nacional de Hogares dirigida a la Población Venezolana, 2024.

CUADRO N° 6.1
CIUDADES DE ESTUDIO: POBLACIÓN EN EDAD DE TRABAJAR SEGÚN CONDICIÓN DE ACTIVIDAD, ÁMBITO GEOGRÁFICO Y SEXO, 2022 Y 2024
(Distribución porcentual)

Ámbito Geográfico / Sexo	ENPOVE 2022	EPEN (ago.24 - nov.24)	ENAHOPV		Diferencia Porcentual ENAHOPV - EPEN		Diferencia Porcentual ENAHOPV - ENPOVE 2022	
	Estimación	Estimación	Estimación	C.V.	Dif. %	Signifi-cancia	Dif. %	Signifi-cancia
Total	**100,0**	**100,0**	**100,0**					
Población Económicamente Activa	82,9	64,0	79,7	0,7	15,7	***	-3,2	***
Población Económicamente No Activa	17,1	36,0	20,3	2,8	-15,7	***	3,2	***
Ámbito Geográfico								
Lima Metropolitana [1/] y Prov. Const. del Callao	**100,0**	**100,0**	**100,0**					
Población Económicamente Activa	83,0	63,9	79,9	0,8	16,0	***	-3,1	***
Población Económicamente No Activa	17,0	36,1	20,1	3,3	-16,0	***	3,1	***
Resto de Ciudades [2/]	**100,0**	**100,0**	**100,0**					
Población Económicamente Activa	82,1	64,3	78,9	0,9	14,6	***	-3,2	***
Población Económicamente No Activa	17,9	35,7	21,1	3,4	-14,6	***	3,2	***
Sexo								
Hombre	**100,0**	**100,0**	**100,0**					
Población Económicamente Activa	92,7	73,2	89,6	0,7	16,4	***	-3,1	***
Población Económicamente No Activa	7,3	26,8	10,4	6,5	-16,4	***	3,1	***
Mujer	**100,0**	**100,0**	**100,0**					
Población Económicamente Activa	73,5	55,7	70,9	1,3	15,2	***	-2,6	***
Población Económicamente No Activa	26,5	44,3	29,1	3,2	-15,2	***	2,6	***

* Diferencia significativa (p < 0,10). ** Diferencia altamente significativa (p < 0,05). *** Diferencia muy altamente significativa (p < 0,01).
Notas: ENPOVE 2022 (meses febrero y marzo), correspondiente a la muestra de viviendas de las 8 ciudades de estudio.
EPEN 2024 (meses agosto – noviembre), correspondiente a la muestra de viviendas de las 8 ciudades de estudio.
Los resultados con coeficiente de variación mayor al 15%, deben ser considerados referenciales, porque el número de casos en la muestra para este nivel de desagregación no es suficiente para la población que cursó estudios en Venezuela y en Perú, se consideró el nivel educativo más alto alcanzado.
Fuente: INEI - Encuesta dirigida a la Población Venezolana que Reside en el País, 2022.
INEI - Encuesta Permanente de Empleo Nacional, 2024
INEI - Encuesta Nacional de Hogares dirigida a la Población Venezolana, 2024.

6.2. Tasa de actividad

La tasa de actividad de la población en edad de trabajar es un indicador que muestra qué proporción de este grupo participa en el mercado laboral, ya sea mediante un empleo o buscando activamente uno. Este indicador permite dimensionar la oferta de mano de obra disponible en un momento determinado para contribuir a la producción de bienes y servicios, en relación con el total de personas en edad de trabajar.

En el año 2024, el 79,7% de la población venezolana en edad de trabajar participa activamente en el mercado laboral ya sea trabajando o buscando activamente un empleo. En Lima Metropolitana y Provincia Constitucional del Callao esta proporción fue de 79,9% y en el Resto de ciudades alcanzó el 78,9%.

Al comparar estos resultados con la tasa de actividad de la población peruana, se observa que la tasa de actividad es 15,7 puntos porcentuales mayor en los hogares venezolanos (79,7% frente a 64,0%), diferencia muy altamente significativa. Esta diferencia también se presenta en Lima Metropolitana y la Provincia Constitucional del Callao, donde la tasa de actividad de la población venezolana supera en 16,0 puntos porcentuales a la observada en la población peruana (79,9% y 63,9%, respectivamente). En el Resto de ciudades, la diferencia se mantiene, la tasa de actividad registra un 78,9% frente al 64,3% en los hogares peruanos, una diferencia de 14,6 puntos porcentuales, igualmente muy altamente significativa.

GRÁFICO Nº 6.3
CIUDADES DE ESTUDIO: TASA DE ACTIVIDAD SEGÚN ÁMBITO GEOGRÁFICO, 2024
(Porcentaje)

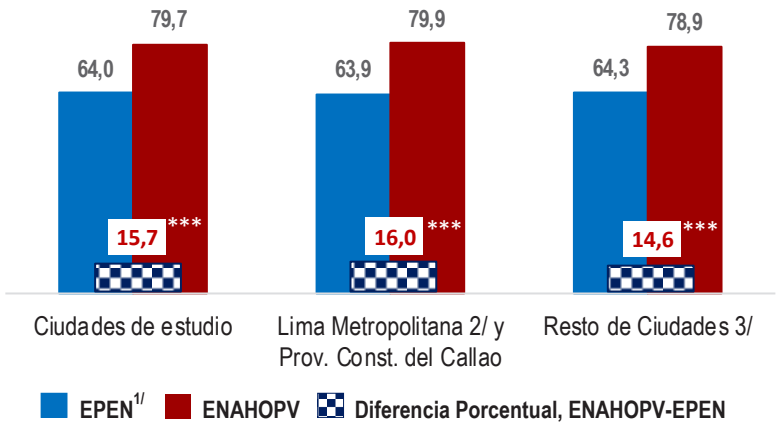

*Diferencia significativa (p < 0,10). ** Diferencia altamente significativa (p < 0,05). *** Diferencia muy altamente significativa (p < 0,01).
1/ EPEN 2024 (meses agosto – noviembre), correspondiente a la muestra de viviendas de las 8 ciudades de estudio.
2/ Incluye los 43 distritos de la provincia de Lima.
3/ Incluye Arequipa, Chiclayo, Chimbote, Ica, Piura, Trujillo y Tumbes.
Fuente: INEI - Encuesta Permanente de Empleo Nacional, 2024.
INEI - Encuesta Nacional de Hogares dirigida a la Población Venezolana, 2024.

Al comparar la tasa de actividad de la población venezolana con la del año 2022, se observan diferencias muy altamente significativas, disminuyó en 3,2 puntos porcentuales, al pasar de 82,9% a 79,7%. A nivel de Lima Metropolitana y la Provincia Constitucional del Callao, disminuyó en 3,1 puntos porcentuales y en el Resto de ciudades en 3,2 puntos porcentuales.

GRÁFICO Nº 6.4
CIUDADES DE ESTUDIO: TASA DE ACTIVIDAD DE LA POBLACIÓN VENEZOLANA SEGÚN ÁMBITO GEOGRÁFICO, 2022 Y 2024
(Porcentaje)

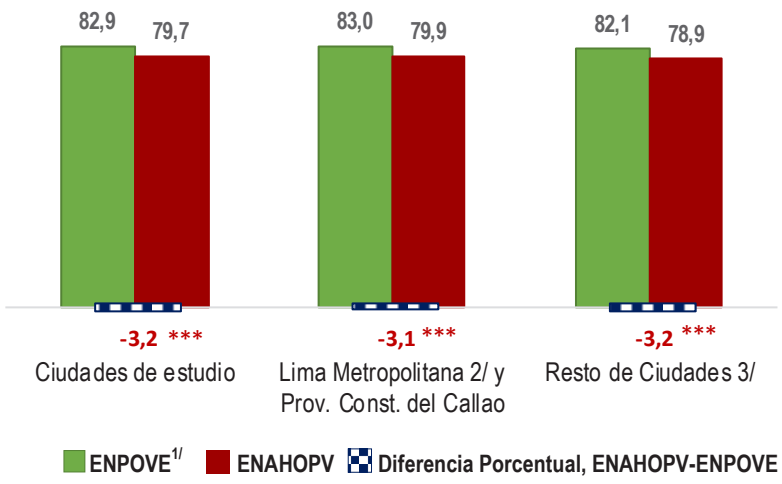

* Diferencia significativa (p < 0,10). ** Diferencia altamente significativa (p < 0,05). *** Diferencia muy altamente significativa (p < 0,01).
1/ ENPOVE 2022 (meses febrero y marzo), correspondiente a la muestra de viviendas de las 8 ciudades de estudio.
2/ Incluye los 43 distritos de la provincia de Lima.
3/ Incluye Arequipa, Chiclayo, Chimbote, Ica, Piura, Trujillo y Tumbes.
Fuente: INEI - Encuesta dirigida a la Población Venezolana que Reside en el País, 2022.
INEI - Encuesta Nacional de Hogares dirigida a la Población Venezolana, 2024.

CUADRO N° 6.2
CIUDADES DE ESTUDIO: TASA DE ACTIVIDAD SEGÚN ÁMBITO GEOGRÁFICO, 2022 Y 2024
(Porcentaje)

Ámbito geográfico	ENPOVE 2022	EPEN (ago 24. -nov.24)	ENAHOPV		Diferencia Porcentual ENAHOPV - EPEN		Diferencia Porcentual ENAHOPV - ENPOVE 2022	
	Estimación	Estimación	Estimación	C.V.	Dif. %	Signifi-cancia	Dif. %	Signifi-cancia
Total	**82,9**	**64,0**	**79,7**	**0,7**	**15,7**	***	**-3,2**	***
Ámbito Geográfico								
Lima Metropolitana 1/ y Prov. Const. del Callao	83,0	63,9	79,9	0,8	16,0	***	-3,1	***
Resto de Ciudades 2/	82,1	64,3	78,9	0,9	14,6	***	-3,2	***

* Diferencia significativa (p < 0,10). ** Diferencia altamente significativa (p < 0,05). *** Diferencia muy altamente significativa (p < 0,01).
Notas: ENPOVE 2022 (meses febrero y marzo), correspondiente a la muestra de viviendas de las 8 ciudades de estudio.
EPEN 2024 (meses agosto – noviembre), correspondiente a la muestra de viviendas de las 8 ciudades de estudio.
Los resultados con coeficiente de variación mayor al 15%, deben ser considerados referenciales, porque el número de casos en la muestra para este nivel de desagregación no es suficiente.
1/ Incluye los 43 distritos de la provincia de Lima.
2/ Incluye Arequipa, Chiclayo, Chimbote, Ica, Piura, Trujillo y Tumbes.
Fuente: **INEI - Encuesta dirigida a la Población Venezolana que Reside en el País, 2022.**
INEI - Encuesta Permanente de Empleo Nacional, 2024.
INEI - Encuesta Nacional de Hogares dirigida a la Población Venezolana, 2024.

6.3. Población ocupada

Para determinar que una persona se encuentra ocupada se utilizan cuatro criterios: i). Ocupados son las personas de 14 años y más de edad que estuvieron participando en alguna actividad económica, en el período de referencia. ii). Los trabajadores dependientes que, teniendo empleo fijo, no trabajaron la semana anterior por hallarse de vacaciones, huelga, licencia por enfermedad, licencia pre y post-natal, etc., todas ellas pagadas. iii). Los trabajadores independientes, que estuvieron temporalmente ausentes del trabajo durante el período de referencia; pero, la empresa o negocio siguió funcionando. iv). A las personas que no estuvieron en ninguna de las condiciones anteriores se les indaga si realizaron alguna actividad económica en el período de referencia, al menos una hora, por lo cual recibirá pago en dinero y/o especie.

En el año 2024, de la Población Económicamente Activa, el 95,8% se encontró en condición de ocupada. En Lima Metropolitana y Provincia Constitucional del Callao fue 95,9% y en el Resto de ciudades alcanzó el 95,0%.

Al comparar con la población peruana ocupada, se observa una diferencia muy altamente significativa de 1,8 puntos porcentuales superior a la población peruana (94,0%). En Lima Metropolitana y la Provincia Constitucional de Callao la participación de la población ocupada venezolana es similar, presenta un 1,8 puntos porcentuales superior a la población peruana y en el Resto de ciudades fue 1,5 puntos porcentuales mayor que la población peruana. En ambos casos, las diferencias son muy altamente significativas.

GRÁFICO Nº 6.5
CIUDADES DE ESTUDIO: POBLACIÓN OCUPADA SEGÚN ÁMBITO GEOGRÁFICO, 2024
(Porcentaje)

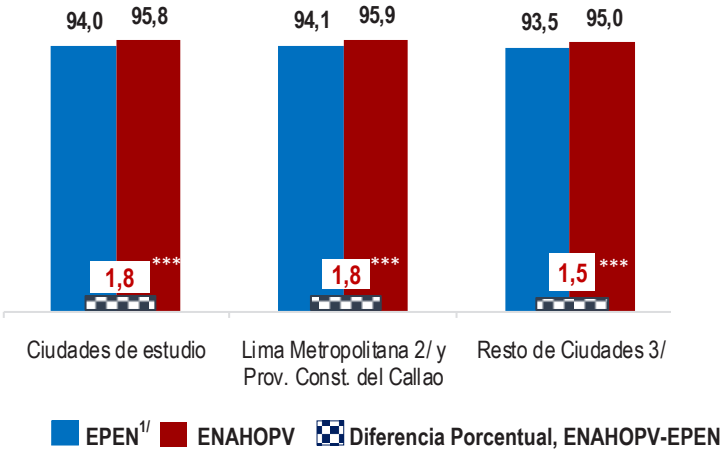

*Diferencia significativa (p < 0,10). ** Diferencia altamente significativa (p < 0,05). *** Diferencia muy altamente significativa (p < 0,01).
1/ EPEN 2024 (meses agosto – noviembre), correspondiente a la muestra de viviendas de las 8 ciudades de estudio.
2/ Incluye los 43 distritos de la provincia de Lima.
3/ Incluye Arequipa, Chiclayo, Chimbote, Ica, Piura, Trujillo y Tumbes.
Fuente: INEI - Encuesta Permanente de Empleo Nacional, 2024.
INEI - Encuesta Nacional de Hogares dirigida a la Población Venezolana, 2024.

Al comparar con la población venezolana ocupada del año 2022, se observa un incremento de 3,4 puntos porcentuales (de 92,4% a 95,8%). En Lima Metropolitana y la Provincia Constitucional de Callao y en el Resto de ciudades también se incrementó la participación de esta población en 3,7 y 1,8 puntos porcentuales, respectivamente. En todos los casos, estas diferencias son muy altamente significativas.

GRÁFICO Nº 6.6
CIUDADES DE ESTUDIO: POBLACIÓN VENEZOLANA OCUPADA SEGÚN ÁMBITO GEOGRÁFICO, 2022 Y 2024
(Porcentaje)

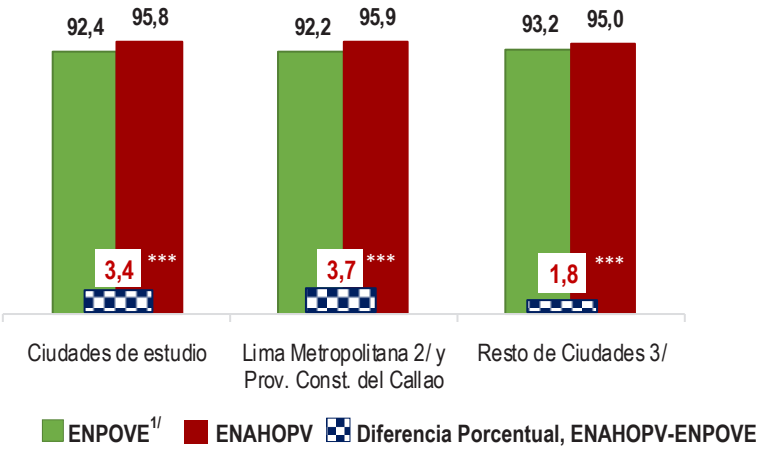

* Diferencia significativa (p < 0,10). ** Diferencia altamente significativa (p < 0,05). *** Diferencia muy altamente significativa (p < 0,01).
1/ ENPOVE 2022 (meses febrero y marzo), correspondiente a la muestra de viviendas de las 8 ciudades de estudio.
2/ Incluye los 43 distritos de la provincia de Lima.
3/ Incluye Arequipa, Chiclayo, Chimbote, Ica, Piura, Trujillo y Tumbes.
Fuente: INEI - Encuesta dirigida a la Población Venezolana que Reside en el País, 2022.
INEI - Encuesta Nacional de Hogares dirigida a la Población Venezolana, 2024.

CUADRO N° 6.3
CIUDADES DE ESTUDIO: POBLACIÓN OCUPADA SEGÚN ÁMBITO GEOGRÁFICO, 2022 Y 2024
(Distribución porcentual)

Ámbito geográfico	ENPOVE 2022	EPEN (ago.24 - nov.24)	ENAHOPV		Diferencia Porcentual ENAHOPV - EPEN		Diferencia Porcentual ENAHOPV - ENPOVE 2022	
	Estimación	Estimación	Estimación	C.V.	Dif. %	Significancia	Dif. %	Significancia
Total	**92,4**	**94,0**	**95,8**	**0,4**	**1,8**	***	**3,4**	***
Ámbito Geográfico								
Lima Metropolitana 1/ y Prov. Const. del Callao	92,2	94,1	95,9	0,4	1,8	***	3,7	***
Resto de Ciudades 2/	93,2	93,5	95,0	0,5	1,5	***	1,8	***

* Diferencia significativa (p < 0,10). ** Diferencia altamente significativa (p < 0,05). *** Diferencia muy altamente significativa (p < 0,01).
Notas: ENPOVE 2022 (meses febrero y marzo), correspondiente a la muestra de viviendas de las 8 ciudades de estudio.
EPEN 2024 (meses agosto – noviembre), correspondiente a la muestra de viviendas de las 8 ciudades de estudio.
Los resultados con coeficiente de variación mayor al 15%, deben ser considerados referenciales, porque el número de casos en la muestra para este nivel de desagregación no es suficiente.
1/ Incluye los 43 distritos de la provincia de Lima.
2/ Incluye Arequipa, Chiclayo, Chimbote, Ica, Piura, Trujillo y Tumbes.
Fuente: INEI - Encuesta dirigida a la Población Venezolana que Reside en el País, 2022.
INEI - Encuesta Permanente de Empleo Nacional, 2024.
INEI - Encuesta Nacional de Hogares dirigida a la Población Venezolana, 2024.

6.3.1 Características sociodemográficas de la población ocupada

Población ocupada según sexo

En el año 2024, de la población venezolana en edad de trabajar el 95,8% se encontró en condición de ocupada. La población ocupada estuvo compuesta en un 54,1% por hombres y en un 45,9% por mujeres. Al comparar con la población peruana ocupada, no se observaron diferencias estadísticamente significativas en la distribución por sexo entre ambas poblaciones.

GRÁFICO Nº 6.7
CIUDADES DE ESTUDIO: POBLACIÓN OCUPADA SEGÚN SEXO, 2024
(Distribución porcentual)

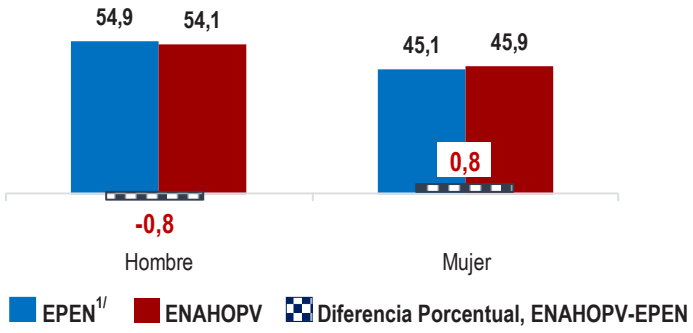

* Diferencia significativa (p < 0,10). ** Diferencia altamente significativa (p < 0,05). *** Diferencia muy altamente significativa (p < 0,01).
1/ EPEN 2024 (meses agosto – noviembre), correspondiente a la muestra de viviendas de las 8 ciudades de estudio.
Fuente: INEI - Encuesta Permanente de Empleo Nacional, 2024.
INEI - Encuesta Nacional de Hogares dirigida a la Población Venezolana, 2024.

Al comparar los resultados con los de 2022, se observa que la participación de las mujeres en la población venezolana ocupada aumentó en 2,1 puntos porcentuales, al pasar de 43,8% a 45,9%, incremento altamente significativo. En contraste, la participación de los hombres disminuyó en igual proporción, de 56,2% a 54,1%, diferencia también altamente significativa.

GRÁFICO Nº 6.8
CIUDADES DE ESTUDIO: POBLACIÓN VENEZOLANA OCUPADA SEGÚN SEXO, 2022 Y 2024
(Distribución porcentual)

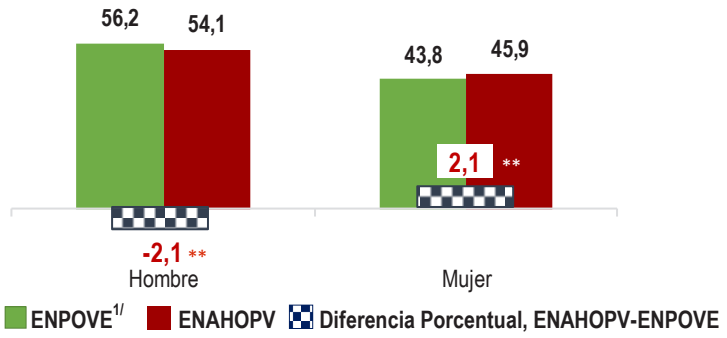

* Diferencia significativa (p < 0,10). ** Diferencia altamente significativa (p < 0,05). *** Diferencia muy altamente significativa (p < 0,01).
1/ ENPOVE 2022 (meses febrero y marzo), correspondiente a la muestra de viviendas de las 8 ciudades de estudio.
Fuente: INEI - Encuesta dirigida a la Población Venezolana que Reside en el País, 2022.
INEI - Encuesta Nacional de Hogares dirigida a la Población Venezolana, 2024.

Población ocupada según grupos de edad

Según edad, en 2024 la población venezolana ocupada se concentró principalmente en el grupo de 25 a 44 años (67,4%), seguido por los grupos de 14 a 24 años (16,2%) y de 45 años a más (16,4%).

Al comparar con la población peruana ocupada, se observa que en el grupo de 25 a 44 años la participación venezolana fue 18,3 puntos porcentuales mayor (49,1%), diferencia muy altamente significativa. En el grupo de 14 a 24 años, la población venezolana superó en 3,7 puntos porcentuales a la peruana (12,5%), también con diferencia muy altamente significativa. Por el contrario, en el grupo de 45 años a más, la participación de la población venezolana fue 22,0 puntos porcentuales menor que la peruana (38,4%), diferencia muy altamente significativa.

GRÁFICO Nº 6.9
CIUDADES DE ESTUDIO: POBLACIÓN OCUPADA SEGÚN GRUPO DE EDAD, 2024
(Distribución porcentual)

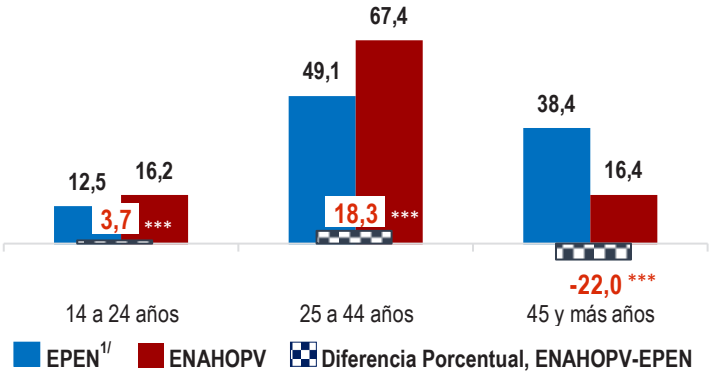

* Diferencia significativa (p < 0,10). ** Diferencia altamente significativa (p < 0,05). *** Diferencia muy altamente significativa (p < 0,01).
1/ EPEN 2024 (meses agosto – noviembre), correspondiente a la muestra de viviendas de las 8 ciudades de estudio.
Fuente: INEI - Encuesta Permanente de Empleo Nacional, 2024.
INEI - Encuesta Nacional de Hogares dirigida a la Población Venezolana, 2024.

Al comparar los resultados con los de la población venezolana del año 2022, se observa que la participación de la población venezolana ocupada de 14 a 24 años disminuyó en 4,6 puntos porcentuales, al pasar de 20,8% a 16,2%, diferencia muy altamente significativa. En el grupo de 45 años a más, la participación aumentó en 2,3 puntos porcentuales, de 14,1% a 16,4%, también con una diferencia muy altamente significativa. Por su parte, el grupo de 25 a 44 años registró un incremento significativo de 2,3 puntos porcentuales, al pasar de 65,1% a 67,4%.

GRÁFICO Nº 6.10
CIUDADES DE ESTUDIO: POBLACIÓN VENEZOLANA OCUPADA SEGÚN GRUPO DE EDAD, 2022 Y 2024
(Distribución porcentual)

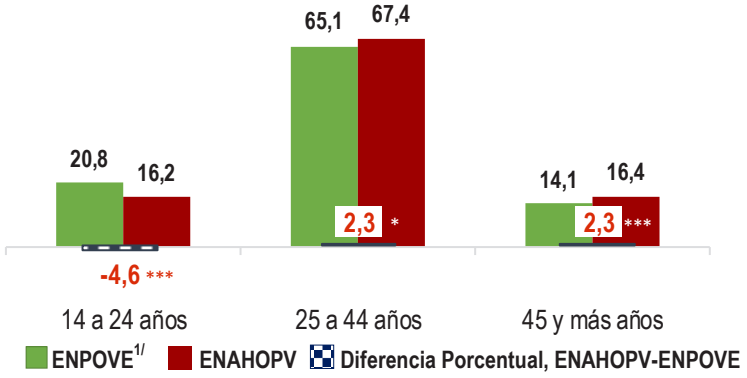

* Diferencia significativa (p < 0,10). ** Diferencia altamente significativa (p < 0,05). *** Diferencia muy altamente significativa (p < 0,01).
1/ ENPOVE 2022 (meses febrero y marzo), correspondiente a la muestra de viviendas de las 8 ciudades de estudio.
Fuente: INEI - Encuesta dirigida a la Población Venezolana que Reside en el País, 2022.
INEI - Encuesta Nacional de Hogares dirigida a la Población Venezolana, 2024.

Población ocupada según nivel educativo

En cuanto al nivel educativo, en 2024 la población venezolana ocupada se distribuyó en 7,5% con educación primaria, 52,5% con secundaria y 40,0% con educación superior. Al comparar con la población peruana, se observa que la proporción de personas con nivel secundario fue 8,2 puntos porcentuales mayor en la población venezolana (44,3% en la población peruana), diferencia muy altamente significativa. En contraste, en el nivel superior, la participación fue 7,5 puntos porcentuales menor que en la población peruana (47,5%), también con una diferencia muy altamente significativa.

GRÁFICO Nº 6.11
CIUDADES DE ESTUDIO: POBLACIÓN OCUPADA SEGÚN NIVEL EDUCATIVO, 2024
(Distribución porcentual)

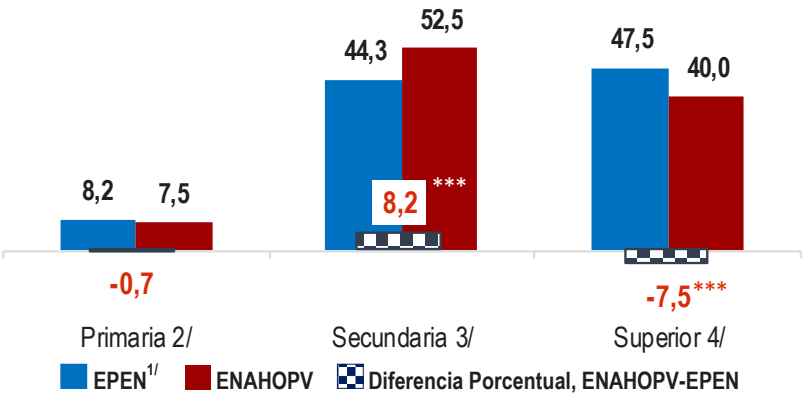

* Diferencia significativa (p < 0,10). ** Diferencia altamente significativa (p < 0,05). *** Diferencia muy altamente significativa (p < 0,01).
1/ EPEN 2024 (meses agosto – noviembre), correspondiente a la muestra de viviendas de las 8 ciudades de estudio.
2/ Incluye a los que tienen educación inicial, educación básica especial y a los que no tienen nivel de educación.
3/ Incluye educación media diversificada.
4/ Incluye técnico, universitaria y maestría/doctorado.
Fuente: INEI - Encuesta Permanente de Empleo Nacional, 2024.
INEI - Encuesta Nacional de Hogares dirigida a la Población Venezolana, 2024.

Al comparar los resultados con los de la población venezolana del año 2022, se observa que, en el nivel secundario, la participación de la población venezolana ocupada aumentó en 8,6 puntos porcentuales, al pasar de 43,9% a 52,5%, diferencia muy altamente significativa. En el nivel superior, la participación disminuyó en 7,3 puntos porcentuales (de 47,3% a 40,0%), también con una diferencia muy altamente significativa. Por su parte, en el nivel primario se registró una disminución significativa de 1,3 puntos porcentuales, al pasar de 8,8% a 7,5%.

GRÁFICO Nº 6.12
CIUDADES DE ESTUDIO: POBLACIÓN VENEZOLANA OCUPADA SEGÚN NIVEL EDUCATIVO, 2022 Y 2024
(Distribución porcentual)

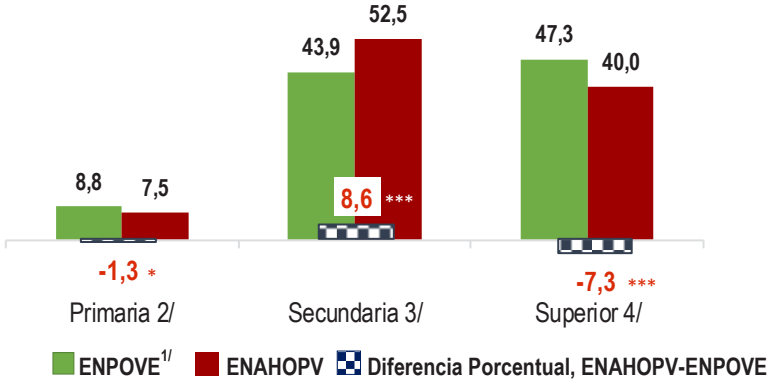

* Diferencia significativa (p < 0,10). ** Diferencia altamente significativa (p < 0,05). *** Diferencia muy altamente significativa (p < 0,01).
1/ ENPOVE 2022 (meses febrero y marzo), correspondiente a la muestra de viviendas de las 8 ciudades de estudio.
2/ Incluye a los que tienen educación inicial, educación básica especial y a los que no tienen nivel de educación.
3/ Incluye educación media diversificada.
4/ Incluye técnico, universitaria y maestría/doctorado.
Fuente: INEI - Encuesta dirigida a la Población Venezolana que Reside en el País, 2022.
INEI - Encuesta Nacional de Hogares dirigida a la Población Venezolana, 2024.

CUADRO N° 6.4
CIUDADES DE ESTUDIO: POBLACIÓN OCUPADA SEGÚN CARACTERÍSTICAS SOCIODEMOGRÁFICAS, 2022 Y 2024
(Distribución porcentual)

Sexo / Grupo de edad / Nivel educativo	ENPOVE 2022	EPEN (ago.24 - nov.24)	ENAHOPV		Diferencia Porcentual ENAHOPV - EPEN		Diferencia Porcentual ENAHOPV - ENPOVE 2022	
	Estimación	Estimación	Estimación	C.V.	Dif. %	Significancia	Dif. %	Significancia
Total								
Sexo	**100,0**	**100,0**	**100,0**					
Hombre	56,2	54,9	54,1	1,4	-0,8		-2,1	**
Mujer	43,8	45,1	45,9	1,6	0,8		2,1	**
Grupo de Edad	**100,0**	**100,0**	**100,0**					
14 a 24 años	20,8	12,5	16,2	4,1	3,7	***	-4,6	***
25 a 44 años	65,1	49,1	67,4	1,3	18,3	***	2,3	*
45 y más años	14,1	38,4	16,4	4,1	-22,0	***	2,3	***
Nivel Educativo	**100,0**	**100,0**	**100,0**					
Primaria 1/	8,8	8,2	7,5	6,4	-0,7		-1,3	*
Secundaria 2/	43,9	44,3	52,5	1,9	8,2	***	8,6	***
Superior 3/	47,3	47,5	40,0	2,5	-7,5	***	-7,3	***

* Diferencia significativa (p < 0,10). ** Diferencia altamente significativa (p < 0,05). *** Diferencia muy altamente significativa (p < 0,01).
Notas: ENPOVE 2022 (meses febrero y marzo), correspondiente a la muestra de viviendas de las 8 ciudades de estudio.
EPEN 2024 (meses agosto – noviembre), correspondiente a la muestra de viviendas de las 8 ciudades de estudio.
Los resultados con coeficiente de variación mayor al 15%, deben ser considerados referenciales, porque el número de casos en la muestra para este nivel de desagregación no es suficiente.
1/ Incluye a los que tienen educación inicial, educación básica especial y a los que no tienen nivel de educación.
2/ Incluye educación media diversificada.
3/ Incluye técnico, universitaria y maestría/doctorado.
Fuente: INEI - Encuesta dirigida a la Población Venezolana que Reside en el País, 2022.
INEI - Encuesta Permanente de Empleo Nacional, 2024.
INEI - Encuesta Nacional de Hogares dirigida a la Población Venezolana, 2024.

6.3.2 Población ocupada según rama de actividad

En 2024, la población venezolana ocupada se concentró principalmente en el sector Servicios (57,8%), seguido de Comercio (24,4%), Manufactura (11,3%), Construcción (6,2%) y Agricultura/Pesca/Minería (0,3%).

Al comparar con la población peruana, se observa que la participación en el sector Servicios fue 4,3 puntos porcentuales mayor en la población venezolana (53,5% en la población peruana), diferencia muy altamente significativa. En el sector Construcción, la participación venezolana fue 1,5 puntos porcentuales menor (7,7% en la población peruana), también con una diferencia muy altamente significativa. Finalmente, en el sector Manufactura, la población venezolana presentó una participación 1,5 puntos porcentuales menor que la peruana (12,8%), diferencia altamente significativa.

GRÁFICO Nº 6.13
CIUDADES DE ESTUDIO: POBLACIÓN OCUPADA SEGÚN RAMA DE ACTIVIDAD, 2024
(Distribución porcentual)

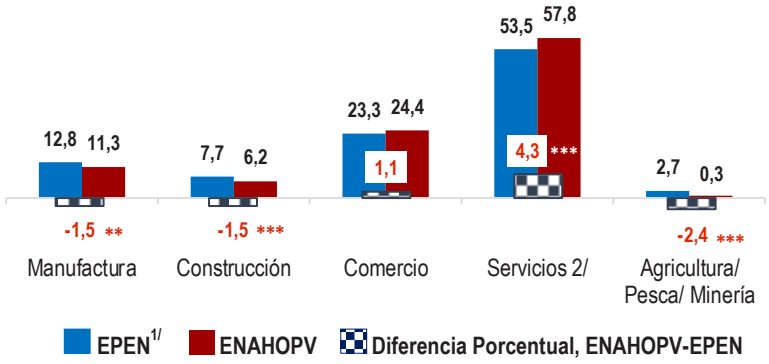

* Diferencia significativa (p < 0,10). ** Diferencia altamente significativa (p < 0,05). *** Diferencia muy altamente significativa (p < 0,01).
1/ EPEN 2024 (meses agosto – noviembre), correspondiente a la muestra de viviendas de las 8 ciudades de estudio.
2/ El Sector "Servicios" incluye actividades como: Restaurantes y Hoteles (venta de comida ambulatoria), Transportes y Comunicaciones, Sector Público, Salud, educación, etc.
Fuente: INEI - Encuesta Permanente de Empleo Nacional, 2024.
INEI - Encuesta Nacional de Hogares dirigida a la Población Venezolana, 2024.

En comparación con 2022, la población venezolana ocupada registró una disminución muy altamente significativa de 0,5 punto porcentual en la rama de Agricultura, Pesca y Minería (de 0,8% a 0,3%). En el sector Servicios, se observó un incremento altamente significativo de 2,8 puntos porcentuales (de 55,0% a 57,8%). En la rama de Construcción, la participación disminuyó en 1,0 punto porcentual de manera significativa (de 7,2% a 6,2%). Por último, en el sector Comercio se registró un ligero aumento de 0,1 punto porcentual (de 24,3% a 24,4%).

GRÁFICO Nº 6.14
CIUDADES DE ESTUDIO: POBLACIÓN VENEZOLANA OCUPADA SEGÚN RAMA DE ACTIVIDAD, 2022 Y 2024
(Distribución porcentual)

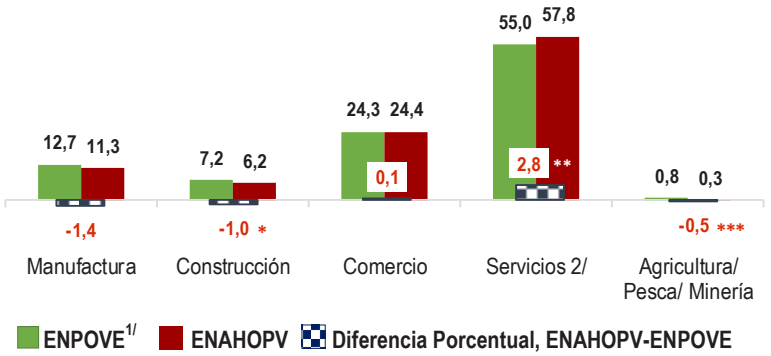

* Diferencia significativa (p < 0,10). ** Diferencia altamente significativa (p < 0,05). *** Diferencia muy altamente significativa (p < 0,01).
1/ ENPOVE 2022 (meses febrero y marzo), correspondiente a la muestra de viviendas de las 8 ciudades de estudio.
2/ El Sector "Servicios" incluye actividades como: Restaurantes y Hoteles (venta de comida ambulatoria), Transportes y Comunicaciones, Sector Público, Salud, educación, etc.
Fuente: INEI - Encuesta dirigida a la Población Venezolana que Reside en el País, 2022.
INEI - Encuesta Nacional de Hogares dirigida a la Población Venezolana, 2024.

CUADRO N° 6.5
CIUDADES DE ESTUDIO: POBLACIÓN OCUPADA SEGÚN RAMA DE ACTIVIDAD, 2022 Y 2024
(Distribución porcentual)

Rama de Actividad	ENPOVE 2022	EPEN (ago.24 - nov.24)	ENAHOPV		Diferencia ENAHOPV - EPEN		Diferencia Porcentual ENAHOPV - ENPOVE 2022	
	Estimación	Estimación	Estimación	C.V.	Dif. %	Signifi-cancia	Dif. %	Signifi-cancia
Total	**100,0**	**100,0**	**100,0**					
Manufactura	12,7	12,8	11,3	5,6	-1,5	**	-1,4	
Construcción	7,2	7,7	6,2	6,7	-1,5	***	-1,0	*
Comercio	24,3	23,3	24,4	3,3	1,1		0,1	
Servicios 1/	55,0	53,5	57,8	1,6	4,3	***	2,8	**
Agricultura/ Pesca/ Minería	0,8	2,7	0,3	22,2	-2,4	***	-0,5	***

* Diferencia significativa (p < 0,10). ** Diferencia altamente significativa (p < 0,05). *** Diferencia muy altamente significativa (p < 0,01).
Notas: ENPOVE 2022 (meses febrero y marzo), correspondiente a la muestra de viviendas de las 8 ciudades de estudio.
EPEN 2024 (meses agosto – noviembre), correspondiente a la muestra de viviendas de las 8 ciudades de estudio.
Los resultados con coeficiente de variación mayor al 15%, deben ser considerados referenciales, porque el número de casos en la muestra para este nivel de desagregación no es suficiente.
1/ El Sector "Servicios" incluye actividades como: Restaurantes y Hoteles (venta de comida ambulatoria), Transportes y Comunicaciones, Sector Público, Salud, educación, etc.
Fuente: INEI - Encuesta dirigida a la Población Venezolana que Reside en el País, 2022.
INEI - Encuesta Permanente de Empleo Nacional, 2024.
INEI - Encuesta Nacional de Hogares dirigida a la Población Venezolana, 2024.

6.3.3 Población ocupada según categoría de ocupación

Según categoría de ocupación, en 2024 la población venezolana ocupada se concentró mayoritariamente como trabajador dependiente (72,1%), seguida por trabajador independiente (27,3%) y, en menor medida, como trabajador no remunerado (0,6%).

Al comparar con la población peruana, se observa que la proporción de trabajadores dependientes fue 10,6 puntos porcentuales mayor en la población venezolana (61,5% en la población peruana), diferencia muy altamente significativa. En contraste, la proporción de trabajadores independientes fue 8,0 puntos porcentuales menor (35,3% en la población peruana), también con una diferencia muy altamente significativa.

GRÁFICO Nº 6.15
CIUDADES DE ESTUDIO: POBLACIÓN OCUPADA SEGÚN CATEGORÍA DE OCUPACIÓN, 2024
(Distribución porcentual)

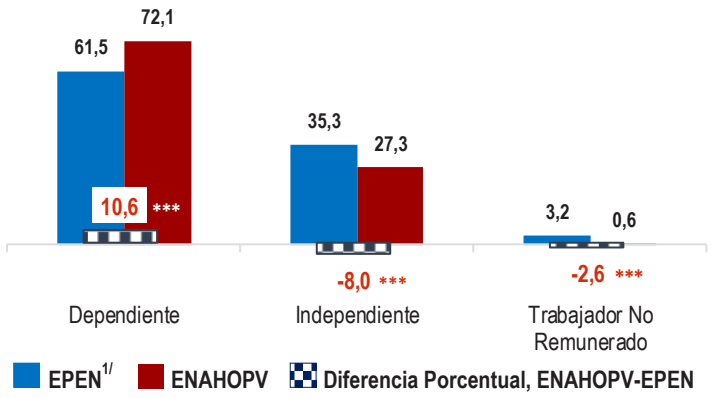

* Diferencia significativa (p < 0,10). ** Diferencia altamente significativa (p < 0,05). *** Diferencia muy altamente significativa (p < 0,01).
1/ EPEN 2024 (meses agosto – noviembre), correspondiente a la muestra de viviendas de las 8 ciudades de estudio.
Fuente: INEI - Encuesta Permanente de Empleo Nacional, 2024.
INEI - Encuesta Nacional de Hogares dirigida a la Población Venezolana, 2024.

Al comparar estas cifras con las de 2022, se observa que la participación de la población venezolana ocupada en la categoría de trabajador independiente disminuyó en 3,3 puntos porcentuales, al pasar de 30,6% a 27,3%, diferencia muy altamente significativa. En cambio, en la categoría de trabajador dependiente, la participación aumentó en 3,5 puntos porcentuales (de 68,6% a 72,1%), también con una diferencia muy altamente significativa.

GRÁFICO Nº 6.16
CIUDADES DE ESTUDIO: POBLACIÓN VENEZOLANA OCUPADA SEGÚN CATEGORÍA DE OCUPACIÓN, 2022 Y 2024
(Distribución porcentual)

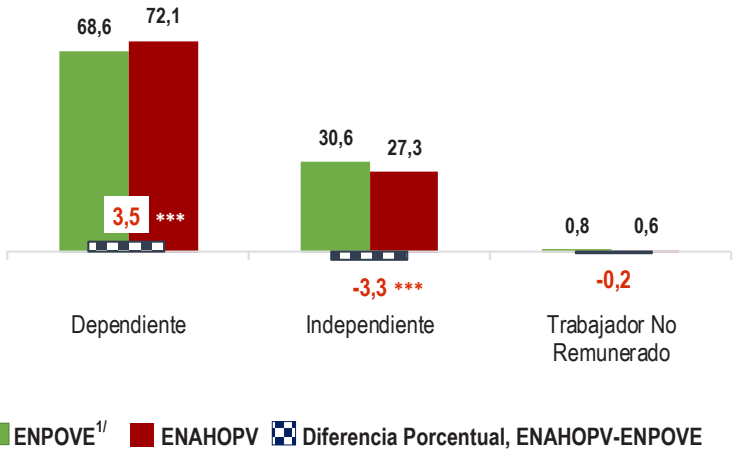

* Diferencia significativa (p < 0,10). ** Diferencia altamente significativa (p < 0,05). *** Diferencia muy altamente significativa (p < 0,01).
1/ ENPOVE 2022 (meses febrero y marzo), correspondiente a la muestra de viviendas de las 8 ciudades de estudio.
Fuente: INEI - Encuesta dirigida a la Población Venezolana que Reside en el País, 2022.
INEI - Encuesta Nacional de Hogares dirigida a la Población Venezolana, 2024.

CUADRO N° 6.6
CIUDADES DE ESTUDIO: POBLACIÓN OCUPADA SEGÚN CATEGORÍA DE OCUPACIÓN, 2022 Y 2024
(Distribución porcentual)

Categoría de ocupación	ENPOVE 2022	EPEN (ago.24 - nov.24)	ENAHOPV		Diferencia Porcentual ENAHOPV - EPEN		Diferencia Porcentual ENAHOPV - ENPOVE 2022	
	Estimación	Estimación	Estimación	C.V.	Dif. %	Signifi-cancia	Dif. %	Signifi-cancia
Total	**100,0**	**100,0**	**100,0**					
Independiente	30,6	35,3	27,3	3,1	-8,0	***	-3,3	***
Dependiente	68,6	61,5	72,1	1,2	10,6	***	3,5	***
Trabajador No Remunerado	0,8	3,2	0,6	20,0	-2,6	***	-0,2	

* Diferencia significativa (p < 0,10). ** Diferencia altamente significativa (p < 0,05). *** Diferencia muy altamente significativa (p < 0,01).
Notas: ENPOVE 2022 (meses febrero y marzo), correspondiente a la muestra de viviendas de las 8 ciudades de estudio.
EPEN 2024 (meses agosto – noviembre), correspondiente a la muestra de viviendas de las 8 ciudades de estudio.
Los resultados con coeficiente de variación mayor al 15%, deben ser considerados referenciales, porque el número de casos en la muestra para este nivel de desagregación no es suficiente.
Fuente: **INEI - Encuesta dirigida a la Población Venezolana que Reside en el País, 2022.**
INEI - Encuesta Permanente de Empleo Nacional, 2024.
INEI - Encuesta Nacional de Hogares dirigida a la Población Venezolana, 2024.

6.3.4 Población ocupada según tamaño de empresa

Según tamaño de empresa, en 2024 la población venezolana ocupada se concentró mayoritariamente en empresas de 1 a 10 trabajadores (80,4%), seguida por empresas de 11 a 50 trabajadores (14,5%) y de 51 trabajadores a más (5,1%).

Al comparar con la población peruana, se observa que la participación venezolana en empresas de 1 a 10 trabajadores fue 17,3 puntos porcentuales mayor (63,1% en la población peruana), diferencia muy altamente significativa. En las empresas de 11 a 50 trabajadores, la población venezolana también presentó una participación superior en 3,9 puntos porcentuales (10,6% en la población peruana), diferencia muy altamente significativa. En contraste, en empresas de 51 trabajadores a más, la participación venezolana fue 21,3 puntos porcentuales menor (26,4% en la población peruana), diferencia igualmente muy altamente significativa.

GRÁFICO Nº 6.17
CIUDADES DE ESTUDIO: POBLACIÓN OCUPADA SEGÚN TAMAÑO DE EMPRESA, 2024
(Distribución porcentual)

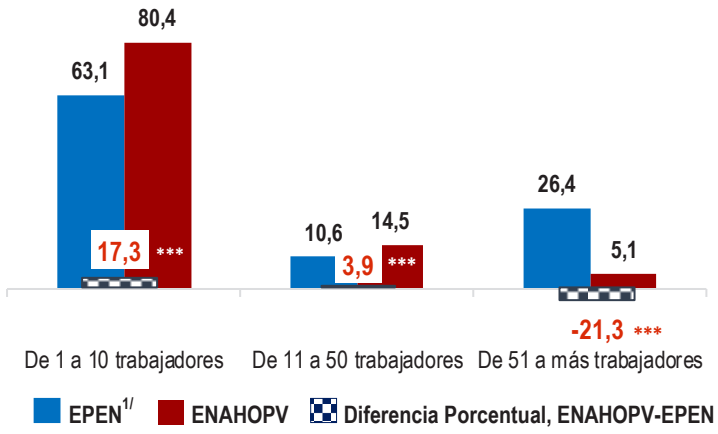

* Diferencia significativa (p < 0,10). ** Diferencia altamente significativa (p < 0,05). *** Diferencia muy altamente significativa (p < 0,01).
1/ EPEN 2024 (meses agosto – noviembre), correspondiente a la muestra de viviendas de las 8 ciudades de estudio.
Fuente: INEI - Encuesta Permanente de Empleo Nacional, 2024.
INEI - Encuesta Nacional de Hogares dirigida a la Población Venezolana, 2024.

En comparación con 2022, se observa una reducción altamente significativa de 1,4 puntos porcentuales en la proporción de población venezolana ocupada en empresas de 51 trabajadores a más (de 6,5% a 5,1%). En contraste, se registraron incrementos en la participación en empresas de 1 a 10 trabajadores, con un aumento de 1,1 puntos porcentuales (de 79,3% a 80,4%), y en empresas de 11 a 50 trabajadores, con una variación de 0,3 punto porcentual (de 14,2% a 14,5%).

GRÁFICO Nº 6.18
CIUDADES DE ESTUDIO: POBLACIÓN VENEZOLANA OCUPADA SEGÚN TAMAÑO DE EMPRESA, 2022 Y 2024
(Distribución porcentual)

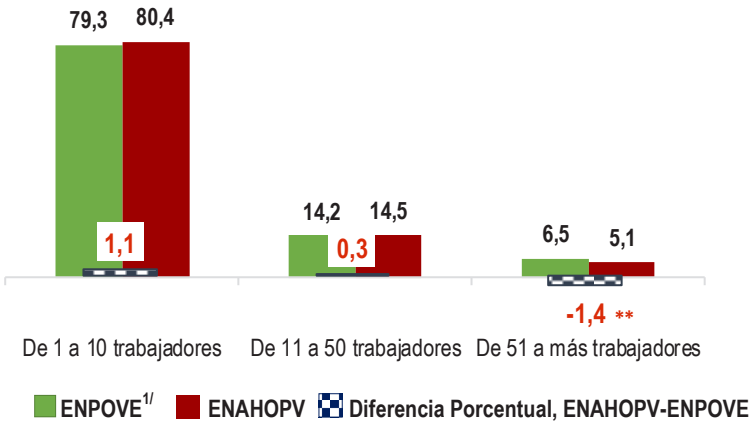

* Diferencia significativa (p < 0,10). ** Diferencia altamente significativa (p < 0,05). *** Diferencia muy altamente significativa (p < 0,01).
1/ ENPOVE 2022 (meses febrero y marzo), correspondiente a la muestra de viviendas de las 8 ciudades de estudio.
Fuente: INEI - Encuesta dirigida a la Población Venezolana que Reside en el País, 2022.
INEI - Encuesta Nacional de Hogares dirigida a la Población Venezolana, 2024.

CUADRO N° 6.7
CIUDADES DE ESTUDIO: POBLACIÓN OCUPADA SEGÚN TAMAÑO DE EMPRESA, 2022 Y 2024
(Distribución porcentual)

Tamaño de empresa	ENPOVE 2022	EPEN (ago.24 - nov.24)	ENAHOPV		Diferencia Porcentual ENAHOPV - EPEN		Diferencia Porcentual ENAHOPV - ENPOVE 2022	
	Estimación	Estimación	Estimación	C.V.	Dif. %	Significancia	Dif. %	Significancia
Total	**100,0**	**100,0**	**100,0**					
De 1 a 10 trabajadores	79,3	63,1	80,4	1,0	17,3	***	1,1	
De 11 a 50 trabajadores	14,2	10,6	14,5	4,8	3,9	***	0,3	
De 51 a más trabajadores	6,5	26,4	5,1	8,5	-21,3	***	-1,4	**

* Diferencia significativa (p < 0,10). ** Diferencia altamente significativa (p < 0,05). *** Diferencia muy altamente significativa (p < 0,01).
Notas: ENPOVE 2022 (meses febrero y marzo), correspondiente a la muestra de viviendas de las 8 ciudades de estudio.
EPEN 2024 (meses agosto – noviembre), correspondiente a la muestra de viviendas de las 8 ciudades de estudio.
Los resultados con coeficiente de variación mayor al 15%, deben ser considerados referenciales, porque el número de casos en la muestra para este nivel de desagregación no es suficiente.
Fuente: INEI - Encuesta dirigida a la Población Venezolana que Reside en el País, 2022.
INEI - Encuesta Permanente de Empleo Nacional, 2024.
INEI - Encuesta Nacional de Hogares dirigida a la Población Venezolana, 2024.

6.4. Población económicamente activa ocupada según nivel de formalidad

El empleo informal está referido al total de empleos que cumplen las siguientes características según la categoría ocupacional del trabajador: Independientes cuya unidad productiva pertenece al sector informal; los asalariados sin seguridad social financiada por su empleador y los trabajadores familiares no remunerados, independientemente de la naturaleza formal e informal de la unidad productiva donde labora.

En 2024, la población venezolana informal representó el 88,6% de la población ocupada, mientras que la formal alcanzó el 11,4%.

Al comparar con la población peruana, se observa que la proporción de informalidad en la población venezolana fue 30,7 puntos porcentuales mayor que en la población peruana (57,9%), diferencia muy altamente significativa. En contraste, la población formal venezolana fue 30,7 puntos porcentuales menor que la población peruana, diferencia también muy altamente significativa.

Por sexo, las mujeres venezolanas registraron una mayor proporción de informalidad laboral (91,5%) en comparación con los hombres (86,2%). En cuanto a la formalidad, los hombres alcanzaron una mayor proporción (13,8%) frente a las mujeres (8,5%).

Al comparar con la población peruana, la informalidad fue más alta en la población venezolana. En los hombres, superó en 30,6 puntos porcentuales y en las mujeres, en 30,7 puntos porcentuales, siendo en ambos casos diferencias muy altamente significativas.

GRÁFICO Nº 6.19
CIUDADES DE ESTUDIO: POBLACIÓN ECONÓMICAMENTE ACTIVA OCUPADA SEGÚN NIVEL DE FORMALIDAD, 2024
(Distribución porcentual)

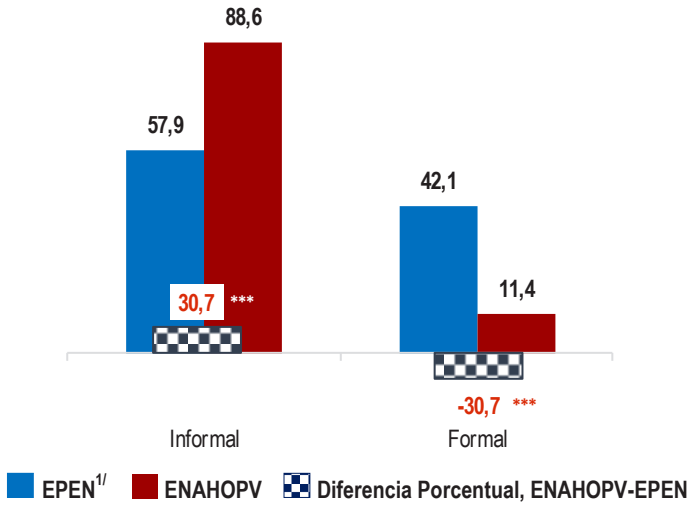

* Diferencia significativa (p < 0,10). ** Diferencia altamente significativa (p < 0,05). *** Diferencia muy altamente significativa (p < 0,01).
1/ EPEN 2024 (meses agosto – noviembre), correspondiente a la muestra de viviendas de las 8 ciudades de estudio.
Fuente: INEI - Encuesta Permanente de Empleo Nacional, 2024.
INEI - Encuesta Nacional de Hogares dirigida a la Población Venezolana, 2024.

CUADRO N° 6.8
CIUDADES DE ESTUDIO: POBLACIÓN ECONÓMICAMENTE ACTIVA OCUPADA SEGÚN NIVEL DE FORMALIDAD, ÁMBITO GEOGRÁFICO Y SEXO, 2024
(Distribución porcentual)

Ámbito Geográfico / Sexo / Nivel de Formalidad	EPEN (ago.24 - nov.24)	ENAHOPV		Diferencia Porcentual ENAHOPV - EPEN	
	Estimación	Estimación	C.V.	Dif. %	Significancia
Total	**100,0**	**100,0**			
Informal	57,9	88,6	0,7	30,7	***
Formal	42,1	11,4	5,3	-30,7	***
Ámbito Geográfico					
Lima Metropolitana [1/] y Prov. Const. del Callao	**100,0**	**100,0**			
Informal	56,6	88,2	0,8	31,6	***
Formal	43,4	11,8	5,9	-31,6	***
Resto de Ciudades [2/]	**100,0**	**100,0**			
Informal	61,6	91,1	0,9	29,5	***
Formal	38,4	8,9	8,9	-29,5	***
Sexo					
Hombre	**100,0**	**100,0**			
Informal	55,6	86,2	1,0	30,6	***
Formal	44,4	13,8	6,3	-30,6	***
Mujer	**100,0**	**100,0**			
Informal	60,8	91,5	0,8	30,7	***
Formal	39,2	8,5	8,5	-30,7	***

* Diferencia significativa (p < 0,10). ** Diferencia altamente significativa (p < 0,05). *** Diferencia muy altamente significativa (p < 0,01).
Notas: EPEN 2024 (meses agosto – noviembre), correspondiente a la muestra de viviendas de las 8 ciudades de estudio.
Los resultados con coeficiente de variación mayor al 15%, deben ser considerados referenciales, porque el número de casos en la muestra para este nivel de desagregación no es suficiente.
Fuente: **INEI - Encuesta Permanente de Empleo Nacional, 2024.**
INEI - Encuesta Nacional de Hogares dirigida a la Población Venezolana, 2024.

6.5. Tasa de desempleo

En el año 2024, la tasa de desempleo de la población venezolana fue de 4,2%. En Lima Metropolitana y la Provincia Constitucional del Callao se ubicó en 4,1%, mientras que en el Resto de ciudades alcanzó 5,0%. Al comparar estos resultados con la población peruana, se observa que, en el total de ciudades, la tasa de desempleo venezolana fue 1,8 puntos porcentuales menor (6,0% en la población peruana), diferencia muy altamente significativa. En Lima Metropolitana y el Callao, la diferencia muy altamente significativa también fue de 1,8 puntos porcentuales (5,9% en la población peruana). En el Resto de ciudades se encontró una tasa de desempleo menor muy altamente significativa de 1,5 puntos porcentuales (6,5% en la población peruana).

GRÁFICO Nº 6.20
CIUDADES DE ESTUDIO: TASA DE DESEMPLEO SEGÚN ÁMBITO GEOGRÁFICO, 2024
(Porcentaje)

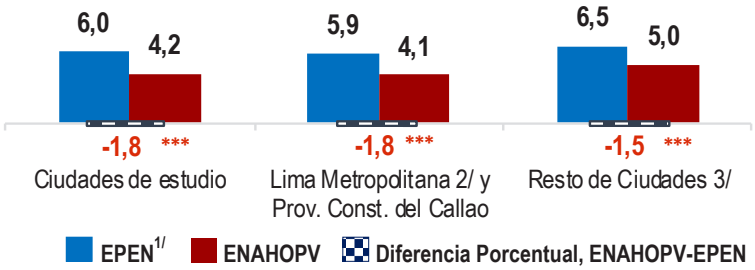

1/ EPEN 2024 (meses agosto – noviembre), correspondiente a la muestra de viviendas de las 8 ciudades de estudio.
2/ Incluye los 43 distritos de la provincia de Lima.
3/ Incluye Arequipa, Chiclayo, Chimbote, Ica, Piura, Trujillo y Tumbes.
Fuente: INEI - Encuesta Permanente de Empleo Nacional, 2024.
INEI - Encuesta Nacional de Hogares dirigida a la Población Venezolana, 2024.

Al comparar los resultados de 2024 con los de 2022, se observa una reducción muy altamente significativa en la tasa de desempleo de la población venezolana en todas las ciudades analizadas. A nivel total, la tasa disminuyó en 3,4 puntos porcentuales (de 7,6% en 2022 a 4,2% en 2024). En Lima Metropolitana y la Provincia Constitucional del Callao, la reducción fue de 3,7 puntos porcentuales (de 7,8% a 4,1%), mientras que en el Resto de ciudades la disminución fue de 1,8 puntos porcentuales (de 6,8% a 5,0%).

GRÁFICO Nº 6.21
CIUDADES DE ESTUDIO: TASA DE DESEMPLEO DE LA POBLACIÓN VENEZOLANA SEGÚN ÁMBITO GEOGRÁFICO, 2022 Y 2024
(Porcentaje)

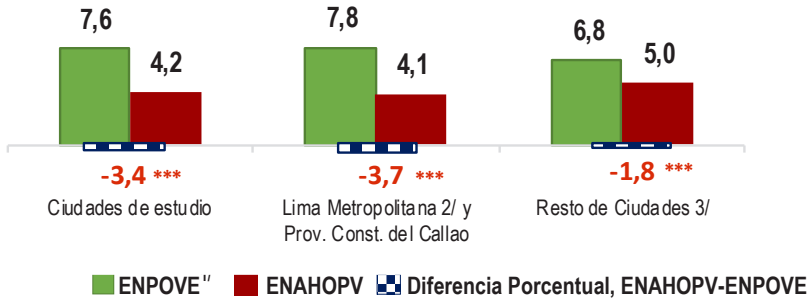

1/ ENPOVE 2022 (meses febrero y marzo), correspondiente a la muestra de viviendas de las 8 ciudades de estudio.
2/ Incluye los 43 distritos de la provincia de Lima.
3/ Incluye Arequipa, Chiclayo, Chimbote, Ica, Piura, Trujillo y Tumbes.
Fuente: INEI - Encuesta dirigida a la Población Venezolana que Reside en el País, 2022.
INEI - Encuesta Nacional de Hogares dirigida a la Población Venezolana, 2024.

CUADRO N° 6.9
CIUDADES DE ESTUDIO: TASA DE DESEMPLEO SEGÚN ÁMBITO GEOGRÁFICO, 2022 Y 2024
(Porcentaje)

Ámbito Geográfico	ENPOVE 2022	EPEN (ago 24. -nov.24)	ENAHOPV		Diferencia Porcentual ENAHOPV - EPEN		Diferencia Porcentual ENAHOPV - ENPOVE 2022	
	Estimación	Estimación	Estimación	C.V.	Dif. %	Signifi-cancia	Dif. %	Signifi-cancia
Total	**7,6**	**6,0**	**4,2**	**8,8**	**-1,8**	***	**-3,4**	***
Ámbito Geográfico								
Lima Metropolitana 1/ y Prov. Const. del Callao	7,8	5,9	4,1	10,6	-1,8	***	-3,7	***
Resto de Ciudades 2/	6,8	6,5	5,0	9,7	-1,5	***	-1,8	***

* Diferencia significativa (p < 0,10). ** Diferencia altamente significativa (p < 0,05). *** Diferencia muy altamente significativa (p < 0,01).
Notas: ENPOVE 2022 (meses febrero y marzo), correspondiente a la muestra de viviendas de las 8 ciudades de estudio.
EPEN 2024 (meses agosto – noviembre), correspondiente a la muestra de viviendas de las 8 ciudades de estudio.
Los resultados con coeficiente de variación mayor al 15%, deben ser considerados referenciales, porque el número de casos en la muestra para este nivel de desagregación no es suficiente.
1/ Incluye los 43 distritos de la provincia de Lima.
2/ Incluye Arequipa, Chiclayo, Chimbote, Ica, Piura, Trujillo y Tumbes.
Fuente: **INEI - Encuesta dirigida a la Población Venezolana que Reside en el País, 2022.**
INEI - Encuesta Permanente de Empleo Nacional, 2024.
INEI - Encuesta Nacional de Hogares dirigida a la Población Venezolana, 2024.

6.6. Ingreso promedio mensual proveniente del trabajo

El ingreso promedio mensual proveniente del trabajo se refiere al total de remuneraciones que perciben los trabajadores dependientes e independientes en su actividad principal y/o secundaria.

En el año 2024, el ingreso promedio mensual por trabajo de la población venezolana fue de 1 484 soles. En Lima Metropolitana y la Provincia Constitucional del Callao, el ingreso alcanzó los 1 489 soles, mientras que en el Resto de ciudades fue de 1 453 soles.

Al comparar estos resultados con los de la población peruana, se observa que el ingreso promedio por trabajo de la población venezolana fue 33,0% menor en el total de ciudades (2 215 soles en la población peruana), diferencia muy altamente significativa. En Lima Metropolitana y Callao, la diferencia fue de 35,0% (2 291 soles en la población peruana), y en el Resto de ciudades, de 27,6% (2 008 soles en la población peruana), ambas también muy altamente significativas.

Al analizar por sexo, el ingreso promedio mensual proveniente del trabajo fue mayor en los hombres venezolanos (1 679 soles) en comparación con las mujeres (1 254 soles). Al comparar con la población peruana, los ingresos laborales de los venezolanos fueron considerablemente menores. Los hombres venezolanos ganaron 32,7% menos que los hombres peruanos, mientras que las mujeres venezolanas percibieron 32,9% menos que las mujeres peruanas. Ambas diferencias fueron muy altamente significativas.

GRÁFICO Nº 6.22
CIUDADES DE ESTUDIO: INGRESO PROMEDIO MENSUAL PROVENIENTE DEL TRABAJO SEGÚN ÁMBITO GEOGRÁFICO, 2024
(Soles)

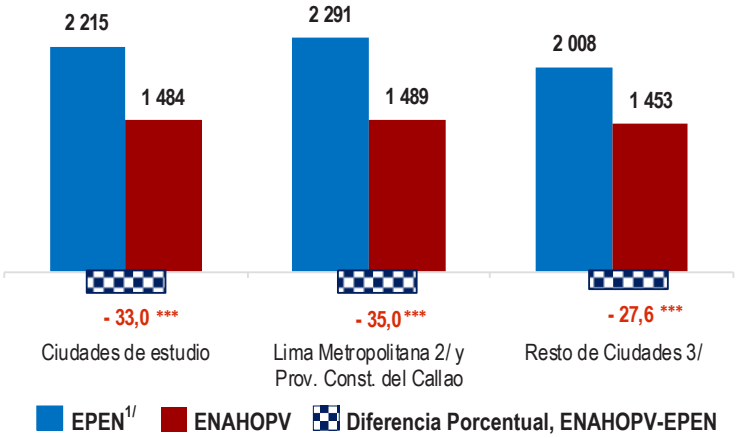

* Diferencia significativa (p < 0,10). ** Diferencia altamente significativa (p < 0,05). *** Diferencia muy altamente significativa (p < 0,01).
1/ EPEN 2024 (meses agosto – noviembre), correspondiente a la muestra de viviendas de las 8 ciudades de estudio.
2/ Incluye los 43 distritos de la provincia de Lima.
3/ Incluye Arequipa, Chiclayo, Chimbote, Ica, Piura, Trujillo y Tumbes.
Fuente: INEI - Encuesta Permanente de Empleo Nacional, 2024.
INEI - Encuesta Nacional de Hogares dirigida a la Población Venezolana, 2024.

Al comparar el ingreso promedio de la población venezolana con los del año 2022, se observa que el ingreso promedio mensual por trabajo de la población venezolana en 2024 aumentó en 3,7% en el total de ciudades (de 1 430 a 1 484 soles), sin embargo, este aumento no es estadísticamente significativo. En Lima Metropolitana y la Provincia Constitucional del Callao, se presentó un incremento no significativo de 2,0% (de 1 460 a 1 489 soles), mientras que en el Resto de ciudades se registró un aumento muy altamente significativo de 13,3% (de 1 282 a 1 453 soles).

Según sexo, se observó una mejora en los ingresos de la población venezolana: el ingreso promedio aumentó en 4,2% en hombres y en 4,8% en mujeres; sin embargo, estas variaciones no fueron estadísticamente significativas.

GRÁFICO Nº 6.23
CIUDADES DE ESTUDIO: INGRESO PROMEDIO MENSUAL PROVENIENTE DEL TRABAJO DE LA POBLACIÓN VENEZOLANA SEGÚN ÁMBITO GEOGRÁFICO, 2022 Y 2024
(Soles)

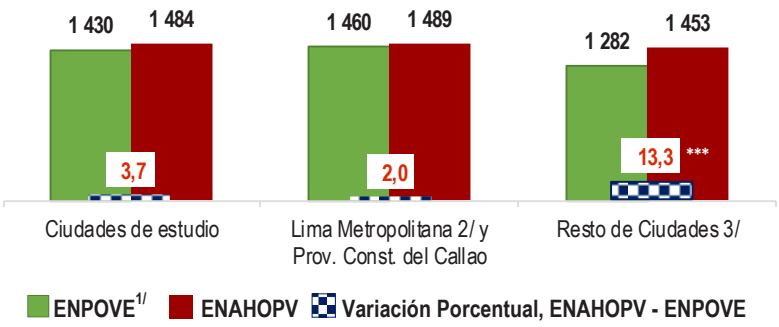

* Diferencia significativa (p < 0,10). ** Diferencia altamente significativa (p < 0,05). *** Diferencia muy altamente significativa (p < 0,01).
1/ ENPOVE 2022 (meses febrero y marzo), correspondiente a la muestra de viviendas de las 8 ciudades de estudio.
2/ Incluye los 43 distritos de la provincia de Lima.
3/ Incluye Arequipa, Chiclayo, Chimbote, Ica, Piura, Trujillo y Tumbes.
Fuente: INEI - Encuesta dirigida a la Población Venezolana que Reside en el País, 2022.
INEI - Encuesta Nacional de Hogares dirigida a la Población Venezolana, 2024.

CUADRO N° 6.10
CIUDADES DE ESTUDIO: INGRESO PROMEDIO MENSUAL PROVENIENTE DEL TRABAJO SEGÚN ÁMBITO GEOGRÁFICO Y SEXO, 2022 Y 2024
(Soles)

Ámbito Geográfico / Sexo	ENPOVE 2022	EPEN (ago 24. -nov.24)	ENAHOPV		Diferencia Porcentual ENAHOPV - EPEN		Diferencia Porcentual ENAHOPV - ENPOVE 2022	
	Estimación	Estimación	Estimación	C.V.	Var. %	Significancia	Var. %	Significancia
Total	**1 430**	**2 215**	**1 484**	**1,0**	**-33,0**	***	**3,7**	
Ámbito Geográfico								
Lima Metropolitana 1/ y Prov. Const. del Callao	1 460	2 291	1 489	1,2	-35,0	***	2,0	
Resto de Ciudades 2/	1 282	2 008	1 453	1,5	-27,6	***	13,3	***
Sexo								
Hombre	1 611	2 493	1 679	1,3	-32,7	***	4,2	
Mujer	1 196	1 868	1 254	1,4	-32,9	***	4,8	

* Diferencia significativa (p < 0,10). ** Diferencia altamente significativa (p < 0,05). *** Diferencia muy altamente significativa (p < 0,01).

Notas: ENPOVE 2022 (meses febrero y marzo), correspondiente a la muestra de viviendas de las 8 ciudades de estudio.

EPEN 2024 (meses agosto – noviembre), correspondiente a la muestra de viviendas de las 8 ciudades de estudio.

Los resultados con coeficiente de variación mayor al 15%, deben ser considerados referenciales, porque el número de casos en la muestra para este nivel de desagregación no es suficiente.

1/ Incluye los 43 distritos de la provincia de Lima.

2/ Incluye Arequipa, Chiclayo, Chimbote, Ica, Piura, Trujillo y Tumbes.

Fuente: INEI - Encuesta dirigida a la Población Venezolana que Reside en el País, 2022.
INEI - Encuesta Permanente de Empleo Nacional, 2024.
INEI - Encuesta Nacional de Hogares dirigida a la Población Venezolana, 2024.

Capítulo VII

Inclusión financiera

VII INCLUSIÓN FINANCIERA

La inclusión financiera se refiere al uso y acceso que tiene la población a los servicios financieros formales útiles y asequibles que atienden sus necesidades como cuentas de ahorro, transacciones, pagos, créditos y seguros. Esto busca reducir la pobreza y la desigualdad y promover el desarrollo económico y la estabilidad financiera.

Es particularmente relevante para población migrante, ya que el acceso a servicios financieros formales facilita su integración económica, permite el envío de remesas de manera segura, y proporciona herramientas para gestionar la volatilidad de ingresos típica en procesos migratorios. Sin embargo, las poblaciones migrantes frecuentemente enfrentan barreras adicionales para acceder al sistema financiero, como requisitos de documentación, falta de historial crediticio local, y menor familiaridad con el sistema financiero del país de acogida.

Esta sección analiza el nivel de inclusión financiera de la población venezolana de 18 años a más en las ciudades de estudio. El propósito es identificar el grado de acceso al sistema financiero formal, el tipo de productos utilizados y la persistencia de prácticas informales de manejo de dinero.

Los resultados muestran que 6 de cada 10 personas venezolanas cuentan con una cuenta financiera, principalmente en forma de cuentas de ahorro o cuentas sueldo, mientras que la tenencia de productos más complejos —como cuentas corrientes o depósitos a plazo— permanece limitada. En comparación con la población peruana, las diferencias en acceso a cuentas básicas son moderadas, pero las brechas se amplían en productos de mayor sofisticación financiera. Además, los niveles de inclusión presentan variaciones territoriales pequeñas, con valores ligeramente más altos en Lima Metropolitana y el Callao.

En la ENPOVE 2022, no se recopiló información respecto a la inclusión financiera, por lo que no es posible realizar un análisis de los cambios entre ENAHOPV2024 y ENPOVE 2022.

En el anexo estadístico (capítulo X) se presenta la información estadística con desagregación por género, ciclo de vida y nivel educativo.

7.1. Población con alguna cuenta en el sistema financiero

En el 2024, el 60,5% de la población venezolana de 18 años a más tuvo alguna cuenta en el sistema financiero, proporción inferior a la registrada por la población peruana (63,9%), diferencia que resultó altamente significativa (3,4 puntos porcentuales).

Al analizar los resultados por ámbito geográfico, se observa que, en Lima Metropolitana y la Provincia Constitucional del Callao, la proporción de población venezolana con alguna cuenta en el sistema financiero (60,9%) fue menor a la población peruana (65,1%), siendo esta diferencia altamente significativa (4,2 puntos porcentuales). Por el contrario, en el Resto de ciudades, este indicador no presentó diferencias estadísticamente significativas entre ambas poblaciones.

Según sexo, el 62,3% de los hombres venezolanos de 18 años a más tenía alguna cuenta en el sistema financiero, frente al 59,0% de las mujeres. Al comparar con la población peruana, se observó que tanto hombres como mujeres venezolanas presentaron menores niveles de acceso al sistema financiero. La diferencia fue mayor en los hombres, con 6,3 puntos porcentuales menos, diferencia muy altamente significativa. En las mujeres, la brecha fue de 0,6 puntos porcentuales, sin significancia estadística.

GRÁFICO Nº 7.1
CIUDADES DE ESTUDIO: POBLACIÓN DE 18 Y MÁS AÑOS DE EDAD QUE TIENE ALGUNA CUENTA EN EL SISTEMA FINANCIERO SEGÚN ÁMBITO GEOGRÁFICO, 2024
(Porcentaje).

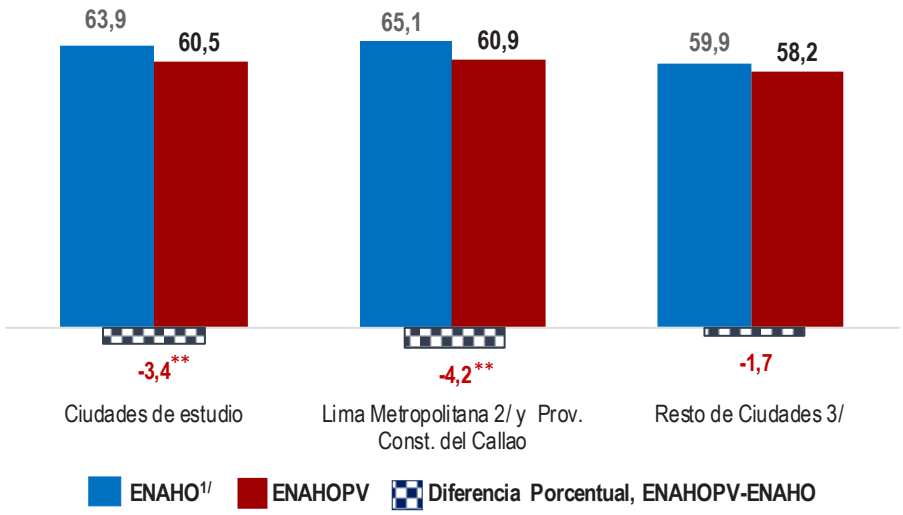

* Diferencia significativa (p < 0,10). ** Diferencia altamente significativa (p < 0,05). *** Diferencia muy altamente significativa (p < 0,01).
Nota: Los resultados con coeficiente de variación (C.V.) mayor al 15%, deben ser considerados referenciales, porque el número de casos en la muestra para este nivel de desagregación no es suficiente.
1/ ENAHO 2024 (meses agosto – noviembre), correspondiente a la muestra de viviendas de las 8 ciudades de estudio.
2/ Incluye los 43 distritos de la provincia de Lima.
3/ Incluye: Arequipa, Chiclayo, Chimbote, Ica, Piura, Trujillo y Tumbes.
Fuente: INEI - Encuesta Nacional de Hogares, 2024.
INEI - Encuesta Nacional de Hogares dirigida a la Población Venezolana, 2024.

CUADRO Nº 7.1
CIUDADES DE ESTUDIO: POBLACIÓN DE 18 Y MÁS AÑOS DE EDAD QUE TIENE ALGUNA CUENTA EN EL SISTEMA FINANCIERO SEGÚN SEXO Y ÁMBITO GEOGRÁFICO, 2024
(Porcentaje)

Ámbito geográfico / Sexo / Tiene cuenta en el sistema financiero	ENAHO 2024 (ago.-nov.)	ENAHOPV		Diferencia Porcentual ENAHOPV - ENAHO	
	Estimación	Estimación	C.V.	Dif. %	Significancia
Total	**63,9**	**60,5**	**1,6**	**-3,4**	**
Ámbito Geográfico					
Lima Metropolitana 1/ y Prov. Const. del Callao	65,1	60,9	1,9	-4,2	**
Resto de Ciudades 2/	59,9	58,2	2,1	-1,7	
Sexo					
Hombre	68,6	62,3	2,0	-6,3	***
Mujer	59,6	59,0	2,0	-0,6	

* Diferencia significativa (p < 0,10). ** Diferencia altamente significativa (p < 0,05). *** Diferencia muy altamente significativa (p < 0,01).
Nota: La ENAHO se ejecuta los 12 meses del año y sus resultados se publican anualmente. Para garantizar su comparabilidad con la ENAHOPV, se aplicó a la ENAHO los criterios siguientes: (i) usar la muestra de agosto a noviembre del 2024, (ii) considerar las mismas ciudades donde se aplicó la ENAHOPV, (iii) aplicar los mismos procesos de tratamiento de las variables monetarias, (iv) excluir los hogares con miembros del hogar nacidos en Venezuela para centrarse en hogares predominantemente peruanos.
Los resultados con coeficiente de variación (C.V.) mayor al 15%, deben ser considerados referenciales, porque el número de casos en la muestra para este nivel de desagregación no es suficiente.
1/ Incluye los 43 distritos de la provincia de Lima.
2/ Incluye: Arequipa, Chiclayo, Chimbote, Ica, Piura, Trujillo y Tumbes.
Fuente: INEI - Encuesta Nacional de Hogares, 2024.
INEI - Encuesta Nacional de Hogares dirigida a la Población Venezolana, 2024.

7.2. Tipo de cuenta en el Sistema Financiero

Del total de la población venezolana de 18 años a más que cuenta con algún producto financiero, el 58,9% posee una cuenta de ahorros o cuenta sueldo, mientras que solo el 2,5% accede a productos financieros más sofisticados, como cuentas a plazo fijo o cuentas corrientes. Al comparar estos resultados con la población peruana, se observa que el 62,5 % de los peruanos de 18 años a más dispone de una cuenta de ahorros o cuenta sueldo, lo que representa una diferencia altamente significativa de 3,6 puntos porcentuales a favor de la población peruana. Asimismo, el acceso a productos financieros más complejos es considerablemente mayor entre los peruanos, ya que el 8,0 % cuenta con una cuenta a plazo fijo o cuenta corriente, frente al 2,5 % de la población venezolana, evidenciando una diferencia muy altamente significativa de 5,5 puntos porcentuales, lo que refleja un menor nivel de inclusión y profundización financiera en la población venezolana residente en el país.

En 2024, los hombres venezolanos de 18 años a más presentaron una mayor tenencia de cuentas de ahorro o sueldo (60,9%) frente a las mujeres (57,1%), así como una mayor proporción con cuentas a plazo fijo o cuentas corrientes (2,7% en hombres y 2,4% en mujeres).

En comparación con la población peruana, tanto hombres como mujeres venezolanas mostraron menores niveles de tenencia en ambos tipos de cuenta. En los hombres, la tenencia de cuentas de ahorro o sueldo fue 6,2 puntos porcentuales menor y la de cuentas a plazo fijo o corrientes, 5,2 puntos menos. En las mujeres, las diferencias fueron de 1,1 y 5,7 puntos porcentuales, respectivamente. Todas las diferencias fueron muy altamente significativas, salvo en el caso de cuentas de ahorro o sueldo en mujeres, cuya diferencia no fue estadísticamente significativa.

GRÁFICO Nº 7.2
CIUDADES DE ESTUDIO: POBLACIÓN DE 18 Y MÁS AÑOS DE EDAD QUE TIENE ALGUNA CUENTA EN EL SISTEMA FINANCIERO SEGÚN TIPO DE CUENTA, 2024
(Porcentaje)

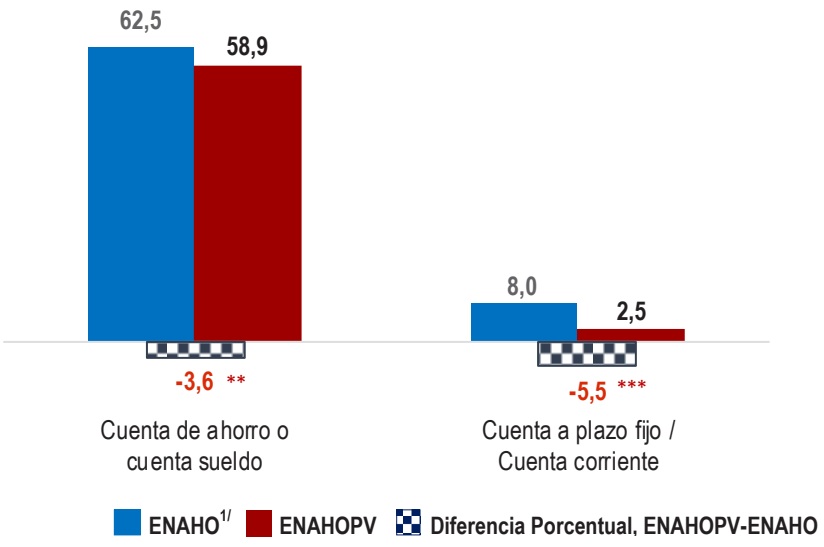

* Diferencia significativa (p < 0,10). ** Diferencia altamente significativa (p < 0,05). *** Diferencia muy altamente significativa (p < 0,01).
1/ ENAHO 2024 (meses agosto – noviembre), correspondiente a la muestra de viviendas de las 8 ciudades de estudio.
Fuente: INEI - Encuesta Nacional de Hogares, 2024.
INEI - Encuesta Nacional de Hogares dirigida a la Población Venezolana, 2024.

CUADRO Nº 7.2
CIUDADES DE ESTUDIO: POBLACIÓN DE 18 Y MAS AÑOS DE EDAD QUE TIENE ALGUNA CUENTA EN EL SISTEMA FINANCIERO SEGÚN TIPO DE CUENTA, SEXO Y ÁMBITO GEOGRÁFICO, 2024
(Porcentaje)

Ámbito geográfico / Sexo / Tipo de cuenta	ENAHO 2024 (ago.-nov.)	ENAHOPV		Diferencia Porcentual ENAHOPV - ENAHO	
	Estimación	Estimación	C.V.	Dif. %	Significancia
Total	**63,9**	**60,5**	**1,6**	**-3,4**	**
Cuenta de ahorro o cuenta sueldo	62,5	58,9	1,6	-3,6	**
Cuenta a plazo fijo / Cuenta corriente	8,0	2,5	14,4	-5,5	***
Ámbito Geográfico					
Lima Metropolitana 1/ y Prov. Const. del Callao	**65,1**	**60,9**	**1,9**	**-4,2**	**
Cuenta de ahorro o cuenta sueldo	63,4	59,4	1,9	-4,0	**
Cuenta a plazo fijo / Cuenta corriente	10,0	2,4	17,9	-7,6	***
Resto de Ciudades 2/	**59,9**	**58,2**	**2,1**	**-1,7**	
Cuenta de ahorro o cuenta sueldo	59,3	55,9	2,2	-3,4	*
Cuenta a plazo fijo / Cuenta corriente	1,6	3,5	12,0	1,9	***
Sexo					
Hombre	**68,6**	**62,3**	**2,0**	**-6,3**	***
Cuenta de ahorro o cuenta sueldo	67,1	60,9	2,0	-6,2	***
Cuenta a plazo fijo / Cuenta corriente	7,9	2,7	15,7	-5,2	***
Mujer	**59,6**	**59,0**	**2,0**	**-0,6**	
Cuenta de ahorro o cuenta sueldo	58,2	57,1	2,1	-1,1	
Cuenta a plazo fijo / Cuenta corriente	8,1	2,4	17,9	-5,7	***

* Diferencia significativa (p < 0,10). ** Diferencia altamente significativa (p < 0,05). *** Diferencia muy altamente significativa (p < 0,01).
Nota: La ENAHO se ejecuta los 12 meses del año y sus resultados se publican anualmente. Para garantizar su comparabilidad con la ENAHOPV, se aplicó a la ENAHO los criterios siguientes: (i) usar la muestra de agosto a noviembre del 2024, (ii) considerar las mismas ciudades donde se aplicó la ENAHOPV, (iii) aplicar los mismos procesos de tratamiento de las variables monetarias, (iv) excluir los hogares con miembros del hogar nacidos en Venezuela para centrarse en hogares predominantemente peruanos.
Los resultados con coeficiente de variación (C.V.) mayor al 15%, deben ser considerados referenciales, porque el número de casos en la muestra para este nivel de desagregación no es suficiente.
1/ Incluye los 43 distritos de la provincia de Lima.
2/ Incluye: Arequipa, Chiclayo, Chimbote, Ica, Piura, Trujillo y Tumbes.
Fuente: INEI - Encuesta Nacional de Hogares, 2024.
INEI - Encuesta Nacional de Hogares dirigida a la Población Venezolana, 2024.

7.3. Actividad fuera del Sistema Financiero

En las ciudades de estudio, el 64,1% de la población venezolana de 18 años a más no realizó ninguna actividad fuera del sistema financiero, como ahorrar, prestar dinero o recibir préstamos. Por su parte, el 26,2% efectuó algún tipo de ahorro fuera del sistema financiero, mientras que el 3,6% prestó dinero y/o recibió un préstamo, también fuera del sistema financiero.

Al comparar estos resultados con la población peruana de 18 años a más, se observa que la proporción de personas que realizó actividades de ahorro fuera del sistema financiero fue mayor en la población venezolana (26,2%) que en la peruana (16,7%), registrándose una diferencia de 9,5 puntos porcentuales. Asimismo, la participación de la población venezolana en actividades de préstamo o recepción de préstamos de dinero fuera del sistema financiero fue superior (3,6%) a la observada en la población peruana (2,3%), obteniéndose una diferencia de 1,3 puntos porcentuales. En contraste, la proporción de personas que no realizó actividades de ahorro ni préstamo de dinero fue menor en la población venezolana (64,1%)

en comparación con la peruana (72,0%), evidenciándose una diferencia de 7,9 puntos porcentuales, en todos los casos las diferencias son muy altamente significativas.

GRÁFICO Nº 7.3
CIUDADES DE ESTUDIO: POBLACIÓN DE 18 Y MÁS AÑOS DE EDAD SEGÚN ACTIVIDAD QUE REALIZA FUERA DEL SISTEMA FINANCIERO, 2024
(Porcentaje)

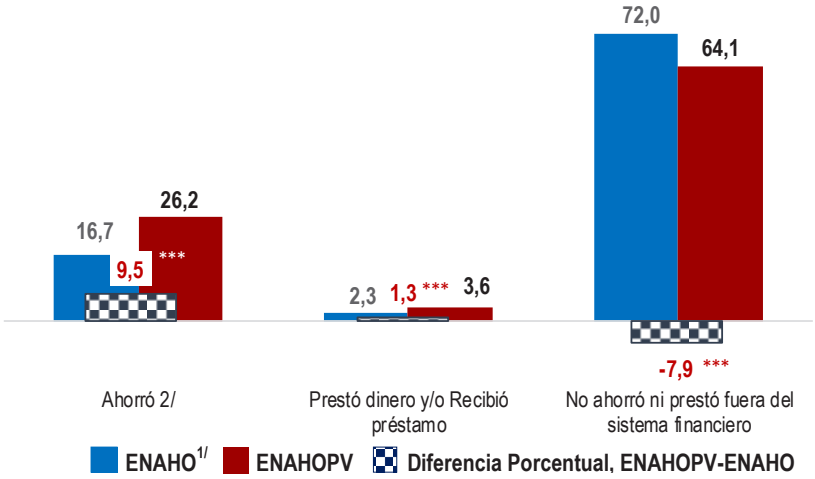

* Diferencia significativa (p < 0,10). ** Diferencia altamente significativa (p < 0,05). *** Diferencia muy altamente significativa (p < 0,01).
1/ ENAHO 2024 (meses agosto – noviembre), correspondiente a la muestra de viviendas de las 8 ciudades de estudio.
2/ Incluye: Ahorró a través de una junta/pandero, ahorró guardando el dinero en su casa o ahorró guardando el dinero con familiares o conocidos.
Fuente: INEI - Encuesta Nacional de Hogares, 2024.
INEI - Encuesta Nacional de Hogares dirigida a la Población Venezolana, 2024.

CUADRO Nº 7.3
CIUDADES DE ESTUDIO: POBLACIÓN DE 18 Y MÁS AÑOS DE EDAD SEGÚN ACTIVIDAD QUE REALIZA FUERA DEL SISTEMA FINANCIERO, POR ÁMBITO GEOGRÁFICO, 2024
(Porcentaje)

Ámbito geográfico / Actividad fuera del sistema financiero	ENAHO 2024 (ago.-nov.)		ENAHOPV		Diferencia Porcentual ENAHOPV - ENAHO	
	Estimación	C.V.	Estimación	C.V.	Dif. %	Significancia
Total						
Ahorró 3/	16,7	7,3	26,2	3,6	9,5	***
Prestó dinero y/o Recibió préstamo	2,3	11,2	3,6	8,8	1,3	***
No ahorró ni prestó fuera del sistema financiero	72,0	2,0	64,1	1,7	-7,9	***
Ámbito Geográfico						
Lima Metropolitana 1/ y Prov. Const. del Callao						
Ahorró 3/	16,2	9,6	25,5	4,3	9,3	***
Prestó dinero/ Recibió préstamo	2,2	13,6	3,1	11,5	0,9	*
No ahorró ni prestó fuera del sistema financiero	72,3	2,5	65,1	2,0	-7,2	***
Resto de Ciudades 2/						
Ahorró 3/	18,3	7,7	30,2	4,2	11,9	***
Prestó dinero/ Recibió préstamo	2,5	18,4	6,4	9,8	3,9	***
No ahorró ni prestó fuera del sistema financiero	70,8	2,5	58,6	2,5	-12,2	***

* Diferencia significativa (p < 0,10). ** Diferencia altamente significativa (p < 0,05). *** Diferencia muy altamente significativa (p < 0,01).
Nota: La ENAHO se ejecuta los 12 meses del año y sus resultados se publican anualmente. Para garantizar su comparabilidad con la ENAHOPV, se aplicó a la ENAHO los criterios siguientes: (i) usar la muestra de agosto a noviembre del 2024, (ii) considerar las mismas ciudades donde se aplicó la ENAHOPV, (iii) aplicar los mismos procesos de tratamiento de las variables monetarias, (iv) excluir los hogares con miembros del hogar nacidos en Venezuela para centrarse en hogares predominantemente peruanos.
Los resultados con coeficiente de variación (C.V.) mayor al 15%, deben ser considerados referenciales, porque el número de casos en la muestra para este nivel de desagregación no es suficiente.
1/ Incluye los 43 distritos de la provincia de Lima.
2/ Incluye: Arequipa, Chiclayo, Chimbote, Ica, Piura, Trujillo y Tumbes.
3/ Incluye: Ahorró a través de una junta/pandero, ahorró guardando el dinero en su casa o ahorró guardando el dinero con familiares o conocidos.
Fuente: INEI - Encuesta Nacional de Hogares, 2024.
INEI - Encuesta Nacional de Hogares dirigida a la Población Venezolana, 2024.

Capítulo VIII

Características de la vivienda

VIII. CARACTERÍSTICAS DE LA VIVIENDA

La presente sección examina las condiciones de vivienda y el acceso a servicios básicos de los hogares venezolanos en las ciudades de estudio. Este contraste permite identificar brechas estadísticamente significativas en infraestructura doméstica, forma de acceso a servicios y condiciones de habitabilidad frente a la población peruana.

Los resultados muestran que los hogares venezolanos residen predominantemente en departamentos dentro de edificios, ocupan con mayor frecuencia una sola habitación y dependen casi exclusivamente del alquiler, en niveles muy superiores a los de los hogares peruanos. Asimismo, presentan mayor utilización de medidores eléctricos colectivos, lo cual suele asociarse a viviendas subdivididas o con mayor densidad habitacional.

En cuanto a servicios, los hogares venezolanos reportan acceso muy alto a agua por red pública dentro de la vivienda y niveles casi universales de conectividad móvil e Internet. Sin embargo, mantienen menor acceso a televisión por cable y teléfono fijo. Este conjunto de características revela un patrón habitacional marcado por viviendas más pequeñas, con alta dependencia del alquiler y servicios parcialmente compartidos, aspectos clave para orientar estrategias de protección y políticas públicas de vivienda.

En la presente sección también se analiza los principales cambios (avances o retrocesos) en las condiciones de vivienda y el acceso a servicios básicos de la población venezolana residente en las ocho ciudades de estudio entre los años 2022 y 2024. Para este análisis se ha complementado la información con la ENPOVE 2022.

8.1.Tipo de vivienda

En el año 2024, en las ciudades de estudio, el 69,9% de las viviendas de los hogares venezolanos correspondían a departamentos en edificio, el 24,7% a casas independientes y el 5,3% a otro tipo de vivienda.

Al comparar con las viviendas de los hogares peruanos, se observa que la proporción de departamentos en edificio fue mayor entre los hogares venezolanos (69,9%) que entre los peruanos (15,9%), con una diferencia muy altamente significativa de 54,0 puntos porcentuales. En contraste, las casas independientes fueron menos frecuentes en las viviendas de los hogares venezolanos (24,7%) que en las de los hogares peruanos (80,5%), con una diferencia muy altamente significativa de 55,8 puntos porcentuales.

GRÁFICO Nº 8.1
CIUDADES DE ESTUDIO: TIPO DE VIVIENDA, 2024
(Distribución Porcentual)

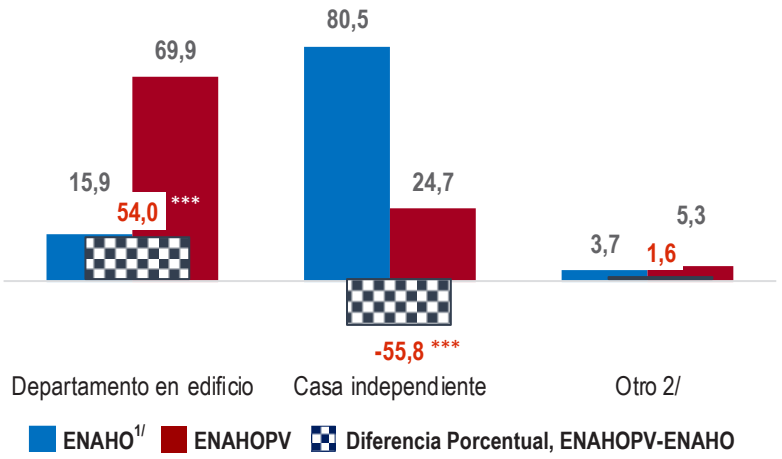

* Diferencia significativa (p < 0,10). ** Diferencia altamente significativa (p < 0,05). *** Diferencia muy altamente significativa (p < 0,01).
1/ ENAHO 2024 (meses agosto – noviembre), correspondiente a la muestra de viviendas de las ocho 8 ciudades de estudio.
2/ Incluye vivienda en quinta, vivienda en casa de vecindad (callejón, solar o corralón), vivienda improvisada, local no destinado para la habitación humana.
Fuente: INEI - Encuesta Nacional de Hogares, 2024.
INEI - Encuesta Nacional de Hogares dirigida a la Población Venezolana, 2024.

Al comparar con los resultados del año 2022, se observa que la proporción de viviendas de los hogares venezolanos ubicadas en departamentos en edificio aumentó de 57,4% a 69,9% en 2024, lo que representa una diferencia muy altamente significativa de 12,5 puntos porcentuales. Asimismo, las viviendas clasificadas como “otro tipo” también aumentaron, pasando de 3,9% a 5,3%, con una diferencia altamente significativa de 1,4 puntos porcentuales. En contraste, la proporción de viviendas que correspondían a casas independientes disminuyó de 38,7% en 2022 a 24,7% en 2024, diferencia muy altamente significativa.

GRÁFICO Nº 8.2
CIUDADES DE ESTUDIO: TIPO DE VIVIENDA DE LOS HOGARES VENEZOLANOS, 2022 Y 2024
(Distribución Porcentual)

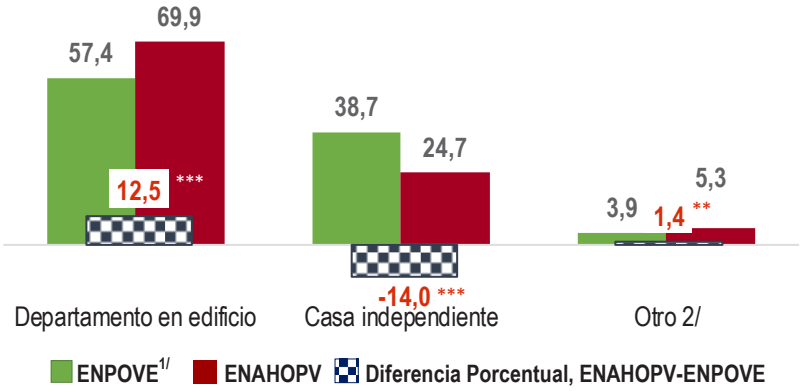

* Diferencia significativa (p < 0,10). ** Diferencia altamente significativa (p < 0,05). *** Diferencia muy altamente significativa (p < 0,01).
1/ ENPOVE 2022 (meses febrero y marzo), correspondiente a la muestra de viviendas de las 8 ciudades de estudio.
2/ Incluye vivienda en quinta, vivienda en casa de vecindad (callejón, solar o corralón), vivienda improvisada, local no destinado para la habitación humana.
Fuente: INEI - Encuesta dirigida a la Población Venezolana que Reside en el País, 2022.
INEI - Encuesta Nacional de Hogares dirigida a la Población Venezolana, 2024.

CUADRO Nº 8.1
CIUDADES DE ESTUDIO: TIPO DE VIVIENDA SEGÚN ÁMBITO GEOGRÁFICO, 2022 y 2024
(Distribución Porcentual)

Ámbito geográfico / Tipo de Vivienda	ENPOVE 2022	ENAHO 2024 (ago.-nov.)	ENAHO PV		Diferencia Porcentual ENAHOPV - ENAHO		Diferencia Porcentual ENAHOPV - ENPOVE 2022	
	Estimación	Estimación	Estimación	C.V.	Dif. %	Significancia	Dif. %	Significancia
Total	**100,0**	**100,0**	**100,0**					
Casa independiente	38,7	80,5	24,7	4,5	-55,8	***	-14,0	***
Departamento en edificio	57,4	15,9	69,9	1,7	54,0	***	12,5	***
Otro 3/	3,9	3,7	5,3	10,4	1,6		1,4	**
Ámbito Geográfico								
Lima Metropolitana 1/ y Prov. Const. del Callao	**100,0**	**100,0**	**100,0**					
Casa independiente	33,0	76,3	23,1	5,6	-53,2	***	-9,9	***
Departamento en edificio	63,4	19,5	72,2	1,9	52,7	***	8,8	***
Otro 3/	3,6	4,2	4,7	13,3	0,5		1,1	
Resto de Ciudades 2/	**100,0**	**100,0**	**100,0**					
Casa independiente	67,4	94,6	33,9	5,1	-60,7	***	-33,5	***
Departamento en edificio	26,9	3,3	57,0	3,3	53,7	***	30,1	***
Otro 3/	5,7	2,0	9,0	12,4	7,0	***	3,3	**

* Diferencia significativa (p < 0,10). ** Diferencia altamente significativa (p < 0,05). *** Diferencia muy altamente significativa (p < 0,01).
Nota: La ENAHO se ejecuta los doce (12) meses del año y sus resultados se publican anualmente. Para garantizar su comparabilidad con la ENAHOPV, se aplicó a la ENAHO los criterios siguientes: (i) usar la muestra de agosto a noviembre del 2024, (ii) considerar las mismas ciudades donde se aplicó la ENAHOPV, (iii) aplicar los mismos procesos de tratamiento de las variables monetarias y (iv) excluir los hogares con miembros del hogar nacidos en Venezuela para centrarse en hogares predominantemente peruanos.
ENPOVE 2022 (meses febrero y marzo), correspondiente a la muestra de viviendas de las 8 ciudades de estudio.
Los resultados con coeficiente de variación (C.V.) mayor al 15%, deben ser considerados referenciales, porque el número de casos en la muestra para este nivel de desagregación no es suficiente.
1/ Incluye los 43 distritos de la provincia de Lima.
2/ Incluye Arequipa, Chiclayo, Chimbote, Ica, Piura, Trujillo, Tumbes.
3/ Incluye vivienda en quinta, vivienda en casa de vecindad (callejón, solar o corralón), vivienda improvisada, local no destinado para la habitación humana.
Fuente: INEI - Encuesta dirigida a la Población Venezolana que Reside en el País, 2022.
INEI - Encuesta Nacional de Hogares, 2024.
INEI - Encuesta Nacional de Hogares dirigida a la Población Venezolana, 2024.

8.2. Material predominante en paredes exteriores de las viviendas

En las ciudades de estudio, el 96,7% de las viviendas de los hogares venezolanos contaban con paredes exteriores de ladrillo o bloque de cemento, mientras que el 3,3% presentaban paredes exteriores construidas con otros materiales.

Al comparar con las viviendas de los hogares peruanos, se observa una diferencia muy altamente significativa de 17,1 puntos porcentuales en el uso de viviendas con paredes exteriores de ladrillo o bloque de cemento, con mayor proporción entre las viviendas de los hogares venezolanos (96,7%) frente a las de los hogares peruanos (79,6%). Por el contrario, la proporción de viviendas con paredes de otros materiales fue menor entre los hogares venezolanos (3,3%) en comparación con los hogares peruanos (20,4%), diferencia también muy altamente significativa.

GRÁFICO Nº 8.3
CIUDADES DE ESTUDIO: MATERIAL PREDOMINANTE EN PAREDES EXTERIORES DE LAS VIVIENDAS, 2024
(Distribución Porcentual)

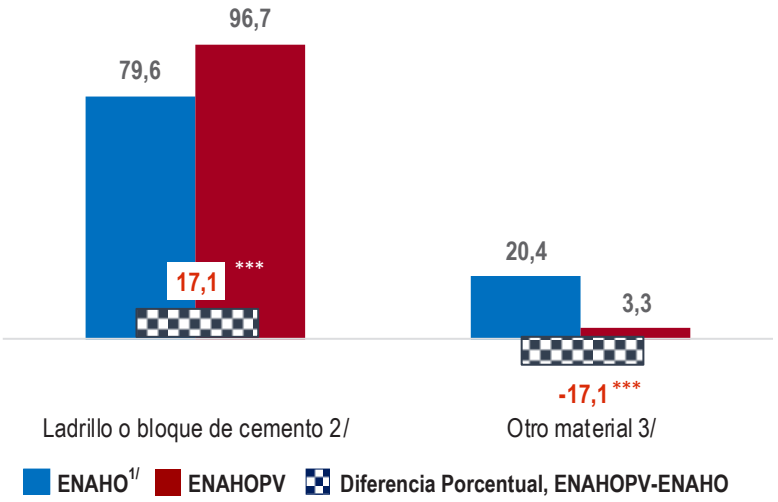

* Diferencia significativa (p < 0,10). ** Diferencia altamente significativa (p < 0,05). *** Diferencia muy altamente significativa (p < 0,01).
1/ ENAHO 2024 (meses agosto – noviembre), correspondiente a la muestra de viviendas de las ocho 8 ciudades de estudio.
2/ Incluye piedra o sillar con cal o cemento
3/ Incluye adobe o quincha, tapia, piedra o sillar con cal o cemento, madera, triplay/calamina/estera, pared de ladrillo del vecino, tabique con barro, multiplaca, drywall, etc.
Fuente: INEI - Encuesta Nacional de Hogares, 2024.
INEI - Encuesta Nacional de Hogares dirigida a la Población Venezolana, 2024.

En comparación con el año 2022, se observa un incremento en la proporción de viviendas de los hogares venezolanos con paredes exteriores de ladrillo o bloque de cemento, al pasar de 94,3% en 2022 a 96,7% en 2024. Por el contrario, las viviendas con paredes de otros materiales disminuyeron de 5,7% a 3,3% en el mismo periodo. Sin embargo, estas diferencias no son significativas.

GRÁFICO Nº 8.4
CIUDADES DE ESTUDIO: MATERIAL PREDOMINANTE EN PAREDES EXTERIORES DE LAS VIVIENDAS DE LOS HOGARES VENEZOLANOS, 2022 Y 2024
(Distribución Porcentual)

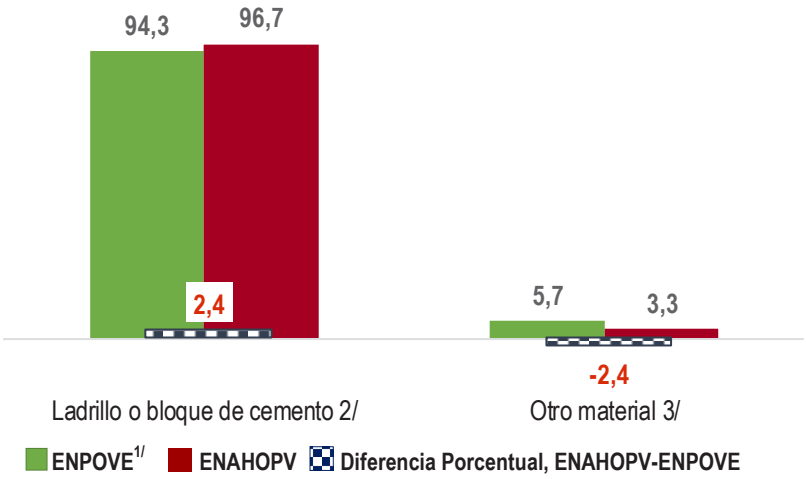

* Diferencia significativa (p < 0,10). ** Diferencia altamente significativa (p < 0,05). *** Diferencia muy altamente significativa (p < 0,01).
1/ ENPOVE 2022 (meses febrero y marzo), correspondiente a la muestra de viviendas de las 8 ciudades de estudio.
2/ Incluye piedra o sillar con cal o cemento.
3/ Incluye adobe o quincha, tapia, piedra o sillar con cal o cemento, madera, triplay/calamina/estera, pared de ladrillo del vecino, tabique con barro, multiplaca, drywall, etc.
Fuente: INEI - Encuesta dirigida a la Población Venezolana que Reside en el País, 2022.
INEI - Encuesta Nacional de Hogares dirigida a la Población Venezolana, 2024.

CUADRO Nº 8.2
CIUDADES DE ESTUDIO: MATERIAL PREDOMINANTE EN PAREDES EXTERIORES DE LAS VIVIENDAS SEGÚN ÁMBITO GEOGRÁFICO, 2022 Y 2024
(Distribución Porcentual)

Ámbito geográfico / Material de las Paredes Exteriores de la Vivienda	ENPOVE 2022	ENAHO 2024 (ago.-nov.)	ENAHO PV		Diferencia Porcentual ENAHOPV - ENAHO		Diferencia Porcentual ENAHOPV - ENPOVE 2022	
	Estimación	Estimación	Estimación	C.V.	Dif. %	Significancia	Dif. %	Significancia
Total	**100,0**	**100,0**	**100,0**					
Ladrillo o bloque de cemento 3/	94,3	79,6	96,7	0,4	17,1	***	2,4	
Otro material 4/	5,7	20,4	3,3	12,5	-17,1	***	-2,4	
Ámbito Geográfico								
Lima Metropolitana 1/ y Prov. Const. del Callao	**100,0**	**100,0**	**100,0**					
Ladrillo o bloque de cemento 3/	94,8	80,0	96,8	0,5	16,8	***	2,0	
Otro material 4/	5,2	20,0	3,2	15,1	-16,8	***	-2,0	
Resto de Ciudades 2/	**100,0**	**100,0**	**100,0**					
Ladrillo o bloque de cemento 3/	91,8	78,0	95,8	0,6	17,8	***	4,0	
Otro material 4/	8,2	22,0	4,2	13,8	-17,8	***	-4,0	

* Diferencia significativa (p < 0,10). ** Diferencia altamente significativa (p < 0,05). *** Diferencia muy altamente significativa (p < 0,01).
Notas: La ENAHO se ejecuta los doce (12) meses del año y sus resultados se publican anualmente. Para garantizar su comparabilidad con la ENAHOPV, se aplicó a la ENAHO los criterios siguientes: (i) usar la muestra de agosto a noviembre del 2024, (ii) considerar las mismas ciudades donde se aplicó la ENAHOPV, (iii) aplicar los mismos procesos de tratamiento de las variables monetarias y (iv) excluir los hogares con miembros del hogar nacidos en Venezuela para centrarse en hogares predominantemente peruanos.
ENPOVE 2022 (meses febrero y marzo), correspondiente a la muestra de viviendas de las 8 ciudades de estudio.
Los resultados con coeficiente de variación (C.V.) mayor al 15%, deben ser considerados referenciales, porque el número de casos en la muestra para este nivel de desagregación no es suficiente.
1/ Incluye los 43 distritos de la provincia de Lima.
2/ Incluye Arequipa, Chiclayo, Chimbote, Ica, Piura, Trujillo, Tumbes.
3/ Incluye piedra o sillar con cal o cemento.
4/ Incluye adobe o quincha, tapia, piedra o sillar con cal o cemento, madera, triplay/calamina/estera, pared de ladrillo del vecino, tabique con barro, multiplaca, drywall, etc.
Fuente: INEI - Encuesta dirigida a la Población Venezolana que Reside en el País, 2022.
INEI - Encuesta Nacional de Hogares, 2024.
INEI - Encuesta Nacional de Hogares dirigida a la Población Venezolana, 2024.

8.3. Material predominante en el techo de las viviendas

En el año 2024, en las ciudades de estudio, el 87,0% de las viviendas de los hogares venezolanos tenían techos de concreto armado, el 10,9% techos de calamina o similares, y el 2,1% techos de otros materiales.

En comparación con las viviendas de los hogares peruanos, se observa que las viviendas de los hogares venezolanos con techos de concreto armado (87,0%) presentaban una mayor proporción que las de los hogares peruanos (64,9%), con una diferencia muy altamente significativa de 22,1 puntos porcentuales. Por el contrario, las viviendas de los hogares venezolanos con techos de calamina o similares (10,9%) son proporcionalmente menos frecuentes que las de los hogares peruanos (30,3%), con una diferencia también muy altamente significativa de 19,4 puntos porcentuales.

GRÁFICO Nº 8.5
CIUDADES DE ESTUDIO: MATERIAL PREDOMINANTE EN EL TECHO DE LAS VIVIENDAS, 2024
(Distribución Porcentual)

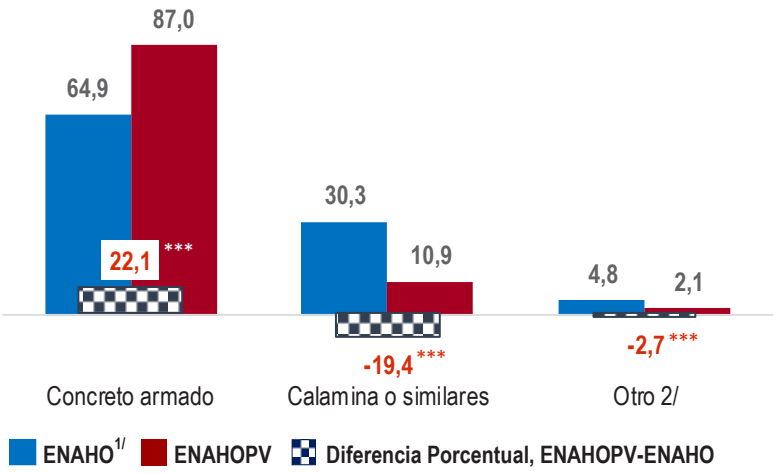

* Diferencia significativa (p < 0,10). ** Diferencia altamente significativa (p < 0,05). *** Diferencia muy altamente significativa (p < 0,01).
1/ ENAHO 2024 (meses agosto – noviembre), correspondiente a la muestra de viviendas de las ocho 8 ciudades de estudio.
2/ Incluye: teja, estera, madera, plásticos, piedra con barro, cartón, etc.
Fuente: INEI - Encuesta Nacional de Hogares, 2024.
INEI - Encuesta Nacional de Hogares dirigida a la Población Venezolana, 2024.

En comparación con los resultados del año 2022, se observa que la proporción de viviendas de los hogares venezolanos con techo de concreto armado aumentó de 82,7% a 87,0% en 2024, con una diferencia muy altamente significativa de 4,3 puntos porcentuales. Lo contrario se observa en las viviendas con techo de calamina o similares, que disminuyeron de 14,6% en 2022 a 10,9% en 2024, lo que representa una diferencia muy altamente significativa de 3,7 puntos porcentuales.

GRÁFICO Nº 8.6
CIUDADES DE ESTUDIO: MATERIAL PREDOMINANTE EN EL TECHO DE LAS VIVIENDAS DE LOS HOGARES VENEZOLANOS, 2022 Y 2024
(Distribución Porcentual)

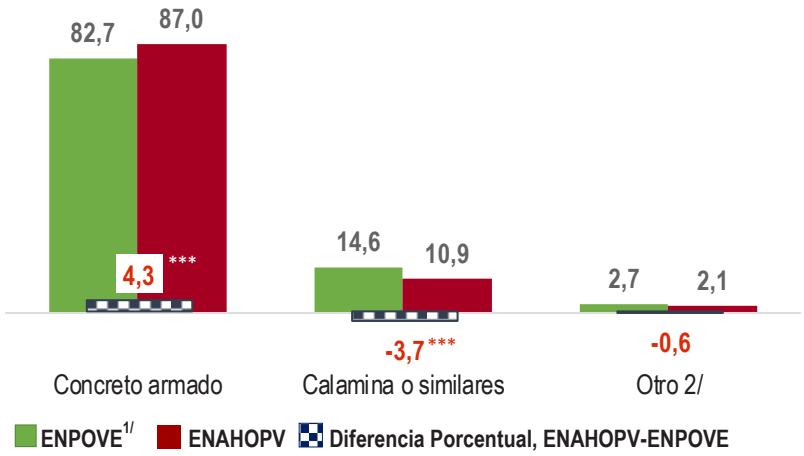

* Diferencia significativa (p < 0,10). ** Diferencia altamente significativa (p < 0,05). *** Diferencia muy altamente significativa (p < 0,01).
1/ ENPOVE 2022 (meses febrero y marzo), correspondiente a la muestra de viviendas de las 8 ciudades de estudio.
2/ Incluye: teja, estera, madera, plásticos, piedra con barro, cartón, etc.
Fuente: INEI - Encuesta dirigida a la Población Venezolana que Reside en el País, 2022.
INEI - Encuesta Nacional de Hogares dirigida a la Población Venezolana, 2024.

CUADRO Nº 8.3
CIUDADES DE ESTUDIO: MATERIAL PREDOMINANTE EN EL TECHO DE LAS VIVIENDAS SEGÚN ÁMBITO GEOGRÁFICO, 2022 y 2024
(Distribución Porcentual)

Ámbito geográfico / Material Predominante del Techo de las Viviendas	ENPOVE 2022	ENAHO 2024 (ago.-nov.)	ENAHO PV		Diferencia Porcentual ENAHOPV - ENAHO		Diferencia Porcentual ENAHOPV - ENPOVE 2022	
	Estimación	Estimación	Estimación	C.V.	Dif. %	Significancia	Dif. %	Significancia
Total	**100,0**	**100,0**	**100,0**					
Concreto armado	82,7	64,9	87,0	0,9	22,1	***	4,3	***
Calamina o similares	14,6	30,3	10,9	6,9	-19,4	***	-3,7	***
Otro 3/	2,7	4,8	2,1	15,3	-2,7	***	-0,6	
Ámbito Geográfico								
Lima Metropolitana 1/ y Prov. Const. del Callao	**100,0**	**100,0**	**100,0**					
Concreto armado	83,8	66,2	88,2	1,0	22,0	***	4,4	***
Calamina o similares	13,5	28,6	9,9	8,7	-18,7	***	-3,6	***
Otro 3/	2,6	5,2	1,9	19,0	-3,3	***	-0,7	
Resto de Ciudades 2/	**100,0**	**100,0**	**100,0**					
Concreto armado	76,6	60,3	80,3	1,5	20,0	***	3,7	**
Calamina o similares	20,1	36,2	16,5	6,8	-19,6	***	-3,6	**
Otro 3/	3,3	3,5	3,2	18,4	-0,3		-0,1	

* Diferencia significativa (p < 0,10). ** Diferencia altamente significativa (p < 0,05). *** Diferencia muy altamente significativa (p < 0,01).
Notas: La ENAHO se ejecuta los doce (12) meses del año y sus resultados se publican anualmente. Para garantizar su comparabilidad con la ENAHOPV, se aplicó a la ENAHO los criterios siguientes: (i) usar la muestra de agosto a noviembre del 2024, (ii) considerar las mismas ciudades donde se aplicó la ENAHOPV, (iii) aplicar los mismos procesos de tratamiento de las variables monetarias y (iv) excluir los hogares con miembros del hogar nacidos en Venezuela para centrarse en hogares predominantemente peruanos.
ENPOVE 2022 (meses febrero y marzo), correspondiente a la muestra de viviendas de las 8 ciudades de estudio.
Los resultados con coeficiente de variación (C.V.) mayor al 15%, deben ser considerados referenciales, porque el número de casos en la muestra para este nivel de desagregación no es suficiente.
1/ Incluye los 43 distritos de la provincia de Lima.
2/ Incluye Arequipa, Chiclayo, Chimbote, Ica, Piura, Trujillo, Tumbes.
3/ Incluye: teja, estera, madera, plásticos, piedra con barro, cartón, etc.
Fuente: INEI - Encuesta dirigida a la Población Venezolana que Reside en el País, 2022.
INEI - Encuesta Nacional de Hogares, 2024.
INEI - Encuesta Nacional de Hogares dirigida a la Población Venezolana, 2024.

8.4. Material predominante en el piso de las viviendas

En las ciudades de estudio, el 63,2% de las viviendas de los hogares venezolanos contaban con pisos de parquet o madera pulida, láminas asfálticas, losetas o similares; el 35,4% tenía pisos de cemento y el 1,4% presentaba pisos de otros materiales.

Al comparar con los resultados de las viviendas de los hogares peruanos, se observa que aquellas con pisos de parquet o madera pulida, láminas asfálticas, losetas o similares fueron mayores en los hogares venezolanos (63,2%) respecto a los peruanos (38,5%), con una diferencia muy altamente significativa de 24,7 puntos porcentuales. Por otro lado, las viviendas con pisos de cemento fueron menos frecuentes entre los hogares venezolanos (35,4%) frente a los hogares peruanos (55,0%), diferencia también muy altamente significativa de 19,5 puntos porcentuales.

GRÁFICO Nº 8.7
CIUDADES DE ESTUDIO: MATERIAL PREDOMINANTE EN EL PISO DE LAS VIVIENDAS, 2024
(Distribución Porcentual)

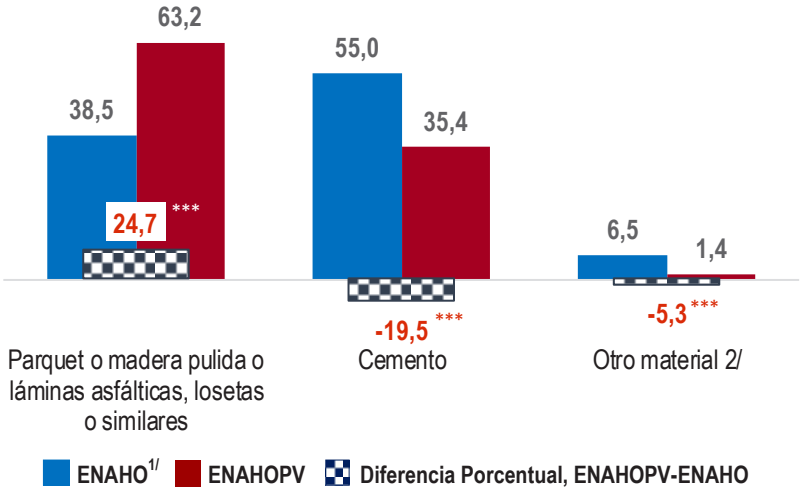

* Diferencia significativa (p < 0,10). ** Diferencia altamente significativa (p < 0,05). *** Diferencia muy altamente significativa (p < 0,01).
1/ ENAHO 2024 (meses agosto – noviembre), correspondiente a la muestra de viviendas de las ocho 8 ciudades de estudio.
2/ Incluye madera y piso de tierra.
Fuente: INEI - Encuesta Nacional de Hogares, 2024.
INEI - Encuesta Nacional de Hogares dirigida a la Población Venezolana, 2024.

Al comparar con los resultados registrados en 2022, se observó un incremento muy altamente significativo de 5,8 puntos porcentuales en la proporción de viviendas de los hogares venezolanos con pisos de parquet o madera pulida, láminas asfálticas, losetas o similares de 57,4% en 2022 a 63,2% en 2024. Por el contrario, la proporción de viviendas de los hogares venezolanos con pisos de cemento disminuyó en 5,6 puntos porcentuales, diferencia también muy altamente significativa, al pasar de 41,0% en 2022 a 35,4% en 2024.

GRÁFICO Nº 8.8
CIUDADES DE ESTUDIO: MATERIAL PREDOMINANTE EN EL PISO DE LAS VIVIENDAS DE LOS HOGARES VENEZOLANOS, 2022 y 2024
(Distribución Porcentual)

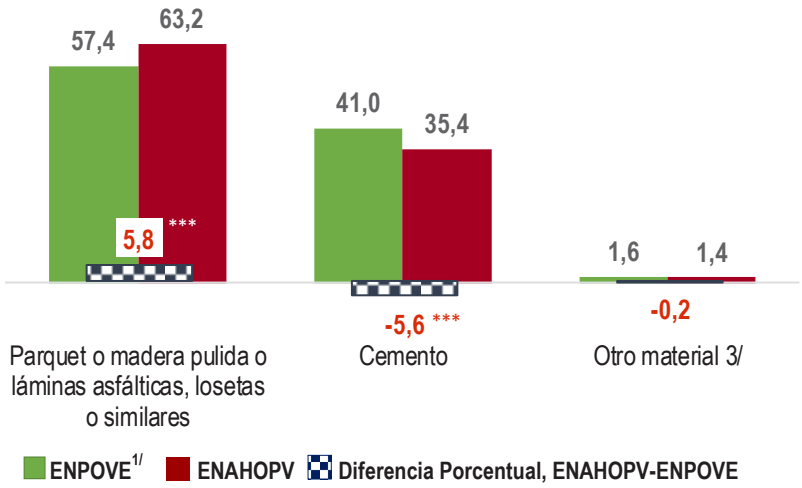

* Diferencia significativa (p < 0,10). ** Diferencia altamente significativa (p < 0,05). *** Diferencia muy altamente significativa (p < 0,01).
1/ ENPOVE 2022 (meses febrero y marzo), correspondiente a la muestra de viviendas de las 8 ciudades de estudio.
2/ Incluye madera y piso de tierra.
Fuente: INEI - Encuesta dirigida a la Población Venezolana que Reside en el País, 2022.
INEI - Encuesta Nacional de Hogares dirigida a la Población Venezolana, 2024.

CUADRO Nº 8.4
CIUDADES DE ESTUDIO: MATERIAL PREDOMINANTE EN EL PISO DE LAS VIVIENDAS SEGÚN ÁMBITO GEOGRÁFICO, 2022 y 2024
(Distribución Porcentual)

Ámbito geográfico / Material Predominante del Piso de las Viviendas	ENPOVE 2022	ENAHO 2024 (ago.-nov.)	ENAHO PV		Diferencia Porcentual ENAHOPV - ENAHO		Diferencia Porcentual ENAHOPV - ENPOVE 2022	
	Estimación	Estimación	Estimación	C.V.	Dif. %	Significancia	Dif. %	Significancia
Total	**100,0**	**100,0**	**100,0**					
Parquet o madera pulida o láminas asfálticas, losetas o similares	57,4	38,5	63,2	1,9	24,7	***	5,8	***
Cemento	41,0	55,0	35,4	3,4	-19,5	***	-5,6	***
Otro material 3/	1,6	6,5	1,4	18,6	-5,3	***	-0,2	
Ámbito Geográfico								
Lima Metropolitana 1/ y Prov. Const. del Callao	**100,0**	**100,0**	**100,0**					
Parquet o madera pulida o láminas asfálticas, losetas o similares	57,6	40,9	63,9	2,2	23,0	***	6,3	***
Cemento	41,1	54,0	34,7	4,0	-19,2	***	-6,4	***
Otro material 3/	1,3	5,1	1,4	22,0	-3,8	***	0,1	
Resto de Ciudades 2/	**100,0**	**100,0**	**100,0**					
Parquet o madera pulida o láminas asfálticas, losetas o similares	56,4	30,2	59,5	2,8	29,3	***	3,1	
Cemento	40,5	58,6	39,0	4,3	-19,0	***	-1,5	
Otro material 3/	3,2	11,2	1,6	20,7	-10,3	***	-1,6	***

* Diferencia significativa (p < 0,10). ** Diferencia altamente significativa (p < 0,05). *** Diferencia muy altamente significativa (p < 0,01).
Notas: La ENAHO se ejecuta los doce (12) meses del año y sus resultados se publican anualmente. Para garantizar su comparabilidad con la ENAHOPV, se aplicó a la ENAHO los criterios siguientes: (i) usar la muestra de agosto a noviembre del 2024, (ii) considerar las mismas ciudades donde se aplicó la ENAHOPV, (iii) aplicar los mismos procesos de tratamiento de las variables monetarias y (iv) excluir los hogares con miembros del hogar nacidos en Venezuela para centrarse en hogares predominantemente peruanos.
ENPOVE 2022 (meses febrero y marzo), correspondiente a la muestra de viviendas de las 8 ciudades de estudio.
Los resultados con coeficiente de variación (C.V.) mayor al 15%, deben ser considerados referenciales, porque el número de casos en la muestra para este nivel de desagregación no es suficiente.
1/ Incluye los 43 distritos de la provincia de Lima.
2/ Incluye Arequipa, Chiclayo, Chimbote, Ica, Piura, Trujillo, Tumbes.
3/ Incluye madera y piso de tierra.
Fuente: INEI – Encuesta dirigida a la Población Venezolana que Reside en el País, 2022.
INEI - Encuesta Nacional de Hogares, 2024.
INEI - Encuesta Nacional de Hogares dirigida a la Población Venezolana, 2024.

8.5. Número de habitaciones que poseen las viviendas

En el 2024, en las ciudades de estudio, el 46,0% de las viviendas de los hogares venezolanos contaban con una habitación, el 30,6% con dos habitaciones, el 17,6% con tres habitaciones y el 5,7% con cuatro o más habitaciones.

Al comparar estos resultados con los registrados en las viviendas de los hogares peruanos, se observó que la proporción de viviendas con una habitación fue significativamente mayor entre los hogares venezolanos (46,0%) que entre los peruanos (9,8%), con una diferencia muy altamente significativa de 36,2 puntos porcentuales. Del mismo modo, las viviendas con dos habitaciones fueron también más comunes entre los hogares venezolanos (30,6%) que entre los peruanos (16,3%), con una diferencia muy altamente significativa de 14,3 puntos porcentuales.

En contraste, las viviendas de los hogares venezolanos con tres habitaciones (17,6%) y aquellas con cuatro o más habitaciones (5,7%) fueron menos frecuentes en comparación con las viviendas de los hogares peruanos (30,4% y 43,6%, respectivamente), registrándose diferencias muy altamente significativas de 12,8 y 37,9 puntos porcentuales, respectivamente.

GRÁFICO Nº 8.9
CIUDADES DE ESTUDIO: NÚMERO DE HABITACIONES QUE POSEEN LAS VIVIENDAS, 2024
(Distribución Porcentual)

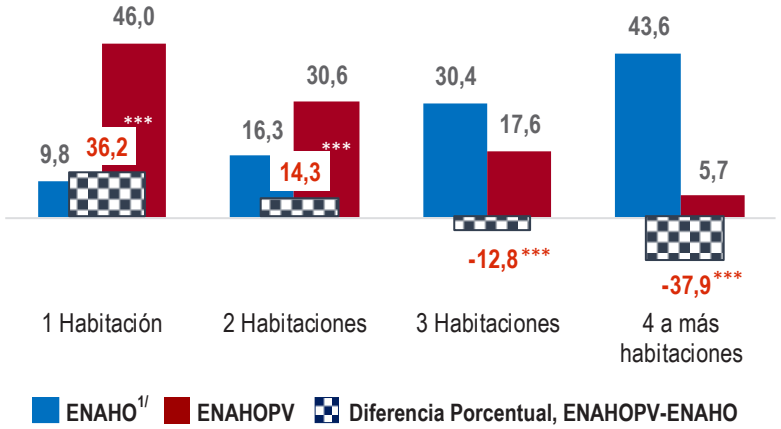

* Diferencia significativa (p < 0,10). ** Diferencia altamente significativa (p < 0,05). *** Diferencia muy altamente significativa (p < 0,01).
1/ ENAHO 2024 (meses agosto – noviembre), correspondiente a la muestra de viviendas de las ocho 8 ciudades de estudio.
Fuente: INEI - Encuesta Nacional de Hogares, 2024.
INEI - Encuesta Nacional de Hogares dirigida a la Población Venezolana, 2024.

En comparación con el año 2022, la proporción de viviendas de los hogares venezolanos que contaban con una habitación disminuyó de 52,6% a 46,0% en 2024, lo que representó una diferencia muy altamente significativa de 6,6 puntos porcentuales. Asimismo, se observa una reducción en las viviendas con cuatro o más habitaciones, que pasaron de 8,2% a 5,7%, con una diferencia muy altamente significativa de 2,5 puntos porcentuales.

Por el contrario, la proporción de viviendas con dos habitaciones aumentó, al pasar de 23,1% en 2022 a 30,6% en 2024, con una diferencia muy altamente significativa de 7,5 puntos porcentuales.

GRÁFICO Nº 8.10
CIUDADES DE ESTUDIO: NÚMERO DE HABITACIONES QUE POSEEN LAS VIVIENDAS DE LOS HOGARES VENEZOLANOS, 2022 Y 2024
(Distribución Porcentual)

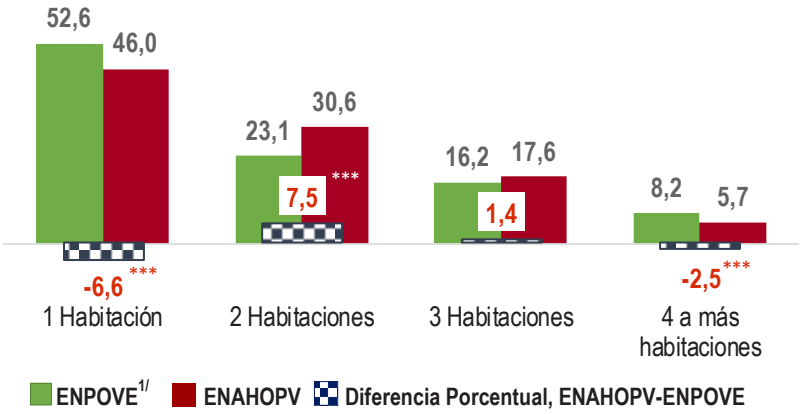

* Diferencia significativa (p < 0,10). ** Diferencia altamente significativa (p < 0,05). *** Diferencia muy altamente significativa (p < 0,01).
1/ ENPOVE 2022 (meses febrero y marzo), correspondiente a la muestra de viviendas de las 8 ciudades de estudio.
Fuente: INEI – Encuesta dirigida a la Población Venezolana que Reside en el País, 2022.
INEI - Encuesta Nacional de Hogares dirigida a la Población Venezolana, 2024.

CUADRO Nº 8.5
CIUDADES DE ESTUDIO: NÚMERO DE HABITACIONES QUE POSEEN LAS VIVIENDAS SEGÚN ÁMBITO GEOGRÁFICO, 2022 Y 2024
(Distribución Porcentual)

Ámbito geográfico / Número de habitaciones	ENPOVE 2022	ENAHO 2024 (ago.-nov.)	ENAHO PV		Diferencia Porcentual ENAHOPV - ENAHO		Diferencia Porcentual ENAHOPV - ENPOVE	
	Estimación	Estimación	Estimación	C.V.	Dif. %	Significancia	Dif. %	Significancia
Total	**100,0**	**100,0**	**100,0**					
1 Habitación	52,6	9,8	46,0	2,8	36,2	***	-6,6	***
2 Habitaciones	23,1	16,3	30,6	3,7	14,3	***	7,5	***
3 Habitaciones	16,2	30,4	17,6	5,1	-12,8	***	1,4	
4 a más habitaciones	8,2	43,6	5,7	9,3	-37,9	***	-2,5	***
Ámbito Geográfico								
Lima Metropolitana 1/ y Prov. Const. del Callao	**100,0**	**100,0**	**100,0**					
1 Habitación	53,2	10,9	46,4	3,2	35,5	***	-6,8	***
2 Habitaciones	23,0	16,4	31,7	4,1	15,3	***	8,7	***
3 Habitaciones	15,8	31,4	16,6	6,2	-14,8	***	0,8	
4 a más habitaciones	8,0	41,3	5,3	11,7	-36,0	***	-2,7	***
Resto de Ciudades 2/	**100,0**	**100,0**	**100,0**					
1 Habitación	49,4	5,7	43,5	3,7	37,8	***	-5,9	***
2 Habitaciones	23,4	15,9	24,6	5,4	8,7	***	1,2	
3 Habitaciones	18,1	27,1	23,6	5,8	-3,5	*	5,5	***
4 a más habitaciones	9,1	51,3	8,3	9,9	-43,0	***	-0,8	

* Diferencia significativa (p < 0,10). ** Diferencia altamente significativa (p < 0,05). *** Diferencia muy altamente significativa (p < 0,01).
Notas: La ENAHO se ejecuta los doce (12) meses del año y sus resultados se publican anualmente. Para garantizar su comparabilidad con la ENAHOPV, se aplicó a la ENAHO los criterios siguientes: (i) usar la muestra de agosto a noviembre del 2024, (ii) considerar las mismas ciudades donde se aplicó la ENAHOPV, (iii) aplicar los mismos procesos de tratamiento de las variables monetarias y (iv) excluir los hogares con miembros del hogar nacidos en Venezuela para centrarse en hogares predominantemente peruanos.
ENPOVE 2022 (meses febrero y marzo), correspondiente a la muestra de viviendas de las 8 ciudades de estudio.
Los resultados con coeficiente de variación (C.V.) mayor al 15%, deben ser considerados referenciales, porque el número de casos en la muestra para este nivel de desagregación no es suficiente.
No se considera el baño, la cocina, los pasadizos y el garaje.
1/ Incluye los 43 distritos de la provincia de Lima.
2/ Incluye Arequipa, Chiclayo, Chimbote, Ica, Piura, Trujillo, Tumbes.
Fuente: INEI – Encuesta dirigida a la Población Venezolana que Reside en el País, 2022.
INEI - Encuesta Nacional de Hogares, 2024.
INEI - Encuesta Nacional de Hogares dirigida a la Población Venezolana, 2024.

8.6. Población en viviendas con hacinamiento

El indicador de hacinamiento, se define a partir de la relación entre el número de personas que residen en la vivienda y el número de habitaciones disponibles para dormir, excluyendo espacios como baño, cocina, garajes y pasadizos. Una vivienda se encuentra en situación de hacinamiento cuando es habitada por más de 3,4 personas por habitación. Este indicador permite describir la capacidad de alojamiento de los hogares y evaluar la adecuación del espacio habitacional en los distintos ámbitos geográficos.

En 2024, el 14,7% de la población venezolana residía en condición de hacinamiento, proporción mayor que la observada en la población peruana (4,5%), con una diferencia muy altamente significativa de 10,2 puntos porcentuales.

Según ámbito geográfico, en Lima Metropolitana y la Provincia Constitucional del Callao, el 14,9% de la población venezolana se encontraba en situación de hacinamiento, superando en 9,8 puntos porcentuales a la población peruana (5,1%), diferencia muy altamente significativa. En el Resto de ciudades, la proporción de población venezolana en hacinamiento fue de 13,3%, mientras que en la población peruana fue de 2,4%, con una diferencia de 10,9 puntos porcentuales, también muy altamente significativa.

GRÁFICO Nº 8.24
CIUDADES DE ESTUDIO: POBLACIÓN EN VIVIENDAS CON HACINAMIENTO, 2024
(Porcentaje)

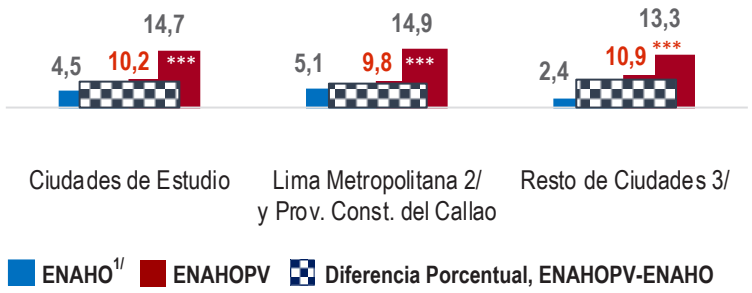

* Diferencia significativa (p < 0,10). ** Diferencia altamente significativa (p < 0,05). *** Diferencia muy altamente significativa (p < 0,01).
1/ ENAHO 2024 (meses agosto – noviembre), correspondiente a la muestra de viviendas de las ocho 8 ciudades de estudio.
2/ Incluye los 43 distritos de la provincia de Lima.
3/ Incluye: Arequipa, Chiclayo, Chimbote, Ica, Piura, Trujillo y Tumbes
Fuente: INEI - Encuesta Nacional de Hogares, 2024.
INEI - Encuesta Nacional de Hogares dirigida a la Población Venezolana, 2024.

Al comparar con los resultados de 2022, se observa una reducción altamente significativa de 3,7 puntos porcentuales en la proporción de población venezolana en condición de hacinamiento (todas las ciudades de estudio) al pasar de 18,4% a 14,7% en 2024. Por ámbito geográfico, en Lima Metropolitana y la Provincia Constitucional del Callao, la disminución fue de 3,0 puntos porcentuales (de 17,9% a 14,9%), mientras que en el Resto de ciudades la reducción fue muy altamente significativa, con 7,1 puntos porcentuales menos respecto a 2022 (de 20,4% a 13,3%).

GRÁFICO Nº 8.25
CIUDADES DE ESTUDIO: POBLACIÓN VENEZOLANA EN VIVIENDAS CON HACINAMIENTO, 2022 Y 2024
(Porcentaje)



* Diferencia significativa (p < 0,10). ** Diferencia altamente significativa (p < 0,05). *** Diferencia muy altamente significativa (p < 0,01).
1/ ENPOVE 2022 (meses febrero y marzo), correspondiente a la muestra de viviendas de las 8 ciudades de estudio.
2/ Incluye los 43 distritos de la provincia de Lima.
3/ Incluye: Arequipa, Chiclayo, Chimbote, Ica, Piura, Trujillo y Tumbes
Fuente: INEI - Encuesta dirigida a la Población Venezolana que Reside en el País, 2022.
INEI - Encuesta Nacional de Hogares dirigida a la Población Venezolana, 2024.

CUADRO Nº 8.13
CIUDADES DE ESTUDIO: POBLACIÓN EN VIVIENDAS CON HACINAMIENTO, 2022 Y 2024
(Porcentaje)

Ámbito geográfico	ENPOVE 2022	ENAHO 2024 (ago.-nov.)	ENAHO PV		Diferencia Porcentual ENAHOPV - ENAHO		Diferencia Porcentual ENAHOPV - ENPOVE 2022	
	Estimación	Estimación	Estimación	C.V.	Dif. %	Significancia	Dif. %	Significancia
Total	**18,4**	**4,5**	**14,7**	**7,3**	**10,2**	***	**-3,7**	**
Ámbito Geográfico								
Lima Metropolitana 1/ y Prov. Const. del Callao	17,9	5,1	14,9	8,4	9,8	***	-3,0	*
Resto de Ciudades 2/	20,4	2,4	13,3	8,8	10,9	***	-7,1	***

* Diferencia significativa (p < 0,10). ** Diferencia altamente significativa (p < 0,05). *** Diferencia muy altamente significativa (p < 0,01).
Notas: La ENAHO se ejecuta los doce (12) meses del año y sus resultados se publican anualmente. Para garantizar su comparabilidad con la ENAHOPV, se aplicó a la ENAHO los criterios siguientes: (i) usar la muestra de agosto a noviembre del 2024, (ii) considerar las mismas ciudades donde se aplicó la ENAHOPV, (iii) aplicar los mismos procesos de tratamiento de las variables monetarias y (iv) excluir los hogares con miembros del hogar nacidos en Venezuela para centrarse en hogares predominantemente peruanos.
ENPOVE 2022 (meses febrero y marzo), correspondiente a la muestra de viviendas de las 8 ciudades de estudio.
Los resultados con coeficiente de variación (C.V.) mayor al 15%, deben ser considerados referenciales, porque el número de casos en la muestra para este nivel de desagregación no es suficiente.
La población en viviendas con hacinamiento es aquella que habitó en viviendas donde hay más de 3,4 personas por cada habitación, sin contar baño, cocina, pasadizos ni garaje.
1/ Incluye los 43 distritos de la provincia de Lima.
2/ Incluye Arequipa, Chiclayo, Chimbote, Ica, Piura, Trujillo, Tumbes.
Fuente: INEI - Encuesta dirigida a la Población Venezolana que Reside en el País, 2022.
INEI - Encuesta Nacional de Hogares, 2024.
INEI - Encuesta Nacional de Hogares dirigida a la Población Venezolana, 2024.

8.7. Viviendas alquiladas

En el 2024, en las ciudades de estudio, del total de viviendas de hogares venezolanos, el 95,9% eran alquiladas; en Lima Metropolitana y la Provincia Constitucional del Callao, la proporción alcanzó el 96,2%, y en el Resto de ciudades, el 94,4%. Al comparar con los resultados de los hogares peruanos, se observa que, en las ciudades de estudio, el porcentaje de viviendas alquiladas de hogares venezolanos (95,9%) superaba ampliamente al de viviendas alquiladas de hogares peruanos (13,1%), con una diferencia muy altamente significativa de 82,8 puntos porcentuales.

En Lima Metropolitana y la Provincia Constitucional del Callao, el 96,2% de las viviendas de hogares venezolanos eran alquiladas, frente al 14,5% de las viviendas de hogares peruanos, con una diferencia muy altamente significativa de 81,7 puntos porcentuales. Asimismo, en el Resto de ciudades, el 94,4% de las viviendas de hogares venezolanos eran alquiladas, mientras que en el caso de los hogares peruanos esta proporción fue de 8,3%, lo que representa una diferencia muy altamente significativa de 86,1 puntos porcentuales.

GRÁFICO Nº 8.11
CIUDADES DE ESTUDIO: VIVIENDAS ALQUILADAS, 2024
(Porcentaje)

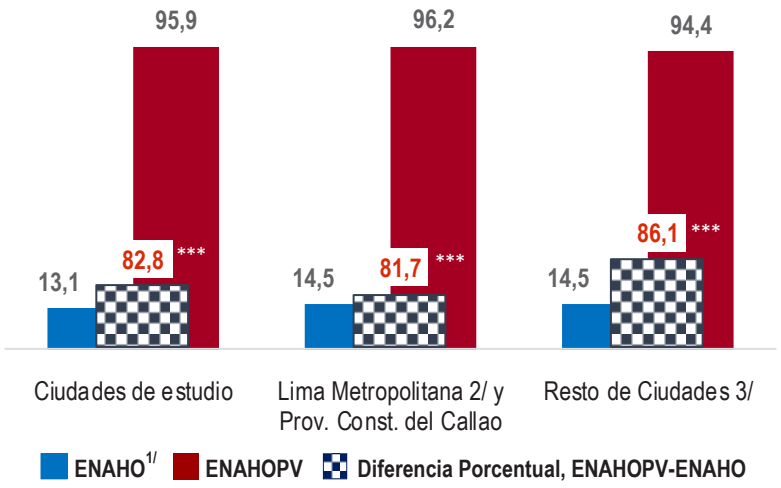

* Diferencia significativa (p < 0,10). ** Diferencia altamente significativa (p < 0,05). *** Diferencia muy altamente significativa (p < 0,01).
1/ ENAHO 2024 (meses agosto – noviembre), correspondiente a la muestra de viviendas de las ocho 8 ciudades de estudio.
2/ Incluye los 43 distritos de la provincia de Lima.
3/ Incluye Arequipa, Chiclayo, Chimbote, Ica, Piura, Trujillo y Tumbes.
Fuente: INEI - Encuesta Nacional de Hogares, 2024.
INEI - Encuesta Nacional de Hogares dirigida a la Población Venezolana, 2024.

En comparación con el año 2022, en las ciudades de estudio se presentó un aumento en la proporción de viviendas de hogares venezolanos que eran alquiladas, al pasar de 93,1% a 95,9%, con una diferencia muy altamente significativa de 2,8 puntos porcentuales. En Lima Metropolitana y la Provincia Constitucional del Callao, se mantiene la tendencia, con un incremento de 2,7 puntos porcentuales, al pasar de 93,5% a 96,2%, siendo este aumento muy altamente significativo.

El patrón fue similar en el Resto de ciudades del estudio, donde la proporción de viviendas alquiladas por hogares venezolanos se incrementó de 90,9% a 94,4%, con una diferencia muy altamente significativa de 3,5 puntos porcentuales.

GRÁFICO Nº 8.12
CIUDADES DE ESTUDIO: VIVIENDAS ALQUILADAS DE LOS HOGARES VENEZOLANOS, 2022 Y 2024
(Porcentaje)

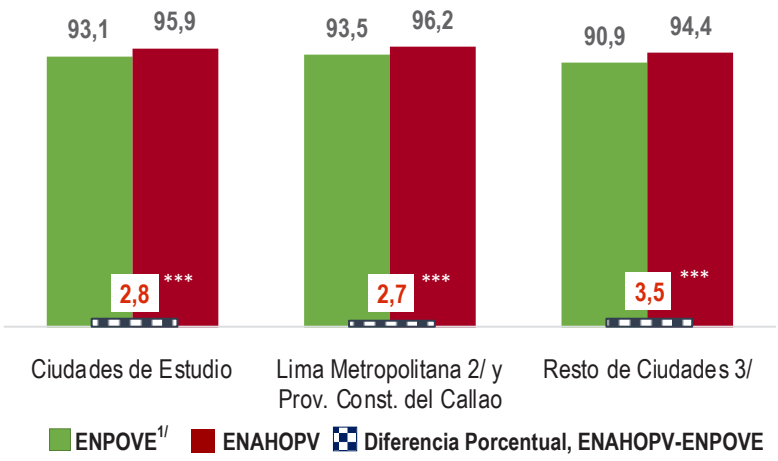

* Diferencia significativa (p < 0,10). ** Diferencia altamente significativa (p < 0,05). *** Diferencia muy altamente significativa (p < 0,01).
1/ ENPOVE 2022 (meses febrero y marzo), correspondiente a la muestra de viviendas de las 8 ciudades de estudio.
2/ Incluye los 43 distritos de la provincia de Lima.
3/ Incluye: Arequipa, Chiclayo, Chimbote, Ica, Piura, Trujillo, Tumbes.
Fuente: INEI – Encuesta dirigida a la Población Venezolana que Reside en el País, 2022.
INEI - Encuesta Nacional de Hogares dirigida a la Población Venezolana, 2024.

CUADRO Nº 8.6
CIUDADES DE ESTUDIO: VIVIENDAS ALQUILADAS SEGÚN ÁMBITO GEOGRÁFICO, 2022 Y 2024
(Porcentaje)

Ámbito geográfico / Hogares que Alquilan	ENPOVE 2022	ENAHO 2024 (ago.-nov.)	ENAHO PV		Diferencia Porcentual ENAHOPV - ENAHO		Diferencia Porcentual ENAHOPV - ENPOVE 2022	
	Estimación	Estimación	Estimación	C.V.	Dif. %	Signifi-cancia	Dif. %	Signifi-cancia
Total	**93,1**	**13,1**	**95,9**	**0,5**	**82,8**	***	**2,8**	***
Ámbito Geográfico								
Lima Metropolitana 1/ y Prov. Const. del Callao	93,5	14,5	96,2	0,6	81,7	***	2,7	***
Resto de Ciudades 2/	90,9	8,3	94,4	0,8	86,1	***	3,5	***

* Diferencia significativa (p < 0,10). ** Diferencia altamente significativa (p < 0,05). *** Diferencia muy altamente significativa (p < 0,01).
Notas: La ENAHO se ejecuta los doce (12) meses del año y sus resultados se publican anualmente. Para garantizar su comparabilidad con la ENAHOPV, se aplicó a la ENAHO los criterios siguientes: (i) usar la muestra de agosto a noviembre del 2024, (ii) considerar las mismas ciudades donde se aplicó la ENAHOPV, (iii) aplicar los mismos procesos de tratamiento de las variables monetarias y (iv) excluir los hogares con miembros del hogar nacidos en Venezuela para centrarse en hogares predominantemente peruanos.
ENPOVE 2022 (meses febrero y marzo), correspondiente a la muestra de viviendas de las 8 ciudades de estudio.
Los resultados con coeficiente de variación (C.V.) mayor al 15%, deben ser considerados referenciales, porque el número de casos en la muestra para este nivel de desagregación no es suficiente.
1/ Incluye los 43 distritos de la provincia de Lima.
2/ Incluye Arequipa, Chiclayo, Chimbote, Ica, Piura, Trujillo, Tumbes.

Fuente: INEI – Encuesta dirigida a la Población Venezolana que Reside en el País, 2022.
INEI - Encuesta Nacional de Hogares, 2024.
INEI - Encuesta Nacional de Hogares dirigida a la Población Venezolana, 2024.

8.8. Formas de abastecimiento de agua para consumo humano

En las ciudades de estudio, el 88,7% de los hogares venezolanos se abastece de agua para consumo humano a través de una red pública dentro de la vivienda, mientras que el 10,7% lo hacía desde una red pública fuera de la vivienda, pero dentro del edificio.

Al comparar estos resultados con los de la población peruana, se observa que la proporción de hogares venezolanos que accedía al agua desde una red pública dentro de la vivienda (88,7%) fue mayor que la de los hogares peruanos (84,0%), con una diferencia altamente significativa de 4,7 puntos porcentuales. Asimismo, los hogares venezolanos que se abastecían desde una red pública fuera de la vivienda, pero dentro del edificio (10,7%) también superaron a los hogares peruanos (2,0%), con una diferencia muy altamente significativa de 8,7 puntos porcentuales.

GRÁFICO Nº 8.13
CIUDADES DE ESTUDIO: FORMAS DE ABASTECIMIENTO DE AGUA PARA CONSUMO HUMANO, 2024
(Porcentaje)

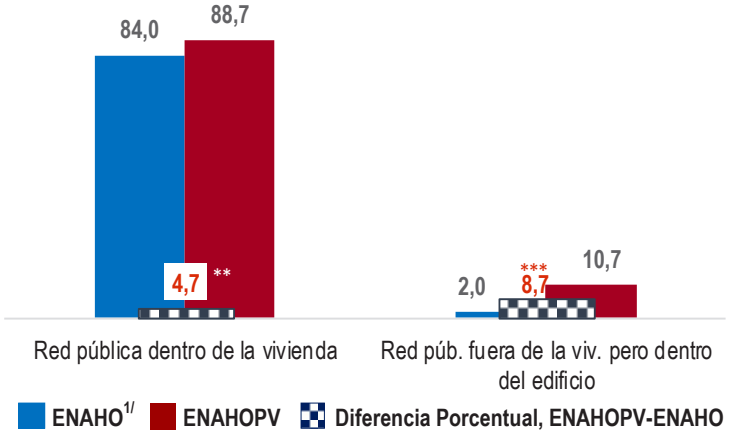

* Diferencia significativa (p < 0,10). ** Diferencia altamente significativa (p < 0,05). *** Diferencia muy altamente significativa (p < 0,01).
1/ ENAHO 2024 (meses agosto – noviembre), correspondiente a la muestra de viviendas de las ocho 8 ciudades de estudio.
Fuente: INEI - Encuesta Nacional de Hogares, 2024.
INEI - Encuesta Nacional de Hogares dirigida a la Población Venezolana, 2024.

Al comparar con los resultados de la población venezolana del año 2022, se observó que la proporción de hogares venezolanos que se abastecen de agua por medio de una red pública dentro de la vivienda aumentó de 76,7% a 88,7% en 2024, con una diferencia muy altamente significativa de 12,0 puntos porcentuales.

Por otro lado, los hogares que se abastecen de una red pública fuera de la vivienda, pero dentro del edificio disminuyeron de 22,5% en 2022 a 10,7% en 2024, registrando una diferencia muy altamente significativa de 11,8 puntos porcentuales.

GRÁFICO Nº 8.14
CIUDADES DE ESTUDIO: FORMAS DE ABASTECIMIENTO DE AGUA PARA CONSUMO HUMANO DE LOS HOGARES VENEZOLANOS, 2022 Y 2024
(Porcentaje)

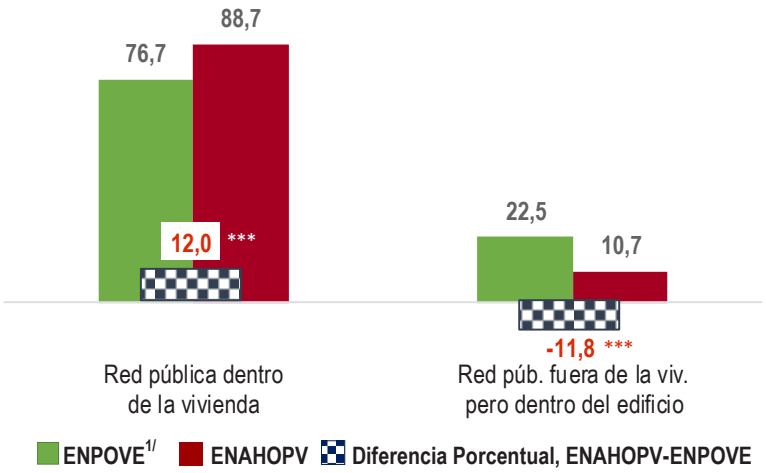

* Diferencia significativa (p < 0,10). ** Diferencia altamente significativa (p < 0,05). *** Diferencia muy altamente significativa (p < 0,01).
1/ ENPOVE 2022 (meses febrero y marzo), correspondiente a la muestra de viviendas de las 8 ciudades de estudio.
Fuente: INEI - Encuesta dirigida a la Población Venezolana que Reside en el País, 2022.
INEI - Encuesta Nacional de Hogares dirigida a la Población Venezolana, 2024.

CUADRO Nº 8.7
CIUDADES DE ESTUDIO: FORMAS DE ABASTECIMIENTO DE AGUA PARA CONSUMO HUMANO SEGÚN ÁMBITO GEOGRÁFICO, 2022 Y 2024

(Porcentaje)

Ámbito geográfico / Formas de abastecimiento de agua para consumo humano	ENPOVE 2022	ENAHO 2024 (ago.-nov.)	ENAHO PV		Diferencia Porcentual ENAHOPV - ENAHO		Diferencia Porcentual ENAHOPV - ENPOVE 2022	
	Estimación	Estimación	Estimación	C.V.	Dif. %	Signifi-cancia	Dif. %	Signifi-cancia
Total								
Red pública dentro de la vivienda	76,7	84,0	88,7	1,0	4,7	**	12,0	***
Red púb. fuera de la viv. Pero dentro del edificio	22,5	2,0	10,7	7,8	8,7	***	-11,8	***
Ámbito Geográfico								
Lima Metropolitana 1/ y Prov. Const. del Callao								
Red pública dentro de la vivienda	74,4	83,9	88,2	1,1	4,3	*	13,8	***
Red púb. fuera de la viv. Pero dentro del edificio	25,2	2,2	11,3	8,6	9,1	***	-13,9	***
Resto de Ciudades 2/								
Red pública, dentro de la vivienda	88,6	84,4	91,5	1,0	7,1	***	2,9	**
Red púb. fuera de la viv. Pero dentro del edificio	8,8	1,6	7,2	12,2	5,6	***	-1,6	

* Diferencia significativa (p < 0,10). ** Diferencia altamente significativa (p < 0,05). *** Diferencia muy altamente significativa (p < 0,01).

Notas: La ENAHO se ejecuta los doce (12) meses del año y sus resultados se publican anualmente. Para garantizar su comparabilidad con la ENAHOPV, se aplicó a la ENAHO los criterios siguientes: (i) usar la muestra de agosto a noviembre del 2024, (ii) considerar las mismas ciudades donde se aplicó la ENAHOPV, (iii) aplicar los mismos procesos de tratamiento de las variables monetarias y (iv) excluir los hogares con miembros del hogar nacidos en Venezuela para centrarse en hogares predominantemente peruanos.

ENPOVE 2022 (meses febrero y marzo), correspondiente a la muestra de viviendas de las 8 ciudades de estudio.

Los resultados con coeficiente de variación (C.V.) mayor al 15%, deben ser considerados referenciales, porque el número de casos en la muestra para este nivel de desagregación no es suficiente.

1/ Incluye los 43 distritos de la provincia de Lima.

2/ Incluye Arequipa, Chiclayo, Chimbote, Ica, Piura, Trujillo, Tumbes.

Fuente: INEI – Encuesta dirigida a la Población Venezolana que Reside en el País, 2022.
INEI - Encuesta Nacional de Hogares, 2024.
INEI - Encuesta Nacional de Hogares dirigida a la Población Venezolana, 2024.

8.9. Formas de eliminación de excretas

En 2024, el 86,1% de los hogares venezolanos disponía de servicio de eliminación de excretas mediante red pública dentro de la vivienda, mientras que el 13,3% accedía a este servicio a través de una red pública ubicada fuera de la vivienda, pero dentro del edificio.

Al comparar con los hogares peruanos, se observa que la proporción de hogares venezolanos con eliminación de excretas por red pública dentro de la vivienda (86,1%) fue ligeramente superior a la registrada en los hogares peruanos (83,6%); no obstante, esta diferencia no es estadísticamente significativa.

GRÁFICO Nº 8.15
CIUDADES DE ESTUDIO: FORMAS DE ELIMINACIÓN DE EXCRETAS, 2024
(Porcentaje)

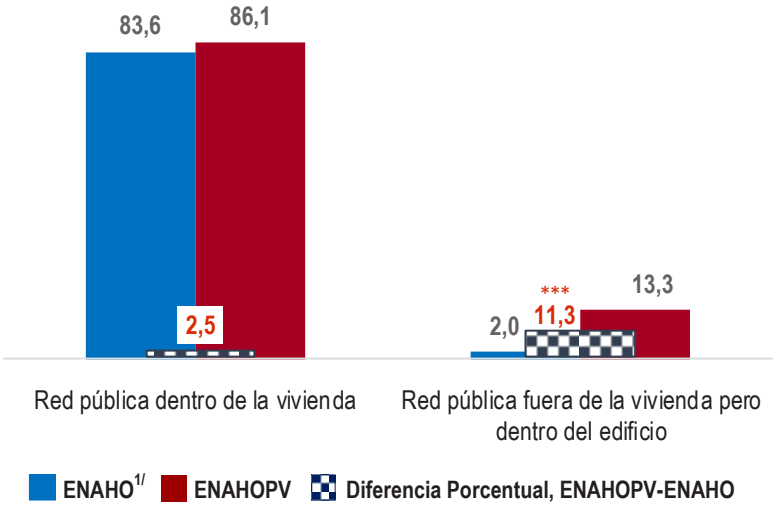

* Diferencia significativa (p < 0,10). ** Diferencia altamente significativa (p < 0,05). *** Diferencia muy altamente significativa (p < 0,01).
1/ ENAHO 2024 (meses agosto – noviembre), correspondiente a la muestra de viviendas de las ocho 8 ciudades de estudio.
Fuente: INEI - Encuesta Nacional de Hogares, 2024.
INEI - Encuesta Nacional de Hogares dirigida a la Población Venezolana, 2024.

En comparación con el año 2022, se observa un aumento en la proporción de hogares venezolanos que utilizan una red pública dentro de la vivienda para eliminar sus excretas, pasando de 76,6% a 86,1%, con una diferencia muy altamente significativa de 9,5 puntos porcentuales.

Por el contrario, se registró una disminución considerable en los hogares que acceden a una red pública fuera de la vivienda, pero dentro del edificio para eliminar excretas, de 22,9% a 13,3% en 2024, lo que representa una diferencia muy altamente significativa de 9,6 puntos porcentuales.

GRÁFICO Nº 8.16
CIUDADES DE ESTUDIO: FORMAS DE ELIMINACIÓN DE EXCRETAS DE LOS HOGARES VENEZOLANOS, 2022 Y 2024
(Porcentaje)

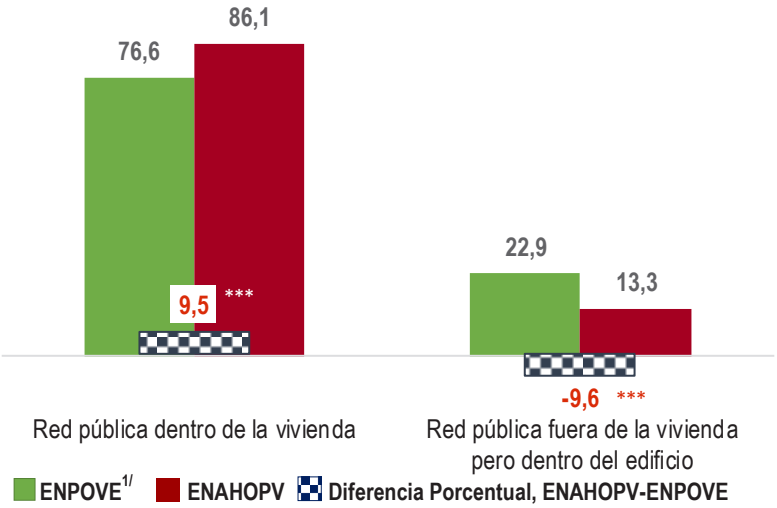

* Diferencia significativa (p < 0,10). ** Diferencia altamente significativa (p < 0,05). *** Diferencia muy altamente significativa (p < 0,01).
1/ ENPOVE 2022 (meses febrero y marzo), correspondiente a la muestra de viviendas de las 8 ciudades de estudio.
Fuente: INEI - Encuesta dirigida a la Población Venezolana que Reside en el País, 2022.
INEI - Encuesta Nacional de Hogares dirigida a la Población Venezolana, 2024.

CUADRO Nº 8.8
CIUDADES DE ESTUDIO: FORMAS DE ELIMINACIÓN DE EXCRETAS SEGÚN ÁMBITO GEOGRÁFICO, 2022 Y 2024
(Porcentaje)

Ámbito geográfico / Formas de eliminación de excretas	ENPOVE 2022	ENAHO 2024 (ago.-nov.)	ENAHO PV		Diferencia Porcentual ENAHOPV - ENAHO		Diferencia Porcentual ENAHOPV - ENPOVE 2022	
	Estimación	Estimación	Estimación	C.V.	Dif. %	Signifi-cancia	Dif. %	Signifi-cancia
Total								
Red pública dentro de la vivienda	76,6	83,6	86,1	1,1	2,5		9,5	***
Red pública fuera de la vivienda pero dentro del edificio	22,9	2,0	13,3	6,8	11,3	***	-9,6	***
Ámbito Geográfico								
Lima Metropolitana 1/ y Prov. Const. del Callao								
Red pública dentro de la vivienda	74,5	84,6	85,5	1,3	0,9		11,0	***
Red pública fuera de la vivienda pero dentro del edificio	25,4	2,3	14,0	7,5	11,7	***	-11,4	***
Resto de Ciudades 2/								
Red pública dentro de la vivienda	87,2	80,3	89,7	1,1	9,4	***	2,5	*
Red pública fuera de la vivienda pero dentro del edificio	10,5	1,0	9,2	10,2	8,2	***	-1,3	

* Diferencia significativa (p < 0,10). ** Diferencia altamente significativa (p < 0,05). *** Diferencia muy altamente significativa (p < 0,01).
Notas: La ENAHO se ejecuta los doce (12) meses del año y sus resultados se publican anualmente. Para garantizar su comparabilidad con la ENAHOPV, se aplicó a la ENAHO los criterios siguientes: (i) usar la muestra de agosto a noviembre del 2024, (ii) considerar las mismas ciudades donde se aplicó la ENAHOPV, (iii) aplicar los mismos procesos de tratamiento de las variables monetarias y (iv) excluir los hogares con miembros del hogar nacidos en Venezuela para centrarse en hogares predominantemente peruanos.
ENPOVE 2022 (meses febrero y marzo), correspondiente a la muestra de viviendas de las 8 ciudades de estudio.
Los resultados con coeficiente de variación (C.V.) mayor al 15%, deben ser considerados referenciales, porque el número de casos en la muestra para este nivel de desagregación no es suficiente.
1/ Incluye los 43 distritos de la provincia de Lima.
2/ Incluye Arequipa, Chiclayo, Chimbote, Ica, Piura, Trujillo, Tumbes.
Fuente: INEI - Encuesta dirigida a la Población Venezolana que Reside en el País, 2022.
INEI - Encuesta Nacional de Hogares, 2024.
INEI - Encuesta Nacional de Hogares dirigida a la Población Venezolana, 2024.

8.10. Tipo de combustible que usan los hogares para cocinar los alimentos

En 2024, el 93,3% de los hogares venezolanos usaban gas para cocinar sus alimentos, el 4,1% utilizaban electricidad y el 2,6% no cocina. La proporción de hogares venezolanos que cocinan sus alimentos con gas (93,3%) fue menor al de los hogares peruanos (94,9%), con una diferencia altamente significativa de 1,6 puntos porcentuales.

GRÁFICO Nº 8.17
CIUDADES DE ESTUDIO: TIPO DE COMBUSTIBLE QUE USAN LOS HOGARES PARA COCINAR LOS ALIMENTOS, 2024
(Porcentaje)

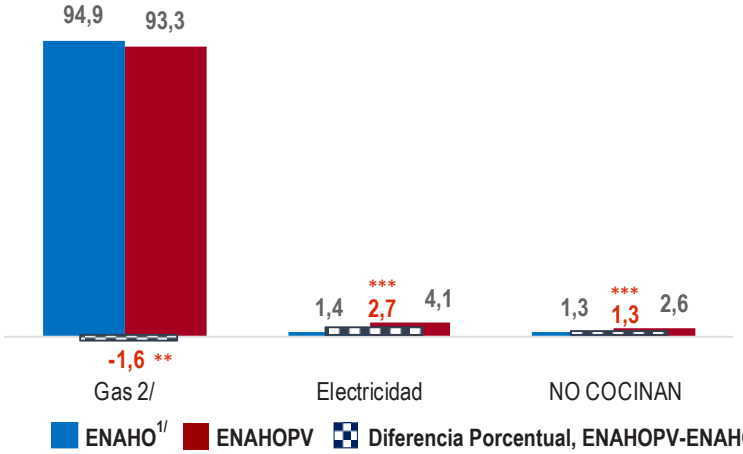

* Diferencia significativa (p < 0,10). ** Diferencia altamente significativa (p < 0,05). *** Diferencia muy altamente significativa (p < 0,01).
1/ ENAHO 2024 (meses agosto – noviembre), correspondiente a la muestra de viviendas de las ocho 8 ciudades de estudio.
2/ Incluye gas (balón glp) y gas natural (sistema de tuberías)
Fuente: INEI - Encuesta Nacional de Hogares, 2024.
INEI - Encuesta Nacional de Hogares dirigida a la Población Venezolana, 2024.

En comparación con los hogares venezolanos del año 2022 que cocinaban sus alimentos con gas aumentaron de 92,3% a 93,3% en 2024, mientras que aumentaron aquellos que utilizaban electricidad pasaron de 3,4% a 4,1% en 2024. Ninguna de estas variaciones presentó diferencias significativas entre ambos años.

GRÁFICO Nº 8.18
CIUDADES DE ESTUDIO: TIPO DE COMBUSTIBLE QUE USAN LOS HOGARES VENEZOLANOS PARA COCINAR LOS ALIMENTOS, 2022 Y 2024
(Porcentaje)

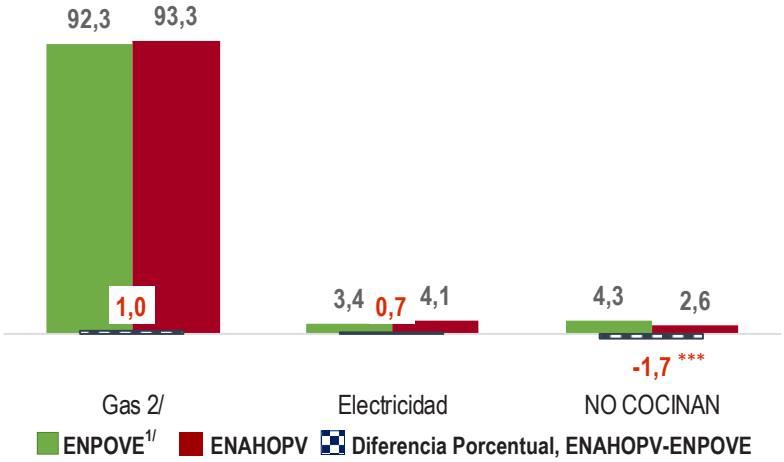

* Diferencia significativa (p < 0,10). ** Diferencia altamente significativa (p < 0,05). *** Diferencia muy altamente significativa (p < 0,01).
1/ ENPOVE 2022 (meses febrero y marzo), correspondiente a la muestra de viviendas de las 8 ciudades de estudio.
2/ Incluye gas (balón glp) y gas natural (sistema de tuberías)
Fuente: INEI - Encuesta dirigida a la Población Venezolana que Reside en el País, 2022.
INEI - Encuesta Nacional de Hogares dirigida a la Población Venezolana, 2024.

CUADRO Nº 8.9
CIUDADES DE ESTUDIO: TIPO DE COMBUSTIBLE QUE USAN LOS HOGARES PARA COCINAR LOS ALIMENTOS SEGÚN ÁMBITO GEOGRÁFICO, 2022 Y 2024
(Porcentaje)

Ámbito geográfico / Tipo de combustible para cocinar los alimentos	ENPOVE 2022	ENAHO 2024 (ago.-nov.)	ENAHO PV		Diferencia Porcentual ENAHOPV - ENAHO		Diferencia Porcentual ENAHOPV - ENPOVE 2022	
	Estimación	Estimación	Estimación	C.V.	Dif. %	Significancia	Dif. %	Significancia
Total								
Gas 3/	92,3	94,9	93,3	0,6	-1,6	**	1,0	
Electricidad	3,4	1,4	4,1	11,1	2,7	***	0,7	
NO COCINAN	4,3	1,3	2,6	13,9	1,3	***	-1,7	***
Ámbito Geográfico								
Lima Metropolitana 1/ y Prov. Const. del Callao								
Gas 3/	92,6	95,7	93,4	0,7	-2,3	**	0,8	
Electricidad	3,4	1,7	4,2	12,8	2,5	***	0,8	
NO COCINAN	4,0	1,4	2,4	17,0	1,0	*	-1,6	**
Resto de Ciudades 2/								
Gas 3/	90,8	92,3	92,3	0,8	0,0		1,5	
Electricidad	2,9	0,5	4,1	14,6	3,6	***	1,2	
NO COCINAN	6,0	1,2	3,4	15,0	2,2	***	-2,6	

* Diferencia significativa (p < 0,10). ** Diferencia altamente significativa (p < 0,05). *** Diferencia muy altamente significativa (p < 0,01).
Notas: La ENAHO se ejecuta los doce (12) meses del año y sus resultados se publican anualmente. Para garantizar su comparabilidad con la ENAHOPV, se aplicó a la ENAHO los criterios siguientes: (i) usar la muestra de agosto a noviembre del 2024, (ii) considerar las mismas ciudades donde se aplicó la ENAHOPV, (iii) aplicar los mismos procesos de tratamiento de las variables monetarias y (iv) excluir los hogares con miembros del hogar nacidos en Venezuela para centrarse en hogares predominantemente peruanos.
ENPOVE 2022 (meses febrero y marzo), correspondiente a la muestra de viviendas de las 8 ciudades de estudio.
Los resultados con coeficiente de variación (C.V.) mayor al 15%, deben ser considerados referenciales, porque el número de casos en la muestra para este nivel de desagregación no es suficiente.
1/ Incluye los 43 distritos de la provincia de Lima.
2/ Incluye Arequipa, Chiclayo, Chimbote, Ica, Piura, Trujillo, Tumbes.
3/ Incluye gas (balón glp) y gas natural (sistema de tuberías)
Fuente: INEI - Encuesta dirigida a la Población Venezolana que Reside en el País, 2022.
INEI - Encuesta Nacional de Hogares, 2024.
INEI - Encuesta Nacional de Hogares dirigida a la Población Venezolana, 2024.

8.11. Hogares que utilizan alumbrado eléctrico por red pública

En 2024, la totalidad de los hogares venezolanos (100,0%) cuenta con acceso al servicio de energía eléctrica por red pública. Según área de residencia, en Lima Metropolitana y la Provincia Constitucional del Callao la cobertura del servicio es universal (100,0%), mientras que en el Resto de ciudades alcanza el 99,7%.
En contraste, en la población peruana el acceso a energía eléctrica por red pública es de 99,2% a nivel nacional, registrándose una cobertura de 99,3% en Lima Metropolitana y de 98,7% en el resto de ciudades.

La cobertura total observada en los hogares venezolanos se asocia principalmente por las características de su vivienda, dado que estos hogares residen mayoritariamente en viviendas alquiladas, especialmente en departamentos, los cuales se localizan predominantemente en áreas urbanas consolidadas que cuentan con acceso a servicios básicos, como la energía eléctrica por red pública.

GRÁFICO Nº 8.19
CIUDADES DE ESTUDIO: HOGARES QUE UTILIZAN ALUMBRADO ELÉCTRICO POR RED PÚBLICA, 2024
(Porcentaje)

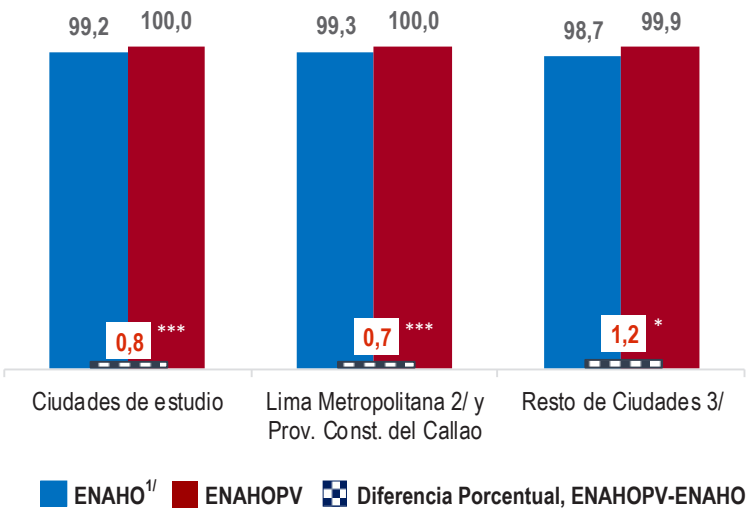

* Diferencia significativa (p < 0,10). ** Diferencia altamente significativa (p < 0,05). *** Diferencia muy altamente significativa (p < 0,01).
1/ ENAHO 2024 (meses agosto – noviembre), correspondiente a la muestra de viviendas de las ocho 8 ciudades de estudio.
2/ Incluye gas (balón glp) y gas natural (sistema de tuberías)
Fuente: INEI - Encuesta Nacional de Hogares, 2024.
INEI - Encuesta Nacional de Hogares dirigida a la Población Venezolana, 2024.

CUADRO Nº 8.10
CIUDADES DE ESTUDIO: HOGARES QUE UTILIZAN ALUMBRADO ELÉCTRICO POR RED PÚBLICA, 2024
(Porcentaje)

Ámbito geográfico / Tipo de medición del servicio eléctrico	ENAHO 2024 (ago.-nov.)	ENAHO PV		Diferencia Porcentual ENAHOPV - ENAHO	
	Estimación	Estimación	C.V.	Dif. %	Significancia
Total	**99,2**	**100,0**	**0,0**	**0,8**	***
Ámbito Geográfico					
Lima Metropolitana 1/ y Prov. Const. del Callao	99,3	100,0	0,0	0,7	***
Resto de Ciudades 2/	98,7	99,9	0,1	1,2	*

* Diferencia significativa (p < 0,10). ** Diferencia altamente significativa (p < 0,05). *** Diferencia muy altamente significativa (p < 0,01).
Notas: La ENAHO se ejecuta los doce (12) meses del año y sus resultados se publican anualmente. Para garantizar su comparabilidad con la ENAHOPV, se aplicó a la ENAHO los criterios siguientes: (i) usar la muestra de agosto a noviembre del 2024, (ii) considerar las mismas ciudades donde se aplicó la ENAHOPV, (iii) aplicar los mismos procesos de tratamiento de las variables monetarias y (iv) excluir los hogares con miembros del hogar nacidos en Venezuela para centrarse en hogares predominantemente peruanos.
Los resultados con coeficiente de variación (C.V.) mayor al 15%, deben ser considerados referenciales, porque el número de casos en la muestra para este nivel de desagregación no es suficiente.
1/ Incluye los 43 distritos de la provincia de Lima.
2/ Incluye Arequipa, Chiclayo, Chimbote, Ica, Piura, Trujillo, Tumbes.
Fuente: INEI - Encuesta Nacional de Hogares, 2024.
INEI - Encuesta Nacional de Hogares dirigida a la Población Venezolana, 2024.

8.12. Hogares según tipo de medición del servicio eléctrico

En las ciudades de estudio, el 52,7% de los hogares venezolanos tenía un medidor de uso exclusivo para la vivienda, mientras que el 47,1% contaba con un medidor de uso colectivo (compartido por varias viviendas).

En comparación con los hogares peruanos, aquellos con medidor de uso exclusivo mostraron una diferencia muy altamente significativa de 21,6 puntos porcentuales, con menor proporción en los hogares venezolanos (52,7%) frente a los hogares peruanos (74,3%). Por otro lado, se observa una diferencia muy altamente significativa de 22,4 puntos porcentuales en el uso de medidor colectivo (para varias viviendas), con mayor proporción en los hogares venezolanos (47,1%) frente a los peruanos (24,7%).

GRÁFICO Nº 8.20
CIUDADES DE ESTUDIO: HOGARES SEGÚN TIPO DE MEDICIÓN DEL SERVICIO ELÉCTRICO, 2024
(Porcentaje)

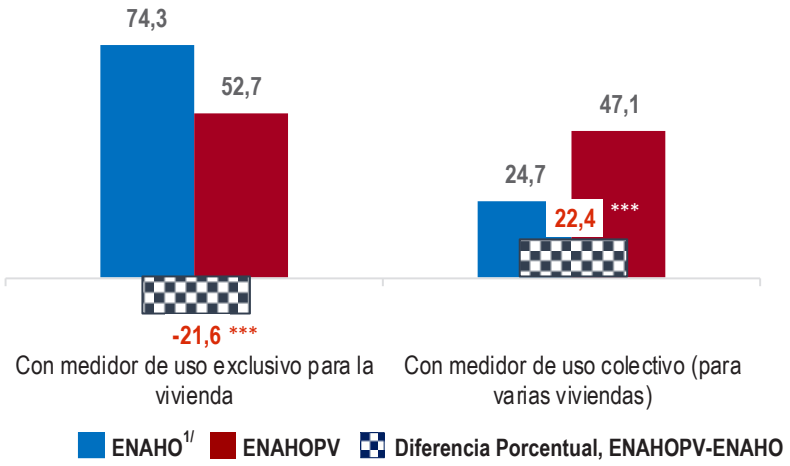

* Diferencia significativa (p < 0,10). ** Diferencia altamente significativa (p < 0,05). *** Diferencia muy altamente significativa (p < 0,01).
1/ ENAHO 2024 (meses agosto – noviembre), correspondiente a la muestra de viviendas de las ocho 8 ciudades de estudio.
Fuente: INEI - Encuesta Nacional de Hogares, 2024.
INEI - Encuesta Nacional de Hogares dirigida a la Población Venezolana, 2024.

CUADRO Nº 8.11
CIUDADES DE ESTUDIO: HOGARES SEGÚN TIPO DE MEDICIÓN DEL SERVICIO ELÉCTRICO Y ÁMBITO GEOGRÁFICO, 2024
(Porcentaje)

Ámbito geográfico / Tipo de medición del servicio eléctrico	ENAHO 2024 (ago.-nov.)	ENAHO PV		Diferencia Porcentual ENAHOPV - ENAHO	
	Estimación	Estimación	C.V.	Dif. %	Significancia
Total					
Con medidor de uso exclusivo para la vivienda	74,3	52,7	2,3	-21,6	***
Con medidor de uso colectivo (para varias viviendas)	24,7	47,1	2,6	22.4	***
Ámbito Geográfico					
Lima Metropolitana 1/ y Prov. Const. del Callao					
Con medidor de uso exclusivo para la vivienda	73,1	53,8	2,6	-19,3	***
Con medidor de uso colectivo (para varias viviendas)	25,6	46,0	3,1	20,4	***
Resto de Ciudades 2/					
Con medidor de uso exclusivo para la vivienda	78,1	46,6	3,9	-31,5	***
Con medidor de uso colectivo (para varias viviendas)	21,4	53,1	3,4	31,7	***

* Diferencia significativa (p < 0,10). ** Diferencia altamente significativa (p < 0,05). *** Diferencia muy altamente significativa (p < 0,01).
Notas: La ENAHO se ejecuta los doce (12) meses del año y sus resultados se publican anualmente. Para garantizar su comparabilidad con la ENAHOPV, se aplicó a la ENAHO los criterios siguientes: (i) usar la muestra de agosto a noviembre del 2024, (ii) considerar las mismas ciudades donde se aplicó la ENAHOPV, (iii) aplicar los mismos procesos de tratamiento de las variables monetarias y (iv) excluir los hogares con miembros del hogar nacidos en Venezuela para centrarse en hogares predominantemente peruanos.
Los resultados con coeficiente de variación (C.V.) mayor al 15%, deben ser considerados referenciales, porque el número de casos en la muestra para este nivel de desagregación no es suficiente.
1/ Incluye los 43 distritos de la provincia de Lima.
2/ Incluye Arequipa, Chiclayo, Chimbote, Ica, Piura, Trujillo, Tumbes.
Fuente: INEI - Encuesta dirigida a la Población Venezolana que Reside en el País, 2022.
INEI - Encuesta Nacional de Hogares, 2024.
INEI - Encuesta Nacional de Hogares dirigida a la Población Venezolana, 2024.

8.13. Hogares con acceso a tecnología de información y comunicaciones

En las ciudades de estudio, el 99,6% de los hogares venezolanos tuvieron algún miembro con celular, el 74,1% tuvo acceso a internet, el 14,9% contó con TV por cable y el 2,4% con teléfono fijo.

En comparación con los hogares peruanos, los hogares venezolanos con algún miembro con celular (99,6%) presentaron una mayor proporción frente a los hogares peruanos (97,6%), con una diferencia muy altamente significativa de 2,0 puntos porcentuales.

Por otro lado, el acceso a TV por cable fue menor en los hogares venezolanos (14,9%) frente a los peruanos (36,8%), con una diferencia muy altamente significativa de 21,9 puntos porcentuales. Del mismo modo, el acceso a teléfono fijo fue inferior en los hogares venezolanos (2,4%) en comparación con los peruanos (9,4%), con una diferencia muy altamente significativa de 7,0 puntos porcentuales.

GRÁFICO Nº 8.21
CIUDADES DE ESTUDIO: HOGARES CON ACCESO A TECNOLOGÍA DE INFORMACIÓN Y COMUNICACIONES, 2024
(Porcentaje)

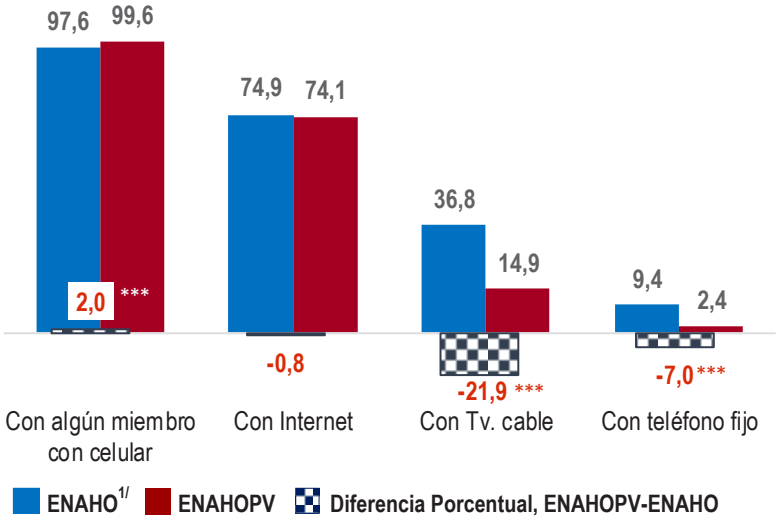

* Diferencia significativa (p < 0,10). ** Diferencia altamente significativa (p < 0,05). *** Diferencia muy altamente significativa (p < 0,01).
1/ ENAHO 2024 (meses agosto – noviembre), correspondiente a la muestra de viviendas de las ocho 8 ciudades de estudio.
Fuente: INEI - Encuesta Nacional de Hogares, 2024.
INEI - Encuesta Nacional de Hogares dirigida a la Población Venezolana, 2024.

Al comparar con el año 2022, se observa un aumento en los hogares venezolanos que tuvieron algún miembro con celular, pasando de 97,1% a 99,6% en 2024, con una diferencia muy altamente significativa de 2,5 puntos porcentuales.

Asimismo, el acceso a internet se incrementó de 63,5% en 2022 a 74,1% en 2024, con una diferencia muy altamente significativa de 10,6 puntos porcentuales.

Por otro lado, el porcentaje de hogares venezolanos que accedieron a teléfono fijo disminuyó de 6,2% en 2022 a 2,4% en 2024, con una diferencia muy altamente significativa de 3,8 puntos porcentuales.

GRÁFICO Nº 8.22
CIUDADES DE ESTUDIO: HOGARES VENEZOLANOS CON ACCESO A TECNOLOGÍA DE INFORMACIÓN Y COMUNICACIONES, 2022 Y 2024
(Porcentaje)

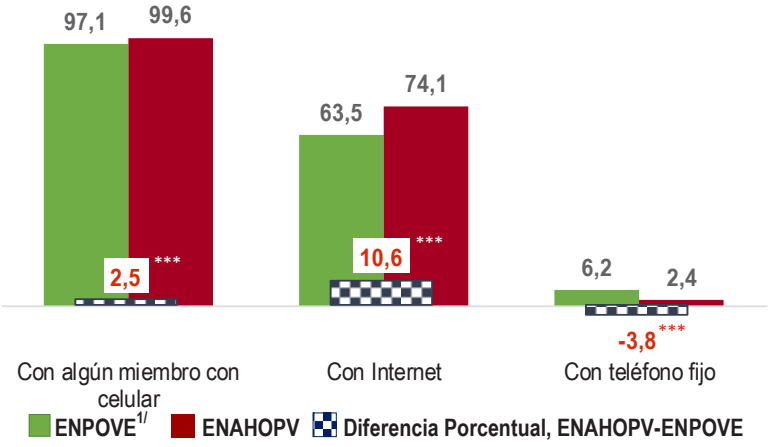

* Diferencia significativa (p < 0,10). ** Diferencia altamente significativa (p < 0,05). *** Diferencia muy altamente significativa (p < 0,01).
1/ ENPOVE 2022 (meses febrero y marzo), correspondiente a la muestra de viviendas de las 8 ciudades de estudio.
Fuente: INEI - Encuesta dirigida a la Población Venezolana que Reside en el País, 2022.
INEI - Encuesta Nacional de Hogares dirigida a la Población Venezolana, 2024.

CUADRO Nº 8.12
CIUDADES DE ESTUDIO: HOGARES CON ACCESO A TECNOLOGÍA DE INFORMACIÓN Y COMUNICACIONES SEGÚN ÁMBITO GEOGRÁFICO, 2022 Y 2024
(Porcentaje)

Ámbito geográfico / Acceso a tecnología de información y comunicaciones	ENPOVE 2022	ENAHO 2024 (ago.-nov.)	ENAHO PV		Diferencia Porcentual ENAHOPV - ENAHO		Diferencia Porcentual ENAHOPV - ENPOVE 2022	
	Estimación	Estimación	Estimación	C.V.	Dif. %	Significancia	Dif. %	Significancia
Total								
Con teléfono fijo	6,2	9,4	2,4	13,3	-7,0	***	-3,8	***
Con algún miembro con celular	97,1	97,6	99,6	0,1	2,0	***	2,5	***
Con Tv. cable	-	36,8	14,9	5,6	-21,9	***	-	
Con Internet	63,5	74,9	74,1	1,4	-0,8		10,6	***
Ámbito Geográfico								
Lima Metropolitana 1/ y Prov. Const. del Callao								
Con teléfono fijo	5,9	9,5	2,3	15,9	-7,2	***	-3,6	***
Con algún miembro con celular	97,1	97,5	99,7	0,2	2,2	***	2,6	***
Con Tv. cable	-	41,1	16,0	6,1	-25,1	***	-	
Con Internet	63,5	76,7	74,9	1,5	-1,8		11,4	***
Resto de Ciudades 2/								
Con teléfono fijo	7,8	9,3	3,0	17,6	-6,3	***	-4,8	***
Con algún miembro con celular	97,4	97,9	99,2	0,3	1,3	**	1,8	***
Con Tv. cable	-	22,1	8,6	9,1	-13,5	***	-	
Con Internet	63,3	68,8	69,4	2,2	0,6		6,1	***

* Diferencia significativa (p < 0,10). ** Diferencia altamente significativa (p < 0,05). *** Diferencia muy altamente significativa (p < 0,01).
Notas: La ENAHO se ejecuta los doce (12) meses del año y sus resultados se publican anualmente. Para garantizar su comparabilidad con la ENAHOPV, se aplicó a la ENAHO los criterios siguientes: (i) usar la muestra de agosto a noviembre del 2024, (ii) considerar las mismas ciudades donde se aplicó la ENAHOPV, (iii) aplicar los mismos procesos de tratamiento de las variables monetarias y (iv) excluir los hogares con miembros del hogar nacidos en Venezuela para centrarse en hogares predominantemente peruanos.
ENPOVE 2022 (meses febrero y marzo), correspondiente a la muestra de viviendas de las 8 ciudades de estudio.
Los resultados con coeficiente de variación (C.V.) mayor al 15%, deben ser considerados referenciales, porque el número de casos en la muestra para este nivel de desagregación no es suficiente.
1/ Incluye los 43 distritos de la provincia de Lima.
2/ Incluye Arequipa, Chiclayo, Chimbote, Ica, Piura, Trujillo, Tumbes.
Fuente: INEI - Encuesta dirigida a la Población Venezolana que Reside en el País, 2022.
INEI - Encuesta Nacional de Hogares, 2024.
INEI - Encuesta Nacional de Hogares dirigida a la Población Venezolana, 2024.

8.14. Hogares que tienen algún bien durable

En el año 2024, los bienes durables con mayor presencia en los hogares venezolanos en las ciudades de estudio son la cocina a gas (93,3%), televisor a color (76,2%), refrigerador o congeladora (77,2%), licuadora (68,5%) y lavadora de ropa (48,2%). En proporciones menores, se registró la presencia de plancha eléctrica (27,6%), computadora, laptop o tableta (17,8%) y radio (14,2%).

Al comparar con los hogares peruanos, se observan diferencias muy altamente significativas en la mayoría de bienes durables, siendo menor la proporción en los hogares venezolanos. Las mayores brechas se registraron en la tenencia de plancha eléctrica (27,6% en hogares venezolanos y 60,0% en hogares peruanos), computadora, laptop o tableta (17,8% y 45,9%, respectivamente), radio (14,2% y 39,2%, respectivamente), televisor a color (76,2% y 93,0%, respectivamente), licuadora (68,5% y 80,5%, respectivamente) y refrigerador o congeladora (77,2% y 81,0%, respectivamente).

GRÁFICO Nº 8.24
CIUDADES DE ESTUDIO: HOGARES QUE TIENEN ALGÚN BIEN DURABLE SEGÚN TIPO DE BIEN, 2024
(Porcentaje)

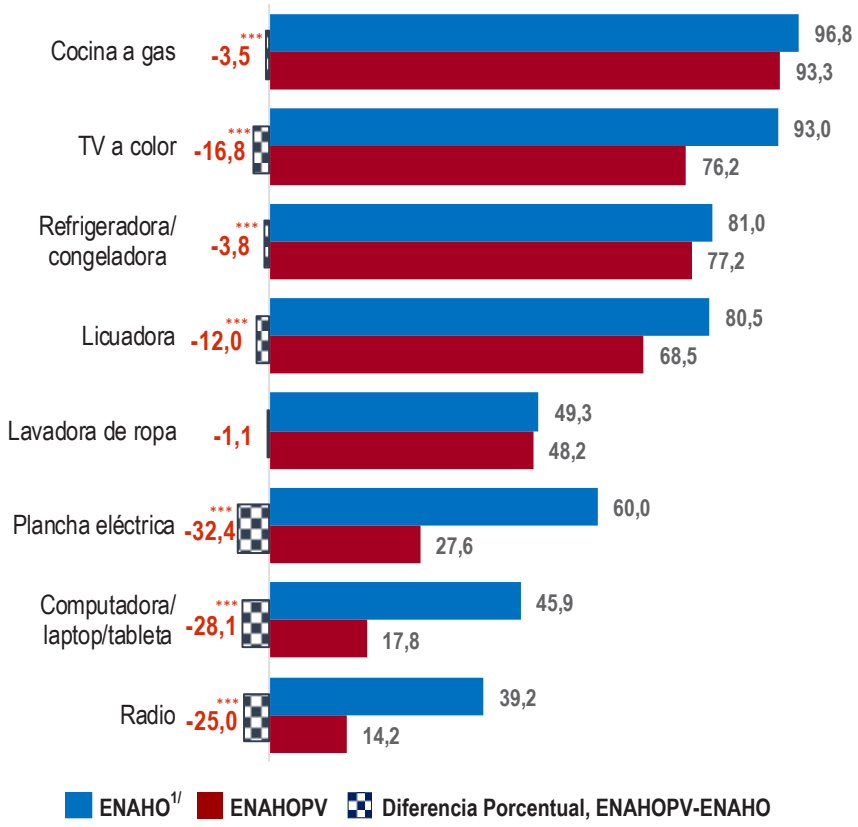

* Diferencia significativa (p < 0,10). ** Diferencia altamente significativa (p < 0,05). *** Diferencia muy altamente significativa (p < 0,01).
1/ ENAHO 2024 (meses agosto – noviembre), correspondiente a la muestra de viviendas de las ocho 8 ciudades de estudio.
Fuente: INEI - Encuesta Nacional de Hogares, 2024.
INEI - Encuesta Nacional de Hogares dirigida a la Población Venezolana, 2024.

En comparación con el año 2022, se observa un aumento en los hogares venezolanos que cuentan con refrigeradora o congeladora, TV a color, licuadora, lavadora de ropa y plancha eléctrica, presentado una diferencia muy altamente significante en todos los bienes durables mencionados. Las mayores diferencias se registran en los hogares que tienen refrigeradora o congeladora, de 65,5% en 2022 a 77,2% en 2024 equivalente a 11,7 puntos porcentuales; plancha eléctrica, pasando de 17,3% en 2022 a 27,6% en 2024, equivalente a 10,3 puntos porcentuales.

Por el contrario, en 2024, disminuyeron los hogares venezolanos que tienen una cocina a gas, computadora o laptop o tableta y radio. La tenencia de este último presenta una diferencia muy altamente significativa (de 23,1% en 2022 a 14,2% en 2024, equivalente a 8,9 puntos porcentuales). La tenencia de computadora o laptop o tableta también presenta una diferencia muy altamente significativa (de 21,3% en 2022 a 17,8% en 2024, equivalente 3,5 puntos porcentuales).

GRÁFICO Nº 8.25
CIUDADES DE ESTUDIO: HOGARES VENEZOLANOS QUE TIENEN ALGÚN BIEN DURABLE SEGÚN TIPO DE BIEN, 2022 Y 2024
(Porcentaje)

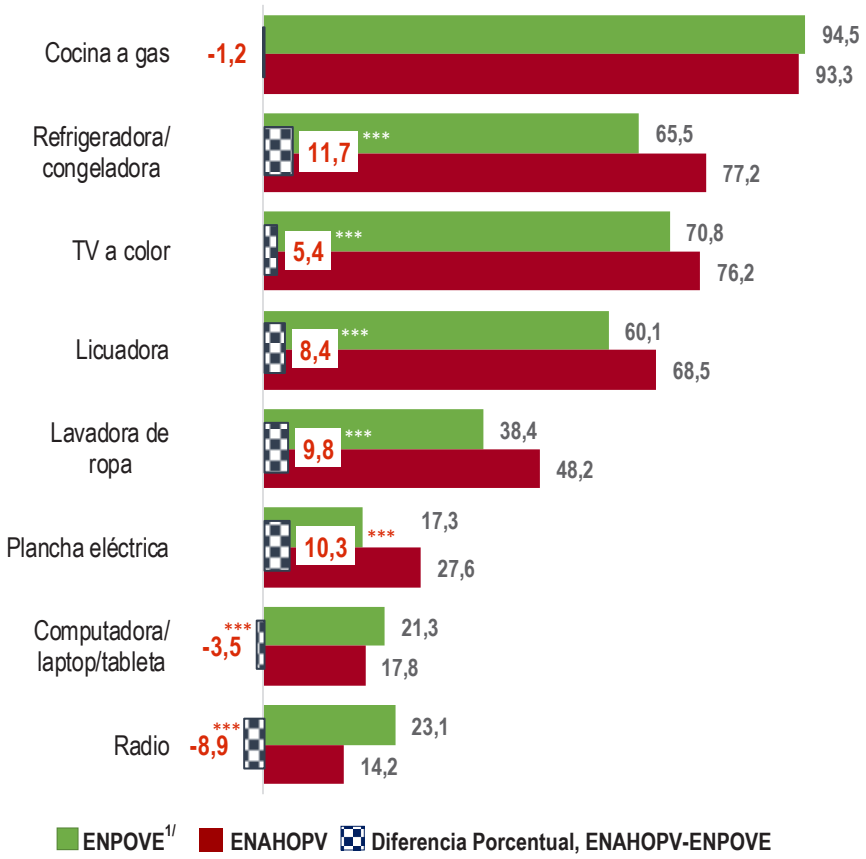

* Diferencia significativa (p < 0,10). ** Diferencia altamente significativa (p < 0,05). *** Diferencia muy altamente significativa (p < 0,01).
1/ ENPOVE 2022 (meses febrero y marzo), correspondiente a la muestra de viviendas de las 8 ciudades de estudio.
Fuente: INEI - Encuesta dirigida a la Población Venezolana que Reside en el País, 2022.
INEI - Encuesta Nacional de Hogares dirigida a la Población Venezolana, 2024.

CUADRO Nº 8.13
CIUDADES DE ESTUDIO: HOGARES QUE TIENEN ALGÚN BIEN DURABLE SEGÚN TIPO DE BIEN SEGÚN ÁMBITO GEOGRÁFICO, 2022 Y 2024
(Porcentaje)

Ámbito geográfico / Bien durable	ENPOVE 2022	ENAHO 2024 (ago.-nov.)	ENAHO PV		Diferencia Porcentual ENAHOPV - ENAHO		Diferencia Porcentual ENAHOPV - ENPOVE 2022	
	Estimación	Estimación	Estimación	C.V.	Dif. %	Significancia	Dif. %	Significancia
Total								
TV a color	70,8	93,0	76,2	1,2	-16,8	***	5,4	***
Cocina a gas	94,5	96,8	93,3	0,6	-3,5	***	-1,2	
Licuadora	60,1	80,5	68,5	1,6	-12,0	***	8,4	***
Plancha eléctrica	17,3	60,0	27,6	4,1	-32,4	***	10,3	***
Computadora/laptop/tableta	21,3	45,9	17,8	5,1	-28,1	***	-3,5	***
Radio	23,1	39,2	14,2	5,7	-25,0	***	-8,9	***
Refrigeradora/congeladora	65,5	81,0	77,2	1,2	-3,8	***	11,7	***
Lavadora de ropa	38,4	49,3	48,2	2,4	-1,1		9,8	***
Ámbito Geográfico								
Lima Metropolitana 1/ y Prov. Const. del Callao								
TV a color	72,2	92,6	76,9	1,4	-15,7	***	4,7	***
Cocina a gas	95,2	96,9	93,6	0,7	-3,3	***	-1,6	*
Licuadora	59,8	80,4	68,2	1,9	-12,2	***	8,4	***
Plancha eléctrica	16,8	57,7	28,0	4,6	-29,7	***	11,2	***
Computadora/laptop/tableta	21,5	45,2	18,1	5,8	-27,1	***	-3,4	***
Radio	22,2	36,8	14,2	6,6	-22,6	***	-8,0	***
Refrigeradora/congeladora	67,2	82,5	78,4	1,4	-4,1	**	11,2	***
Lavadora de ropa	39,0	51,9	48,1	2,8	-3,8		9,1	***
Resto de Ciudades 2/								
TV a color	63,9	93,9	72,1	1,9	-21,8	***	8,2	***
Cocina a gas	90,7	96,4	92,0	0,9	-4,4	***	1,3	
Licuadora	61,8	80,7	70,0	1,9	-10,7	***	8,2	***
Plancha eléctrica	19,6	66,3	25,2	5,8	-41,1	***	5,6	***
Computadora/laptop/tableta	20,1	48,0	16,3	7,0	31,7	***	-3,8	***
Radio	27,6	45,8	14,4	7,1	-31,4	***	-13,2	***
Refrigeradora/congeladora	56,9	76,6	70,2	2,0	-6,4	***	13,3	***
Lavadora de ropa	35,4	42,0	48,8	3,3	6,8	**	13,4	***

* Diferencia significativa (p < 0,10). ** Diferencia altamente significativa (p < 0,05). *** Diferencia muy altamente significativa (p < 0,01).

Notas: La ENAHO se ejecuta los doce (12) meses del año y sus resultados se publican anualmente. Para garantizar su comparabilidad con la ENAHOPV, se aplicó a la ENAHO los criterios siguientes: (i) usar la muestra de agosto a noviembre del 2024, (ii) considerar las mismas ciudades donde se aplicó la ENAHOPV, (iii) aplicar los mismos procesos de tratamiento de las variables monetarias y (iv) excluir los hogares con miembros del hogar nacidos en Venezuela para centrarse en hogares predominantemente peruanos.

ENPOVE 2022 (meses febrero y marzo), correspondiente a la muestra de viviendas de las 8 ciudades de estudio.

Los resultados con coeficiente de variación (C.V.) mayor al 15%, deben ser considerados referenciales, porque el número de casos en la muestra para este nivel de desagregación no es suficiente.

1/ Incluye los 43 distritos de la provincia de Lima.

2/ Incluye Arequipa, Chiclayo, Chimbote, Ica, Piura, Trujillo, Tumbes.

Fuente: INEI - Encuesta dirigida a la Población Venezolana que Reside en el País, 2022.
INEI - Encuesta Nacional de Hogares, 2024.
INEI - Encuesta Nacional de Hogares dirigida a la Población Venezolana, 2024.

Capítulo IX

Programas sociales

IX PROGRAMAS SOCIALES

La presente sección analiza la participación de los hogares venezolanos en programas sociales, tanto alimentarios como no alimentarios, en las ciudades de estudio. Los indicadores se enfocan en tres aspectos: hogares con al menos un miembro beneficiario de algún programa alimentario; hogares con niñas y niños de 3 a 11 años que asisten a instituciones educativas públicas y podrían recibir desayunos o almuerzos escolares; y hogares con miembros beneficiarios de programas no alimentarios.

Los resultados evidencian menores niveles de cobertura entre los hogares venezolanos en comparación con los hogares peruanos, tanto en Lima Metropolitana y la Provincia Constitucional del Callao como en el Resto de ciudades, con brechas estadísticamente significativas. Estas diferencias reflejan desigualdades en el acceso efectivo a los programas sociales y permiten identificar patrones territoriales relevantes sobre su alcance.

El análisis de esta participación constituye un insumo clave para evaluar el nivel de protección social de los hogares venezolanos y orientar estrategias que fortalezcan su bienestar, especialmente en contextos de alta vulnerabilidad económica.

9.1.Hogares beneficiarios de algún programa alimentario

En 2024, el 24,5% de los hogares venezolanos contaban con al menos un miembro beneficiario de algún programa alimentario. Al comparar con los hogares peruanos (26,7%), se observa una menor participación entre los hogares venezolanos, con una diferencia de 2,2 puntos porcentuales, la cual no fue significativa.

Según ámbito geográfico, en Lima Metropolitana y la Provincia Constitucional del Callao, el 23,5% de los hogares venezolanos accedieron a estos programas, proporción inferior a la registrada en los hogares peruanos (27,4%), con una diferencia de 3,9 puntos porcentuales, sin significancia. En el Resto de ciudades, el 30,5% de los hogares venezolanos fueron beneficiarios, frente al 25,0% en los hogares peruanos. Esta diferencia de 5,5 puntos porcentuales fue muy altamente significativa.

GRÁFICO Nº 9.1
CIUDADES DE ESTUDIO: HOGARES CON AL MENOS UN MIEMBRO BENEFICIARIO DE ALGÚN PROGRAMA ALIMENTARIO SEGÚN ÁMBITO GEOGRÁFICO, 2024
(Porcentaje)

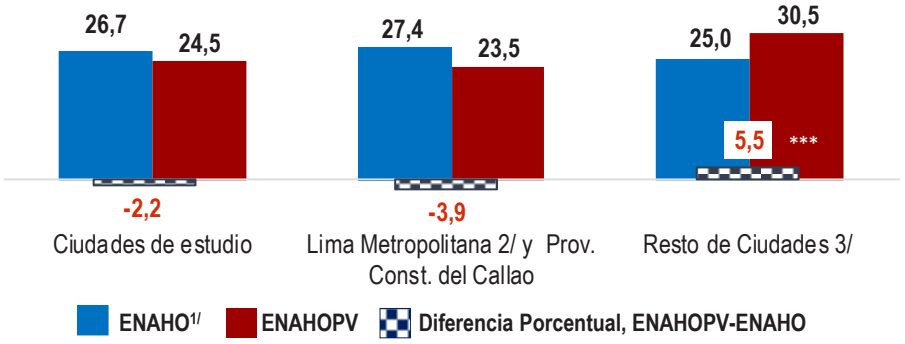

* Diferencia significativa (p < 0,10). ** Diferencia altamente significativa (p < 0,05). *** Diferencia muy altamente significativa (p < 0,01).
1/ ENAHO 2024 (meses agosto – noviembre), correspondiente a la muestra de viviendas de las 8 ciudades de estudio.
2/ Incluye los 43 distritos de la provincia de Lima.
3/ Incluye: Arequipa, Chiclayo, Chimbote, Ica, Piura, Trujillo y Tumbes.
Fuente: INEI - Encuesta Nacional de Hogares, 2024.
INEI - Encuesta Nacional de Hogares dirigida a la Población Venezolana, 2024

CUADRO Nº 9.1
CIUDADES DE ESTUDIO: HOGARES CON AL MENOS UN MIEMBRO BENEFICIARIO DE ALGÚN PROGRAMA ALIMENTARIO SEGÚN ÁMBITO GEOGRÁFICO, 2024
(Porcentaje)

Ámbito geográfico	ENAHO 2024 (ago.-nov.)	ENAHOPV		Diferencia Porcentual ENAHOPV - ENAHO	
	Estimación	Estimación	C.V.	Dif. %	Significancia
Total	**26,7**	**24,5**	**3,9**	**-2,2**	
Ámbito Geográfico					
Lima Metropolitana 1/ y Prov. Const. del Callao	27,4	23,5	4,7	-3,9	
Resto de Ciudades 2/	25,0	30,5	4,7	5,5	***

* Diferencia significativa (p < 0,10). ** Diferencia altamente significativa (p < 0,05). *** Diferencia muy altamente significativa (p < 0,01).
Nota: La ENAHO se ejecuta los 12 meses del año y sus resultados se publican anualmente. Para garantizar su comparabilidad con la ENAHOPV, se aplicó a la ENAHO los criterios siguientes: (i) usar la muestra de agosto a noviembre del 2024, (ii) considerar las mismas ciudades donde se aplicó la ENAHOPV, (iii) aplicar los mismos procesos de tratamiento de las variables monetarias, (iv) excluir los hogares con miembros del hogar nacidos en Venezuela para centrarse en hogares predominantemente peruanos.
Los resultados con coeficiente de variación (C.V.) mayor al 15%, deben ser considerados referenciales, porque el número de casos en la muestra para este nivel de desagregación no es suficiente.
1/ Incluye los 43 distritos de la provincia de Lima.
2/ Incluye: Arequipa, Chiclayo, Chimbote, Ica, Piura, Trujillo y Tumbes.
Fuente: INEI - Encuesta Nacional de Hogares, 2024.
INEI - Encuesta Nacional de Hogares dirigida a la Población Venezolana, 2024.

9.2. Hogares con algún miembro de 3 a 11 años beneficiario de desayuno o almuerzo en instituciones educativas estatales

En 2024, del total de hogares venezolanos que contaban con al menos un miembro de 3 a 11 años de edad que asistía a una institución estatal, el 57,2% tenía acceso a desayunos o almuerzos escolares. Al compararlo con los hogares peruanos (78,0%), se observa una menor cobertura entre los hogares venezolanos, con una diferencia de 20,8 puntos porcentuales, muy altamente significativa.

Por ámbito geográfico, en Lima Metropolitana y la Provincia Constitucional del Callao, el 53,7% de los hogares venezolanos accedieron a este servicio alimentario, frente al 75,7% de los hogares peruanos, lo que representa una diferencia de 22,0 puntos porcentuales, también muy altamente significativa. En el Resto de ciudades, el 73,3% de los hogares venezolanos fueron beneficiarios, proporción menor a la observada en los hogares peruanos (82,9%), con una diferencia de 9,6 puntos porcentuales, altamente significativa.

GRÁFICO Nº 9.2
CIUDADES DE ESTUDIO: HOGARES CON ALGÚN MIEMBRO DE 3 A 11 AÑOS BENEFICIARIO DE DESAYUNO O ALMUERZO ESCOLAR EN INSTITUCIONES EDUCATIVAS ESTATALES SEGÚN ÁMBITO GEOGRÁFICO, 2024
(Porcentaje)

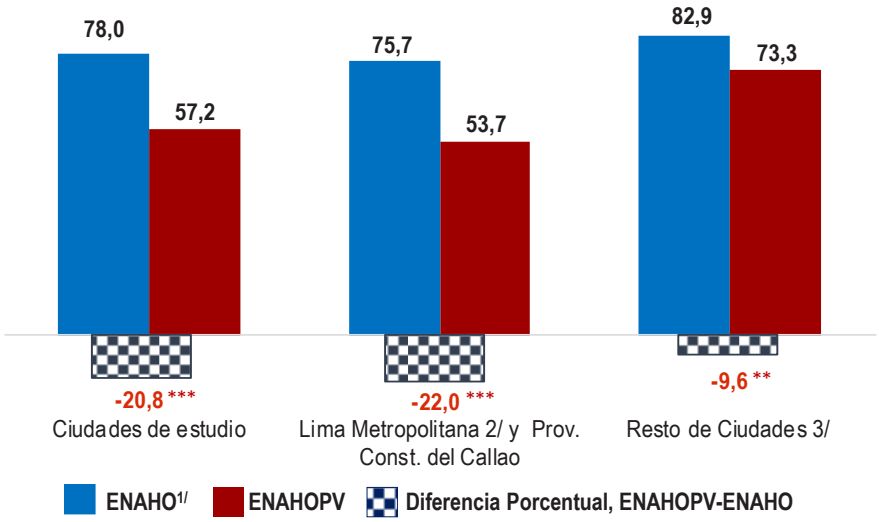

* Diferencia significativa (p < 0,10). ** Diferencia altamente significativa (p < 0,05). *** Diferencia muy altamente significativa (p < 0,01).
Incluye a los hogares con al menos una persona entre 3 a 11 años de edad, que asiste a colegios estatales, beneficiaria de Desayunos o Almuerzos Escolares.
1/ ENAHO 2024 (meses agosto – noviembre), correspondiente a la muestra de viviendas de las 8 ciudades de estudio.
2/ Incluye los 43 distritos de la provincia de Lima.
3/ Incluye: Arequipa, Chiclayo, Chimbote, Ica, Piura, Trujillo y Tumbes.
Fuente: INEI - Encuesta Nacional de Hogares, 2024.
INEI - Encuesta Nacional de Hogares dirigida a la Población Venezolana, 2024

CUADRO Nº 9.2
CIUDADES DE ESTUDIO: HOGARES CON ALGÚN MIEMBRO DE 3 A 11 AÑOS BENEFICIARIO DE DESAYUNO O ALMUERZO ESCOLAR EN INSTITUCIONES EDUCATIVAS ESTATALES SEGÚN ÁMBITO GEOGRÁFICO, 2024
(Porcentaje)

Ámbito geográfico	ENAHO 2024 (ago.-nov.)	ENAHOPV		Diferencia Porcentual ENAHOPV - ENAHO	
	Estimación	Estimación	C.V.	Dif. %	Significancia
Total	**78,0**	**57,2**	**3,5**	**-20,8**	***
Ámbito Geográfico					
Lima Metropolitana 1/ y Prov. Const. del Callao	75,7	53,7	4,4	-22,0	***
Resto de Ciudades 2/	82,9	73,3	3,3	-9,6	**

* Diferencia significativa (p < 0,10). ** Diferencia altamente significativa (p < 0,05). *** Diferencia muy altamente significativa (p < 0,01).
Nota: La ENAHO se ejecuta los 12 meses del año y sus resultados se publican anualmente. Para garantizar su comparabilidad con la ENAHOPV, se aplicó a la ENAHO los criterios siguientes: (i) usar la muestra de agosto a noviembre del 2024, (ii) considerar las mismas ciudades donde se aplicó la ENAHOPV, (iii) aplicar los mismos procesos de tratamiento de las variables monetarias, (iv) excluir los hogares con miembros del hogar nacidos en Venezuela para centrarse en hogares predominantemente peruanos.
Los resultados con coeficiente de variación (C.V.) mayor al 15%, deben ser considerados referenciales, porque el número de casos en la muestra para este nivel de desagregación no es suficiente.
Incluye a los hogares con al menos una persona entre 3 a 11 años de edad, que asiste a colegios estatales, beneficiaria de Desayunos o Almuerzos Escolares.
1/ Incluye los 43 distritos de la provincia de Lima.
2/ Incluye: Arequipa, Chiclayo, Chimbote, Ica, Piura, Trujillo y Tumbes.
Fuente: INEI - Encuesta Nacional de Hogares, 2024.
INEI - Encuesta Nacional de Hogares dirigida a la Población Venezolana, 2024.

9.3. Hogares beneficiarios de algún programa no alimentario

En 2024, el 5,5% de los hogares venezolanos contaban con al menos un miembro beneficiario de algún programa no alimentario. Al comparar con los hogares peruanos (29,2%), se observa una menor participación entre los hogares venezolanos, con una diferencia muy altamente significativa de 23,7 puntos porcentuales.

Según ámbito geográfico, en Lima Metropolitana y la Provincia Constitucional del Callao, el 3,8% de los hogares venezolanos accedieron a estos programas, proporción muy inferior a la registrada en los hogares peruanos (26,4%), con una diferencia muy altamente significativa de 22,6 puntos porcentuales. En el Resto de ciudades, el 14,7% de los hogares venezolanos fueron beneficiarios, frente al 35,3% en los hogares peruanos. Esta diferencia de 20,6 puntos porcentuales también fue muy altamente significativa.

GRÁFICO Nº 9.3
CIUDADES DE ESTUDIO: HOGARES CON AL MENOS UN MIEMBRO BENEFICIARIO DE ALGÚN PROGRAMA NO ALIMENTARIO SEGÚN ÁMBITO GEOGRÁFICO, 2024
(Porcentaje)

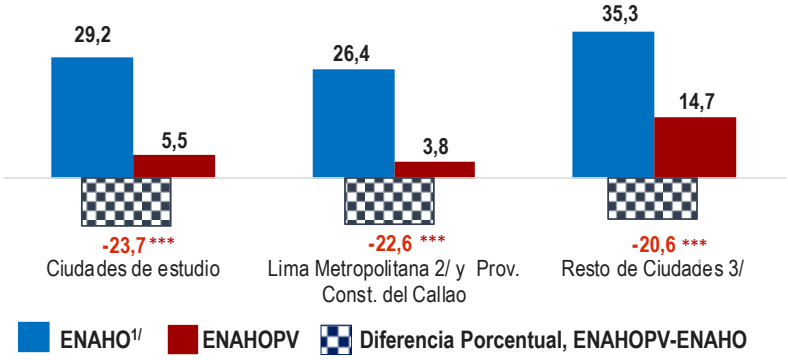

* Diferencia significativa (p < 0,10). ** Diferencia altamente significativa (p < 0,05). *** Diferencia muy altamente significativa (p < 0,01).
1/ ENAHO 2024 (meses agosto – noviembre), correspondiente a la muestra de viviendas de las 8 ciudades de estudio.
2/ Incluye los 43 distritos de la provincia de Lima.
3/ Incluye: Arequipa, Chiclayo, Chimbote, Ica, Piura, Trujillo y Tumbes.
Fuente: INEI - Encuesta Nacional de Hogares, 2024.
INEI - Encuesta Nacional de Hogares dirigida a la Población Venezolana, 2024

CUADRO Nº 9.3
CIUDADES DE ESTUDIO: HOGARES CON AL MENOS UN MIEMBRO BENEFICIARIO DE ALGÚN PROGRAMA NO ALIMENTARIO SEGÚN ÁMBITO GEOGRÁFICO, 2024
(Porcentaje)

Ámbito geográfico	ENAHO 2024 (ago.-nov.)	ENAHOPV		Diferencia Porcentual ENAHOPV - ENAHO	
	Estimación	Estimación	C.V.	Dif. %	Significancia
Total	**29,2**	**5,5**	**9,0**	**-23,7**	***
Ámbito Geográfico					
Lima Metropolitana 1/ y Prov. Const. del Callao	26,4	3,8	14,1	-22,6	***
Resto de Ciudades 2/	35,3	14,7	7,9	-20,6	***

* Diferencia significativa (p < 0,10). ** Diferencia altamente significativa (p < 0,05). *** Diferencia muy altamente significativa (p < 0,01).
Nota: La ENAHO se ejecuta los 12 meses del año y sus resultados se publican anualmente. Para garantizar su comparabilidad con la ENAHOPV, se aplicó a la ENAHO los criterios siguientes: (i) usar la muestra de agosto a noviembre del 2024, (ii) considerar las mismas ciudades donde se aplicó la ENAHOPV, (iii) aplicar los mismos procesos de tratamiento de las variables monetarias, (iv) excluir los hogares con miembros del hogar nacidos en Venezuela para centrarse en hogares predominantemente peruanos.
Los resultados con coeficiente de variación (C.V.) mayor al 15%, deben ser considerados referenciales, porque el número de casos en la muestra para este nivel de desagregación no es suficiente.
1/ Incluye los 43 distritos de la provincia de Lima.
2/ Incluye: Arequipa, Chiclayo, Chimbote, Ica, Piura, Trujillo y Tumbes.
Fuente: INEI - Encuesta Nacional de Hogares, 2024.
INEI - Encuesta Nacional de Hogares dirigida a la Población Venezolana, 2024.

Capítulo X

Anexo Estadístico

CUADROS ESTADÍSTICOS

I. INDICADORES DEMOGRÁFICOS

I.1 Ciudades de estudio: población según sexo y ámbito geográfico, 2022 y 2024 ····· 215
I.2 Ciudades de estudio: población según sexo y características sociodemográficas, 2022 y 2024 ····· 216
I.3 Ciudades de estudio: población según ciclo de vida y ámbito geográfico, 2022 y 2024 ····· 217
I.4 Ciudades de estudio: población según ciclo de vida y características sociodemográficas, 2022 y 2024 ····· 218
I.5 Ciudades de estudio: población según estado civil y ámbito geográfico, 2022 y 2024 ····· 219
I.6 Ciudades de estudio: población según estado civil y características sociodemográficas, 2022 y 2024 ····· 220
I.7 Ciudades de estudio: tipología del hogar, según ámbito geográfico, 2022 y 2024 ····· 221
I.8 Ciudades de estudio: hogares que tienen al menos un menor de edad, según ámbito geográfico, 2022 y 2024 ····· 222
I.9 Ciudades de estudio: jefatura del hogar, según sexo y ámbito geográfico, 2022 y 2024 ····· 223
I.10 Ciudades de estudio: promedio de miembros del hogar, según ámbito geográfico ····· 224

II. MOVILIDAD HUMANA Y NECESIDADES DE PROTECCIÓN

II.1.1 Ciudades de estudio: población venezolana, según tenencia del documento de identidad de Venezuela y ámbito geográfico, 2022 y 2024 ····· 225
II.1.2 Ciudades de estudio: población venezolana, según tipo de permiso migratorio y ámbito geográfico, 2022 y 2024 ····· 226
II.1.3 Ciudades de estudio: población venezolana, según razón por la que no cuenta con permiso migratorio, 2022 y 2024 ····· 227
II.1.4 Ciudades de estudio: población venezolana, según solicitud de refugio y ámbito geográfico, 2022 y 2024 ····· 228
II.1.5 Ciudades de estudio: población venezolana, según razón por la que no solicitó la condición de refugiado y ámbito geográfico, 2024 ····· 229
II.1.6 Ciudades de estudio: población venezolana con intención de continuar residiendo en Perú, según ámbito geográfico, 2022 y 2024 ····· 230
II.1.7 Ciudades de estudio: población venezolana con temor de regresar a Venezuela, según ámbito geográfico, 2024 ····· 231
II.1.8 Ciudades de estudio: población venezolana, según razón de temor de regresar a Venezuela y ámbito geográfico, 2024 ····· 232
II.2.1 Ciudades de estudio: población venezolana de 5 años a más de edad que ha experimentado discriminación en los últimos 12 meses, según ámbito geográfico, 2024 ····· 233
II.2.2 Ciudades de estudio: población venezolana de 5 años a más de edad que ha experimentado discriminación en los últimos 12 meses, según características sociodemográficas, 2024 ····· 234
II.2.3 Ciudades de estudio: población venezolana que ha experimentado discriminación en los últimos 12 meses, según motivos de discriminación y ámbito geográfico, 2024 ····· 235
II.2.4 Ciudades de estudio: población venezolana que ha experimentado discriminación en los últimos 12 meses, según lugares en donde se sintió discriminado y ámbito geográfico, 2024 ····· 235
II.3.1 Ciudades de estudio: población venezolana de 18 años a más de edad que se siente seguro en su zona o barrio de noche, según ámbito geográfico, 2024 ····· 236
II.3.2 Ciudades de estudio: población venezolana de 18 años a más de edad que se siente seguro en su zona o barrio de noche, según características sociodemográficas, 2024 ····· 237
II.3.3 Ciudades de estudio: población venezolana de 18 años a más de edad que ha sufrido al menos alguna situación de acoso, según ámbito geográfico, 2024 ····· 238

II.3.4 Ciudades de estudio: población venezolana de 18 años a más de edad que ha sufrido al menos alguna situación de acoso, según características sociodemográficas, 2024 ····· 239
II.3.5 Ciudades de estudio: población venezolana de 18 años a más de edad que ha sufrido situación de acoso, según tipo de acoso y ámbito geográfico, 2024 ····· 240
II.3.6 Ciudades de estudio: mujeres venezolanas de 18 años a más de edad que han sufrido situaciones de acoso, según tipo de acoso y ámbito geográfico, 2024 ····· 241
II.3.7 Ciudades de estudio: población venezolana de 18 años a más de edad que conoce a alguna mujer que haya sido víctima de violencia en los últimos 12 meses, según ámbito geográfico, 2024 ····· 242
II.3.8 Ciudades de estudio: población venezolana de 18 años a más de edad que conoce a alguna mujer que haya sido víctima de violencia, según tipo de violencia y ámbito geográfico, 2024 ····· 243
II.3.9 Ciudades de estudio: población venezolana de 18 años a más de edad, según lugar en donde cree que una mujer debería pedir ayuda por violencia física y ámbito geográfico, 2024 ····· 244
II.3.10 Ciudades de estudio: población venezolana de 18 años a más de edad, según lugar en donde cree que una mujer debería pedir ayuda por violencia psicológica y ámbito geográfico, 2024 ····· 245
II.3.11 Ciudades de estudio: población venezolana de 18 años a más de edad, según lugar en donde cree que una mujer debería pedir ayuda por violencia económica y ámbito geográfico, 2024 ····· 246
II.3.12 Ciudades de estudio: población venezolana de 18 años a más de edad, según lugar en donde cree que una mujer debería pedir ayuda por violencia sexual y ámbito geográfico, 2024 ····· 247

III. CARACTERÍSTICAS DE EDUCACIÓN

III.1 Ciudades de estudio: nivel educativo de la población venezolana de 15 a más años de edad, según ámbito geográfico, 2022 y 2024 ····· 248
III.2 Ciudades de estudio: nivel educativo de la población venezolana de 15 a más años de edad, según características sociodemográficas, 2022 y 2024 ····· 249
III.3 Ciudades de estudio: población de 15 a más años de edad, según último nivel educativo que aprobó en Venezuela y ámbito geográfico, 2022 y 2024 ····· 250
III.4 Ciudades de estudio: población venezolana de 15 a más años de edad, según último nivel educativo que aprobó en Venezuela y características sociodemográficas, 2022 y 2024 ····· 251
III.5 Ciudades de estudio: tasa neta de asistencia escolar de la población, según ámbito geográfico, 2022 y 2024 ····· 252
III.6 Ciudades de estudio: tasa neta de asistencia escolar de la población, según características sociodemográficas, 2022 y 2024 ····· 253
III.7 Ciudades de estudio: población de 3 a 24 años de edad, según razón por la que no asiste a algún centro o programa de educación básica o superior y ámbito geográfico, 2024 ····· 254
III.8 Ciudades de estudio: población de 3 a 24 años de edad, según razón por la que no asiste a algún centro o programa de educación básica o superior y características sociodemográficas, 2024 ····· 255
III.9 Ciudades de estudio: población venezolana que tiene un título que acredite sus estudios, según ámbito geográfico, 2022 y 2024 ····· 256
III.10 Ciudades de estudio: población venezolana que tiene un título que acredite sus estudios, según características sociodemográficas, 2022 y 2024 ····· 256
III.11 Ciudades de estudio: población venezolana que ha homologado su título en Perú, según ámbito geográfico, 2022 y 2024 ····· 257
III.12 Ciudades de estudio: población de 6 años a más de edad que hace uso de internet, según ámbito geográfico, 2024 ····· 257
III.13 Ciudades de estudio: población de 6 años a más de edad que hace uso de internet, según características sociodemográficas, 2024 ····· 258
III.14 Ciudades de estudio: población de 6 años a más de edad que hace uso de internet, según dispositivo con el que accedió y ámbito geográfico, 2024 ····· 259

III.15 Ciudades de estudio: población de 6 años a más de edad que hace uso de internet, según dispositivo con el que accedió a internet y características sociodemográficas, 2024 ····· 260
III.16 Ciudades de estudio: población de 6 años a más de edad, según tipo de teléfono celular que usa y ámbito geográfico, 2024 ····· 262
III.17 Ciudades de estudio: población de 6 años a más de edad, según tipo de teléfono celular que usa y características sociodemográficas, 2024 ····· 263
III.18 Ciudades de estudio: población de 14 años a más de edad que utilizó computadora, laptop, tablet o similar, según ámbito geográfico, 2024 ····· 264
III.19 Ciudades de estudio: población de 14 años a más de edad que utilizó computadora, laptop, tablet o similar, según características sociodemográficas, 2024 ····· 265
III.20 Ciudades de estudio: ubicación de la institución educativa o colegio o instituto superior o universidad a la que asiste, según ámbito geográfico, 2024 ····· 266
III.21 Ciudades de estudio: población que estudia en institución educativa o colegio o instituto superior o universidad en su distrito, según características sociodemográficas, 2024 ····· 267
III.22 Ciudades de estudio: población de 14 años a más de edad que utilizó computadora, laptop, tablet o similar, según competencias adquiridas y ámbito geográfico, 2024 ····· 268
III.23 Ciudades de estudio: población de 14 años a más de edad que utilizó computadora, laptop, tablet o similar, según competencias adquiridas y características sociodemográficas, 2024 ····· 269
III.24 Ciudades de estudio: población de 18 años a más de edad, según la carrera universitaria que estudió, 2022 y 2024 ····· 272
III.25 Ciudades de estudio: población de 18 años a más de edad, según la carrera técnica que estudió, 2022 y 2024 ····· 273
III.26 Ciudades de estudio: población venezolana de 18 años a más de edad, según la carrera universitaria que estudió en Venezuela, 2022 y 2024 ····· 274
III.27 Ciudades de estudio: población venezolana de 18 años a más de edad, según la carrera técnica que estudió en Venezuela y ámbito geográfico, 2022 y 2024 ····· 275

IV. CARACTERÍSTICAS DE SALUD

IV.1 Ciudades de estudio: población con algún tipo de discapacidad o limitación permanente, según ámbito geográfico, 2022 y 2024 ····· 276
IV.2 Ciudades de estudio: población con algún tipo de discapacidad o limitación permanente, según características sociodemográficas, 2022 y 2024 ····· 277
IV.3 Ciudades de estudio: población con algún problema de salud crónico, según ámbito geográfico, 2022 y 2024 ····· 278
IV.4 Ciudades de estudio: población con algún problema de salud crónico, según características sociodemográficas, 2022 y 2024 ····· 279
IV.5 Ciudades de estudio: población que en las últimas 4 semanas presentaron algún problema de salud (no crónico), según ámbito geográfico, 2022 y 2024 ····· 280
IV.6 Ciudades de estudio: población que en las últimas 4 semanas presentaron algún problema de salud (no crónico), según características sociodemográficas, 2022 y 2024 ····· 281
IV.7 Ciudades de estudio: población con algún problema de salud que buscó atención, según lugar o establecimiento de consulta y ámbito geográfico, 2022 y 2024 ····· 282
IV.8 Ciudades de estudio: población según razones por las cuales no acuden a realizar consultas a un establecimiento de salud y ámbito geográfico, 2022 y 2024 ····· 283
IV.9 Ciudades de estudio: población según razones por las cuales no acuden a realizar consultas a un establecimiento de salud según características sociodemográficas, 2022 y 2024 ····· 284
IV.10 Ciudades de estudio: tenencia de seguro de salud, según tipo de seguro, según ámbito geográfico, 2022 y 2024 ····· 286
IV.11 Ciudades de estudio: tenencia de seguro de salud, según tipo de seguro y características sociodemográficas, 2022 y 2024 ····· 287

IV.12 Ciudades de estudio: población según la ubicación del centro de salud donde generalmente acude y ámbito geográfico, 2022 y 2024 ····· 289
IV.13 Ciudades de estudio: población según la ubicación del centro de salud donde generalmente acude y características sociodemográficas, 2024 ····· 290
IV.14 Ciudades de estudio: población que en los últimos 3 meses ha efectuado consultas, según ámbito geográfico, 2024 ····· 291
IV.15 Ciudades de estudio: población menor de tres años, según cómo obtuvo el control de crecimiento del niño sano y ámbito geográfico, 2024 ····· 292
IV.16 Ciudades de estudio: población según cómo obtuvo el programa de vacunas (inmunizaciones) y ámbito geográfico, 2024 ····· 293
IV.17 Ciudades de estudio: población que en los últimos 12 meses ha efectuado consulta de prevención, según ámbito geográfico, 2024 ····· 294
IV.18 Ciudades de estudio: población según cómo obtuvo el programa planificación familiar (mujeres de 12 a 49 años de edad) y ámbito geográfico, 2024 ····· 295
IV.19 Ciudades de estudio: población según cómo obtuvo el programa suplemento de hierro (gestantes y niños menores de 3 años de edad) y ámbito geográfico, 2024 ····· 296

V. MERCADO LABORAL

V.1 Ciudades de estudio: población en edad de trabajar, según condición de actividad y ámbito geográfico, 2022 y 2024 ····· 297
V.2 Ciudades de estudio: población en edad de trabajar, según características sociodemográficas, 2022 y 2024 ····· 298
V.3 Ciudades de estudio: población económicamente activa, según ámbito geográfico, 2022 y 2024 ····· 299
V.4 Ciudades de estudio: población económicamente activa, según características sociodemográficas, 2022 y 2024 ····· 300
V.5 Ciudades de estudio: tasa de actividad, según ámbito geográfico, 2022 y 2024 ····· 301
V.6 Ciudades de estudio: tasa de actividad, según características sociodemográficas, 2022 y 2024 ····· 302
V.7 Ciudades de estudio: tasa de ocupación, según ámbito geográfico, 2022 y 2024 ····· 303
V.8 Ciudades de estudio: tasa de ocupación, según características sociodemográficas, 2022 y 2024 ····· 304
V.9 Ciudades de estudio: tasa de desempleo, según ámbito geográfico, 2022 y 2024 ····· 305
V.10 Ciudades de estudio: tasa de desempleo, según características sociodemográficas, 2022 y 2024 ····· 306
V.11 Ciudades de estudio: tasa de inactividad, según ámbito geográfico, 2022 y 2024 ····· 307
V.12 Ciudades de estudio: tasa de inactividad, según características sociodemográficas, 2022 y 2024 ····· 308
V.13 Ciudades de estudio: población económicamente activa ocupada, según condición de formalidad y ámbito geográfico, 2022 y 2024 ····· 309
V.14 Ciudades de estudio: población ocupada, según características sociodemográficas, 2022 y 2024 ····· 310
V.15 Ciudades de estudio: población ocupada, según rama de actividad y ámbito geográfico, 2022 y 2024 ····· 311
V.16 Ciudades de estudio: población ocupada, según categoría de ocupación y ámbito geográfico, 2022 y 2024 ····· 312
V.17 Ciudades de estudio: población ocupada, según tamaño de empresa y ámbito geográfico, 2022 y 2024 ····· 313
V.18 Ciudades de estudio: ingreso promedio mensual proveniente del trabajo, según ámbito geográfico, 2022 y 2024 ····· 314

V.19 Ciudades de estudio: ingreso promedio mensual proveniente del trabajo, según características sociodemográficas, 2022 y 2024 ····· 315
V.20 Ciudades de estudio: ingreso promedio mensual proveniente del trabajo principal, según ámbito geográfico, 2022 y 2024 ····· 316
V.21 Ciudades de estudio: ingreso promedio mensual proveniente del trabajo principal, según características sociodemográficas, 2022 y 2024 ····· 317
V.22 Ciudades de estudio: promedio de horas trabajadas por semana, según ámbito geográfico, 2024 ····· 318
V.23 Ciudades de estudio: promedio de horas trabajadas por semana, según características sociodemográficas, 2024 ····· 319
V.24 Ciudades de estudio: ingreso promedio por hora proveniente del trabajo, según ámbito geográfico, 2024 ····· 320
V.25 Ciudades de estudio: ingreso promedio por hora proveniente del trabajo, según características sociodemográficas, 2024 ····· 321

VI. INCLUSIÓN FINANCIERA

VI.1 Ciudades de estudio: población de 18 años a más de edad que tiene alguna cuenta en el Sistema Financiero, según ámbito geográfico, 2024 ····· 322
VI.2 Ciudades de estudio: población de 18 años a más de edad que tiene alguna cuenta en el Sistema Financiero, según características sociodemográficas, 2024 ····· 323
VI.3 Ciudades de estudio: población de 18 años a más de edad que tiene alguna cuenta en el Sistema Financiero, según tipo de cuenta y ámbito geográfico, 2024 ····· 324
VI.4 Ciudades de estudio: población de 18 años a más de edad que tiene una cuenta de ahorro o cuenta sueldo, según características sociodemográficas, 2024 ····· 325
VI.5 Ciudades de estudio: población de 18 años a más de edad, según actividad que realiza fuera del Sistema Financiero y ámbito geográfico, 2024 ····· 326
VI.6 Ciudades de estudio: población de 18 años a más de edad, según actividad que realiza fuera del Sistema Financiero y ámbito geográfico, 2024 ····· 327

VII. VIVIENDA Y EQUIPAMIENTO

VII.1 Ciudades de estudio: tipo de vivienda, según ámbito geográfico, 2022 y 2024 ····· 328
VII.2 Ciudades de estudio: material predominante en paredes exteriores de la vivienda, según ámbito geográfico, 2022 y 2024 ····· 329
VII.3 Ciudades de estudio: material predominante en el techo de la vivienda, según ámbito geográfico, 2022 y 2024 ····· 330
VII.4 Ciudades de estudio: material predominante en el piso de la vivienda, según ámbito geográfico, 2022 y 2024 ····· 331
VII.5 Ciudades de estudio: número de habitaciones que posee la vivienda, según ámbito geográfico, 2022 y 2024 ····· 332
VII.6 Ciudades de estudio: población en viviendas con hacinamiento, según ámbito geográfico, 2022 y 2024 ····· 333
VII.7 Ciudades de estudio: viviendas alquiladas, según ámbito geográfico, 2022 y 2024 ····· 334
VII.8 Ciudades de estudio: formas de abastecimiento de agua para consumo humano, según ámbito geográfico, 2022 y 2024 ····· 335
VII.9 Ciudades de estudio: abastecimiento de agua por red pública de forma continua, según ámbito geográfico, 2024 ····· 336
VII.10 Ciudades de estudio: formas de eliminación de excretas, según ámbito geográfico, 2022 y 2024 ····· 337

VII.11 Ciudades de estudio: tipo de combustible que usan los hogares para cocinar los alimentos, según ámbito geográfico, 2022 y 2024 338
VII.12 Ciudades de estudio: hogares que utilizan alumbrado eléctrico por red pública, según ámbito geográfico, 2024 339
VII.13 Ciudades de estudio: hogares según tipo de medición del servicio eléctrico y ámbito geográfico, 2024 340
VII.14 Ciudades de estudio: hogares con acceso a tecnología de información y comunicaciones, 2022 y 2024 341
VII.15 Ciudades de estudio: hogares que tienen algún bien durable, según tipo de bien y ámbito geográfico, 2022 y 2024 342
VII.16 Ciudades de estudio: hogares que tienen bienes de transporte, según tipo de bien y ámbito geográfico, 2022 y 2024 343

VIII. PROGRAMAS SOCIALES

VIII.1 Ciudades de estudio: hogares con al menos un miembro beneficiario de algún programa alimentario, según ámbito geográfico, 2024 344
VIII.2 Ciudades de estudio: hogares con al menos algún miembro de 3 a 11 años beneficiario de desayuno o almuerzo escolar en instituciones educativas estatales, según ámbito geográfico, 2024 345
VIII.3 Ciudades de estudio: hogares con al menos un miembro beneficiario de algún programa no alimentario, según ámbito geográfico, 2024 346

CUADRO N° I.1
CIUDADES DE ESTUDIO: POBLACIÓN SEGÚN SEXO Y ÁMBITO GEOGRÁFICO, 2022 Y 2024
(Distribución porcentual)

Ámbito geográfico / Sexo	ENPOVE 2022		ENAHO (ago.24 - nov.24)		ENAHO PV				Diferencia Porcentual ENAHOPV - ENAHO			Diferencia Porcentual ENAHOPV - ENPOVE 2022		
						Int. Conf. 95%								
	Estimación	C.V.	Estimación	C.V.	Estimación	Inferior	Superior	C.V.	Dif. %	P>t	Significancia	Dif. %	P>t	Significancia
Total	**100,0**		**100,0**		**100,0**									
Hombre	49,4	1,0	48,6	1,2	48,0	46,9	49,0	1,1	-0,6	0,39		-1,4	0,04	**
Mujer	50,6	1,0	51,4	1,2	52,0	51,0	53,1	1,0	0,6	0,39		1,4	0,04	**
Ámbito Geográfico														
Lima Metropolitana 1/ y Prov. Const. del Callao	**100,0**		**100,0**		**100,0**									
Hombre	49,5	1,2	49,0	1,5	47,6	46,4	48,8	1,3	-1,4	0,14		-1,9	0,02	**
Mujer	50,5	1,2	51,0	1,5	52,4	51,2	53,6	1,2	1,4	0,14		1,9	0,02	**
Resto de Ciudades 2/	**100,0**		**100,0**		**100,0**									
Hombre	48,9	1,4	47,3	1,6	49,8	48,4	51,2	1,4	2,5	0,02	**	0,9	0,38	
Mujer	51,1	1,3	52,7	1,5	50,2	48,8	51,6	1,4	-2,5	0,02	**	-0,9	0,38	

* Diferencia significativa (p < 0,10). ** Diferencia altamente significativa (p < 0,05). *** Diferencia muy altamente significativa (p < 0,01).

Notas: La ENAHO se ejecuta los doce (12) meses del año y sus resultados se publican anualmente. Para garantizar su comparabilidad con la ENAHOPV, se aplicó a la ENAHO los criterios siguientes: (i) usar la muestra de agosto a noviembre del 2024, (ii) considerar las mismas ciudades donde se aplicó la ENAHOPV, (iii) aplicar los mismos procesos de tratamiento de las variables monetarias y (iv) excluir los hogares con miembros del hogar nacidos en Venezuela para centrarse en hogares predominantemente peruanos.

ENPOVE 2022 (meses febrero y marzo), correspondiente a la muestra de viviendas de las 8 ciudades de estudio.

Los resultados con coeficiente de variación (C.V.) mayor al 15%, deben ser considerados referenciales, porque el número de casos en la muestra para este nivel de desagregación no es suficiente.

1/ Incluye los 43 distritos de la provincia de Lima.

2/ Incluye Arequipa, Chiclayo, Chimbote, Ica, Piura, Trujillo y Tumbes.

Fuente: INEI - Encuesta dirigida a la Población Venezolana que Reside en el País, 2022.
INEI - Encuesta Nacional de Hogares, 2024.
INEI - Encuesta Nacional de Hogares dirigida a la Población Venezolana, 2024.

CUADRO N° I.2
CIUDADES DE ESTUDIO: POBLACIÓN SEGÚN SEXO Y CARACTERÍSTICAS SOCIODEMOGRÁFICAS, 2022 Y 2024
(Distribución porcentual)

Características Sociodemográficas / Sexo	ENPOVE 2022		ENAHO (ago.24 - nov.24)		ENAHO PV				Diferencia Porcentual ENAHOPV - ENAHO			Diferencia Porcentual ENAHOPV - ENPOVE 2022		
						Int. Conf. 95%								
	Estimación	C.V.	Estimación	C.V.	Estimación	Inferior	Superior	C.V.	Dif. %	P>t	Significancia	Dif. %	P>t	Significancia
Total	**100,0**		**100,0**		**100,0**									
Hombre	49,4	1,0	48,6	1,2	48,0	46,9	49,0	1,1	-0,6	0,39		-1,4	0,04	**
Mujer	50,6	1,0	51,4	1,2	52,0	51,0	53,1	1,0	0,6	0,39		1,4	0,04	**
Ciclo de vida														
Primera Infancia (0 - 5 años)	**100,0**		**100,0**		**100,0**									
Hombre	51,7	3,4	52,3	6,1	49,9	46,4	53,4	3,6	-2,4	0,52		-1,8	0,48	
Mujer	48,3	3,7	47,7	6,6	50,1	46,6	53,6	3,6	2,4	0,52		1,8	0,48	
Niñez (6 - 11 años)	**100,0**		**100,0**		**100,0**									
Hombre	52,9	3,5	48,7	5,5	50,7	46,7	54,7	4,0	2,0	0,55		-2,2	0,41	
Mujer	47,1	3,9	51,3	5,3	49,3	45,3	53,3	4,1	-2,0	0,55		2,2	0,41	
Adolescencia (12 - 17 años)	**100,0**		**100,0**		**100,0**									
Hombre	50,5	4,5	53,7	3,9	51,4	47,4	55,3	3,9	-2,3	0,43		0,9	0,78	
Mujer	49,5	4,6	46,3	4,6	48,6	44,7	52,6	4,2	2,3	0,43		-0,9	0,78	
Jóvenes (18 - 29 años)	**100,0**		**100,0**		**100,0**									
Hombre	49,7	1,9	52,6	3,3	47,5	45,3	49,7	2,4	-5,1	0,01	***	-2,2	0,14	
Mujer	50,3	1,9	47,4	3,6	52,5	50,3	54,7	2,2	5,1	0,01	***	2,2	0,14	
Adultos/as jóvenes (30 - 44 años)	**100,0**		**100,0**		**100,0**									
Hombre	50,9	1,7	46,8	2,7	49,3	47,5	51,1	1,9	2,5	0,11		-1,6	0,19	
Mujer	49,1	1,8	53,2	2,4	50,7	48,9	52,5	1,8	-2,5	0,11		1,6	0,19	
Adulto/as (45 - 59 años)	**100,0**		**100,0**		**100,0**									
Hombre	40,5	4,0	44,4	2,9	40,5	37,1	43,9	4,3	-3,9	0,07	*	0,0	1,00	
Mujer	59,5	2,7	55,6	2,3	59,5	56,1	62,9	2,9	3,9	0,07	*	0,0	1,00	
Adulto/as mayores (60 y más años)	**100,0**		**100,0**		**100,0**									
Hombre	32,7	9,0	46,8	2,6	34,9	27,7	42,1	10,5	-11,9	0,00	***	2,2	0,64	
Mujer	67,3	4,4	53,2	2,3	65,1	57,9	72,3	5,6	11,9	0,00	***	-2,2	0,64	
Nivel educativo														
Primaria [1/]	**100,0**		**100,0**		**100,0**									
Hombre	51,7	2,2	45,0	2,4	52,0	49,6	54,4	2,4	7,0	0,00	***	0,3	0,85	
Mujer	48,3	2,4	55,0	2,6	48,0	45,6	50,4	2,6	-7,0	0,00	***	-0,3	0,85	
Secundaria [2/]	**100,0**		**100,0**		**100,0**									
Hombre	52,9	1,8	51,5	1,7	49,4	47,7	51,1	1,7	-2,1	0,13		-3,5	0,01	***
Mujer	47,1	2,0	48,5	1,7	50,6	48,9	52,3	1,7	2,1	0,13		3,5	0,01	***
Superior [3/]	**100,0**		**100,0**		**100,0**									
Hombre	43,2	2,0	47,6	2,5	41,6	39,6	43,7	2,5	-6,0	0,00	***	-1,6	0,23	
Mujer	56,8	1,5	52,4	1,8	58,4	56,3	60,4	1,8	6,0	0,00	***	1,6	0,23	

* Diferencia significativa (p < 0,10). ** Diferencia altamente significativa (p < 0,05). *** Diferencia muy altamente significativa (p < 0,01).

Notas: La ENAHO se ejecuta los doce (12) meses del año y sus resultados se publican anualmente. Para garantizar su comparabilidad con la ENAHOPV, se aplicó a la ENAHO los criterios siguientes: (i) usar la muestra de agosto a noviembre del 2024, (ii) considerar las mismas ciudades donde se aplicó la ENAHOPV, (iii) aplicar los mismos procesos de tratamiento de las variables monetarias y (iv) excluir los hogares con miembros del hogar nacidos en Venezuela para centrarse en hogares predominantemente peruanos.

ENPOVE 2022 (meses febrero y marzo), correspondiente a la muestra de viviendas de las 8 ciudades de estudio.

Los resultados con coeficiente de variación (C.V.) mayor al 15% , deben ser considerados referenciales, porque el número de casos en la muestra para este nivel de desagregación no es suficiente.

Para la población que cursó estudios en Venezuela y en Perú, se consideró el nivel educativo más alto alcanzado.

1/ Incluye a los que tienen educación inicial, educación básica especial y a los que no tienen nivel de educación.

2/ Incluye educación media diversificada.

3/ Incluye: técnico, universitaria y maestría/doctorado.

Fuente: INEI - Encuesta dirigida a la Población Venezolana que Reside en el País, 2022.
INEI - Encuesta Nacional de Hogares, 2024.
INEI - Encuesta Nacional de Hogares dirigida a la Población Venezolana, 2024.

CUADRO N° I.3
CIUDADES DE ESTUDIO: POBLACIÓN SEGÚN CICLO DE VIDA Y ÁMBITO GEOGRÁFICO, 2022 Y 2024
(Distribución porcentual)

Ámbito geográfico / Ciclo de vida	ENPOVE 2022		ENAHO (ago.24 - nov.24)		ENAHO PV				Diferencia Porcentual ENAHOPV - ENAHO			Diferencia Porcentual ENAHOPV - ENPOVE 2022		
						Int. Conf. 95%								
	Estimación	C.V.	Estimación	C.V.	Estimación	Inferior	Superior	C.V.	Dif. %	P>t	Significancia	Dif. %	P>t	Significancia
Total	**100,0**		**100,0**		**100,0**									
Primera Infancia (0 - 5 años)	13,4	3,1	6,4	6,0	12,0	11,2	12,7	3,3	5,6	0,00	***	-1,4	0,01	***
Niñez (6 - 11 años)	10,9	3,5	8,8	4,6	12,5	11,7	13,3	3,3	3,7	0,00	***	1,6	0,00	***
Adolescencia (12 - 17 años)	7,6	4,3	10,1	4,7	9,0	8,3	9,7	4,1	-1,1	0,08	*	1,4	0,00	***
Jóvenes (18 - 29 años)	28,4	2,3	18,5	3,4	24,3	23,1	25,5	2,6	5,8	0,00	***	-4,1	0,00	***
Adultos/as jóvenes (30 - 44 años)	27,9	2,1	21,0	3,1	29,1	28,0	30,2	2,0	8,1	0,00	***	1,2	0,15	
Adulto/as (45 - 59 años)	9,2	3,9	17,9	3,5	10,0	9,2	10,8	4,0	-7,9	0,00	***	0,8	0,13	
Adulto/as mayores (60 y más años)	2,5	7,8	17,3	4,3	3,1	2,6	3,6	7,8	-14,2	0,00	***	0,6	0,08	*
Ámbito Geográfico														
Lima Metropolitana 1/ y Prov. Const. del Callao	**100,0**		**100,0**		**100,0**									
Primera Infancia (0 - 5 años)	13,1	3,7	6,4	7,6	11,8	10,9	12,7	4,0	5,4	0,00	***	-1,3	0,06	*
Niñez (6 - 11 años)	10,7	4,2	8,5	6,0	12,4	11,4	13,3	3,9	3,9	0,00	***	1,7	0,01	***
Adolescencia (12 - 17 años)	7,5	5,1	10,1	5,8	8,8	8,0	9,7	4,9	-1,3	0,07	*	1,3	0,03	**
Jóvenes (18 - 29 años)	28,5	2,7	18,1	4,3	24,4	23,0	25,9	3,0	6,3	0,00	***	-4,1	0,00	***
Adultos/as jóvenes (30 - 44 años)	28,5	2,4	21,1	3,9	29,5	28,2	30,8	2,3	8,4	0,00	***	1,0	0,27	
Adulto/as (45 - 59 años)	9,2	4,6	18,2	4,2	9,9	9,0	10,8	4,7	-8,3	0,00	***	0,7	0,27	
Adulto/as mayores (60 y más años)	2,6	9,0	17,5	5,1	3,2	2,6	3,8	8,9	-14,3	0,00	***	0,6	0,08	*
Resto de Ciudades 2/	**100,0**		**100,0**		**100,0**									
Primera Infancia (0 - 5 años)	15,2	3,6	6,5	6,9	13,0	12,0	13,9	3,9	6,5	0,00	***	-2,2	0,00	***
Niñez (6 - 11 años)	11,5	4,1	10,1	5,7	13,2	12,1	14,2	4,0	3,1	0,00	***	1,7	0,02	**
Adolescencia (12 - 17 años)	7,9	6,0	9,9	6,5	10,1	9,0	11,1	5,4	0,2	0,81		2,2	0,00	***
Jóvenes (18 - 29 años)	28,2	3,0	19,5	4,2	23,7	22,2	25,2	3,2	4,2	0,00	***	-4,5	0,00	***
Adultos/as jóvenes (30 - 44 años)	25,4	2,7	20,9	3,9	26,8	25,3	28,3	2,8	5,9	0,00	***	1,4	0,16	
Adulto/as (45 - 59 años)	9,3	5,7	16,7	4,9	10,8	9,7	11,9	5,2	-5,9	0,00	***	1,5	0,07	*
Adulto/as mayores (60 y más años)	2,5	11,6	16,5	7,3	2,5	2,0	3,0	10,3	-14,0	0,00	***	0,0	0,94	

* Diferencia significativa (p < 0,10). ** Diferencia altamente significativa (p < 0,05). *** Diferencia muy altamente significativa (p < 0,01).

Notas: La ENAHO se ejecuta los doce (12) meses del año y sus resultados se publican anualmente. Para garantizar su comparabilidad con la ENAHOPV, se aplicó a la ENAHO los criterios siguientes: (i) usar la muestra de agosto a noviembre del 2024, (ii) considerar las mismas ciudades donde se aplicó la ENAHOPV, (iii) aplicar los mismos procesos de tratamiento de las variables monetarias y (iv) excluir los hogares con miembros del hogar nacidos en Venezuela para centrarse en hogares predominantemente peruanos.

ENPOVE 2022 (meses febrero y marzo), correspondiente a la muestra de viviendas de las 8 ciudades de estudio.

Los resultados con coeficiente de variación (C.V.) mayor al 15%, deben ser considerados referenciales, porque el número de casos en la muestra para este nivel de desagregación no es suficiente.

1/ Incluye los 43 distritos de la provincia de Lima.

2/ Incluye Arequipa, Chiclayo, Chimbote, Ica, Piura, Trujillo y Tumbes.

Fuente: INEI - Encuesta dirigida a la Población Venezolana que Reside en el País, 2022.
INEI - Encuesta Nacional de Hogares, 2024.
INEI - Encuesta Nacional de Hogares dirigida a la Población Venezolana, 2024.

CUADRO N° I.4
CIUDADES DE ESTUDIO: POBLACIÓN SEGÚN CICLO DE VIDA Y CARACTERÍSTICAS SOCIODEMOGRÁFICAS, 2022 Y 2024
(Distribución porcentual)

Características Sociodemográficas / Ciclo de vida	ENPOVE 2022		ENAHO (ago.24 - nov.24)		ENAHO PV				Diferencia Porcentual ENAHOPV - ENAHO			Diferencia Porcentual ENAHOPV - ENPOVE 2022		
						Int. Conf. 95%								
	Estimación	C.V.	Estimación	C.V.	Estimación	Inferior	Superior	C.V.	Dif. %	P>t	Significancia	Dif. %	P>t	Significancia
Total	**100,0**		**100,0**		**100,0**									
Primera Infancia (0 - 5 años)	13,4	3,1	6,4	6,0	12,0	11,2	12,7	3,3	5,6	0,00	***	-1,4	0,01	***
Niñez (6 - 11 años)	10,9	3,5	8,8	4,6	12,5	11,7	13,3	3,3	3,7	0,00	***	1,6	0,00	***
Adolescencia (12 - 17 años)	7,6	4,3	10,1	4,7	9,0	8,3	9,7	4,1	-1,1	0,08	*	1,4	0,00	***
Jóvenes (18 - 29 años)	28,4	2,3	18,5	3,4	24,3	23,1	25,5	2,6	5,8	0,00	***	-4,1	0,00	***
Adultos/as jóvenes (30 - 44 años)	27,9	2,1	21,0	3,1	29,1	28,0	30,2	2,0	8,1	0,00	***	1,2	0,15	
Adulto/as (45 - 59 años)	9,2	3,9	17,9	3,5	10,0	9,2	10,8	4,0	-7,9	0,00	***	0,8	0,13	
Adulto/as mayores (60 y más años)	2,5	7,8	17,3	4,3	3,1	2,6	3,6	7,8	-14,2	0,00	***	0,6	0,08	*
Sexo														
Hombre	**100,0**		**100,0**		**100,0**									
Primera Infancia (0 - 5 años)	14,0	4,4	6,9	8,7	12,4	11,3	13,6	4,7	5,5	0,00	***	-1,6	0,06	*
Niñez (6 - 11 años)	11,6	5,0	8,9	6,8	13,2	12,0	14,5	4,7	4,3	0,00	***	1,6	0,06	*
Adolescencia (12 - 17 años)	7,8	5,9	11,1	5,8	9,7	8,6	10,8	5,8	-1,4	0,09	*	1,9	0,01	***
Jóvenes (18 - 29 años)	28,6	3,1	20,0	4,0	24,1	22,4	25,7	3,5	4,1	0,00	***	-4,5	0,00	***
Adultos/as jóvenes (30 - 44 años)	28,8	2,7	20,2	4,2	29,9	28,3	31,5	2,8	9,7	0,00	***	1,1	0,32	
Adulto/as (45 - 59 años)	7,5	5,8	16,3	4,5	8,5	7,5	9,5	6,1	-7,8	0,00	***	1,0	0,17	
Adulto/as mayores (60 y más años)	1,7	12,2	16,6	4,8	2,2	1,6	2,8	13,5	-14,4	0,00	***	0,5	0,13	
Mujer	**100,0**		**100,0**		**100,0**									
Primera Infancia (0 - 5 años)	12,8	4,4	6,0	8,7	11,5	10,4	12,6	4,8	5,5	0,00	***	-1,3	0,09	*
Niñez (6 - 11 años)	10,1	5,0	8,8	7,1	11,9	10,7	13,0	5,1	3,1	0,00	***	1,8	0,03	**
Adolescencia (12 - 17 años)	7,4	6,3	9,1	6,5	8,4	7,5	9,3	5,5	-0,7	0,38		1,0	0,13	
Jóvenes (18 - 29 años)	28,3	2,7	17,0	5,1	24,5	23,0	26,0	3,1	7,5	0,00	***	-3,8	0,00	***
Adultos/as jóvenes (30 - 44 años)	27,1	2,6	21,8	3,6	28,4	27,0	29,8	2,5	6,6	0,00	***	1,3	0,21	
Adulto/as (45 - 59 años)	10,8	4,5	19,4	3,9	11,5	10,4	12,5	4,6	-7,9	0,00	***	0,7	0,38	
Adulto/as mayores (60 y más años)	3,4	8,7	17,9	5,0	3,9	3,2	4,5	9,1	-14,0	0,00	***	0,5	0,30	
Nivel educativo														
Primaria 1/	**100,0**		**100,0**		**100,0**									
Primera Infancia (3 - 5 años)	24,1	4,3	12,9	6,7	23,4	21,4	25,4	4,3	10,5	0,00	***	-0,7	0,62	
Niñez (6 - 11 años)	41,2	3,0	32,8	4,1	43,7	41,5	45,9	2,6	10,9	0,00	***	2,5	0,13	
Adolescencia (12 - 17 años)	9,9	6,7	10,8	9,2	13,7	12,1	15,2	5,8	2,9	0,02	**	3,8	0,00	***
Jóvenes (18 - 29 años)	8,6	9,0	1,7	23,7	5,1	4,0	6,2	10,6	3,4	0,00	***	-3,5	0,00	***
Adultos/as jóvenes (30 - 44 años)	7,9	8,4	6,3	10,7	6,4	5,2	7,6	9,6	0,1	0,92		-1,5	0,10	*
Adulto/as (45 - 59 años)	5,4	9,5	11,1	9,2	4,5	3,6	5,4	10,1	-6,6	0,00	***	-0,9	0,23	
Adulto/as mayores (60 y más años)	2,9	13,0	24,3	6,2	3,2	2,4	4,0	13,1	-21,1	0,00	***	0,3	0,65	
Secundaria 2/	**100,0**		**100,0**		**100,0**									
Niñez y adolescencia (6 - 17 años)	14,3	5,3	16,6	0,1	12,7	11,3	14,1	5,5	-3,9	0,00	***	-1,6	0,13	
Jóvenes (18 - 29 años)	43,8	2,6	23,0	0,0	41,2	39,0	43,4	2,7	18,2	0,00	***	-2,6	0,10	*
Adultos/as jóvenes (30 - 44 años)	27,3	3,4	26,9	0,0	30,6	28,7	32,6	3,2	3,7	0,02	**	3,3	0,01	***
Adulto/as (45 - 59 años)	11,8	5,7	21,1	0,0	12,5	11,1	13,9	5,8	-8,6	0,00	***	0,7	0,47	
Adulto/as mayores (60 y más años)	2,8	12,5	12,4	0,1	2,9	2,2	3,6	12,3	-9,5	0,00	***	0,1	0,89	
Superior 3/	**100,0**		**100,0**		**100,0**									
Adolescencia y jóvenes (12 - 29 años)	34,2	3,5	38,1	4,0	23,9	21,5	26,4	5,2	-14,2	0,00	***	-10,3	0,00	***
Adultos/as jóvenes (30 - 44 años)	51,7	2,3	32,2	4,5	57,9	55,2	60,7	2,4	25,7	0,00	***	6,2	0,00	***
Adulto/as (45 - 59 años)	11,6	6,1	18,7	5,5	14,2	12,5	16,0	6,2	-4,5	0,00	***	2,6	0,02	**
Adulto/as mayores (60 y más años)	2,5	12,7	11,0	8,2	3,9	2,7	5,0	15,0	-7,1	0,00	***	1,4	0,03	**

* Diferencia significativa (p < 0,10). ** Diferencia altamente significativa (p < 0,05). *** Diferencia muy altamente significativa (p < 0,01).

Notas: La ENAHO se ejecuta los doce (12) meses del año y sus resultados se publican anualmente. Para garantizar su comparabilidad con la ENAHOPV, se aplicó a la ENAHO los criterios siguientes: (i) usar la muestra de agosto a noviembre del 2024, (ii) considerar las mismas ciudades donde se aplicó la ENAHOPV, (iii) aplicar los mismos procesos de tratamiento de las variables monetarias y (iv) excluir los hogares con miembros del hogar nacidos en Venezuela para centrarse en hogares predominantemente peruanos.

ENPOVE 2022 (meses febrero y marzo), correspondiente a la muestra de viviendas de las 8 ciudades de estudio.

Los resultados con coeficiente de variación (C.V.) mayor al 15%, deben ser considerados referenciales, porque el número de casos en la muestra para este nivel de desagregación no es suficiente.

Para la población que cursó estudios en Venezuela y en Perú, se consideró el nivel educativo más alto alcanzado.

1/ Incluye a los que tienen educación inicial, educación básica especial y a los que no tienen nivel de educación.

2/ Incluye educación media diversificada.

3/ Incluye: técnico, universitaria y maestría/doctorado.

Fuente: INEI - Encuesta dirigida a la Población Venezolana que Reside en el País, 2022.
INEI - Encuesta Nacional de Hogares, 2024.
INEI - Encuesta Nacional de Hogares dirigida a la Población Venezolana, 2024.

CUADRO N° I.5

CIUDADES DE ESTUDIO: POBLACIÓN DE 12 AÑOS A MÁS DE EDAD, SEGÚN ESTADO CIVIL Y ÁMBITO GEOGRÁFICO, 2022 Y 2024

(Distribución porcentual)

Ámbito geográfico / Estado civil	ENPOVE 2022		ENAHO (ago.24 - nov.24)		ENAHO PV				Diferencia Porcentual ENAHOPV - ENAHO			Diferencia Porcentual ENAHOPV - ENPOVE 2022		
						Int. Conf. 95%								
	Estimación	C.V.	Estimación	C.V.	Estimación	Inferior	Superior	C.V.	Dif. %	P>t	Significancia	Dif. %	P>t	Significancia
Total	**100,0**		**100,0**		**100,0**									
Actualmente unido [3/]	57,7	1,5	43,1	2,0	52,0	50,2	53,8	1,7	8,9	0,00	***	-5,7	0,00	***
Alguna vez unido [4/]	9,0	5,4	17,3	4,2	6,7	5,9	7,4	5,7	-10,6	0,00	***	-2,3	0,00	***
Soltero(a)	33,3	2,3	39,6	1,8	41,3	39,6	43,0	2,1	1,7	0,12		8,0	0,00	***
Ámbito Geográfico														
Lima Metropolitana [1/] y Prov. Const. del Callao	**100,0**		**100,0**		**100,0**									
Actualmente unido [3/]	57,2	1,7	43,4	2,4	51,5	49,4	53,6	2,0	8,1	0,00	***	-5,7	0,00	***
Alguna vez unido [4/]	8,7	6,5	16,8	5,0	6,0	5,2	6,9	7,1	-10,8	0,00	***	-2,7	0,00	***
Soltero(a)	34,1	2,6	39,8	2,1	42,5	40,5	44,4	2,4	2,7	0,04	**	8,4	0,00	***
Resto de Ciudades [2/]	**100,0**		**100,0**		**100,0**									
Actualmente unido [3/]	59,7	2,0	41,9	3,8	54,8	52,4	57,1	2,2	12,9	0,00	***	-4,9	0,00	***
Alguna vez unido [4/]	10,8	6,7	19,0	7,6	10,0	8,7	11,4	6,8	-9,0	0,00	***	-0,8	0,42	
Soltero(a)	29,4	3,3	39,0	2,8	35,2	33,1	37,3	3,0	-3,8	0,01	***	5,8	0,00	***

* Diferencia significativa (p < 0,10). ** Diferencia altamente significativa (p < 0,05). *** Diferencia muy altamente significativa (p < 0,01).

Notas: La ENAHO se ejecuta los doce (12) meses del año y sus resultados se publican anualmente. Para garantizar su comparabilidad con la ENAHOPV, se aplicó a la ENAHO los criterios siguientes: (i) usar la muestra de agosto a noviembre del 2024, (ii) considerar las mismas ciudades donde se aplicó la ENAHOPV, (iii) aplicar los mismos procesos de tratamiento de las variables monetarias y (iv) excluir los hogares con miembros del hogar nacidos en Venezuela para centrarse en hogares predominantemente peruanos.

ENPOVE 2022 (meses febrero y marzo), correspondiente a la muestra de viviendas de las 8 ciudades de estudio.

Los resultados con coeficiente de variación (C.V.) mayor al 15%, deben ser considerados referenciales, porque el número de casos en la muestra para este nivel de desagregación no es suficiente.

1/ Incluye los 43 distritos de la provincia de Lima.

2/ Incluye Arequipa, Chiclayo, Chimbote, Ica, Piura, Trujillo y Tumbes.

3/ Comprende población conviviente y casada.

4/ Comprende población separada, divorciada y viuda.

Fuente: INEI - Encuesta dirigida a la Población Venezolana que Reside en el País, 2022.

INEI - Encuesta Nacional de Hogares, 2024.

INEI - Encuesta Nacional de Hogares dirigida a la Población Venezolana, 2024.

CUADRO N° I.6

CIUDADES DE ESTUDIO: POBLACIÓN DE 12 AÑOS A MÁS DE EDAD, SEGÚN ESTADO CIVIL Y CARACTERÍSTICAS SOCIODEMOGRÁFICAS, 2022 Y 2024

(Distribución porcentual)

Características Sociodemográficas / Estado civil	ENPOVE 2022		ENAHO (ago.24 - nov.24)		ENAHO PV				Diferencia Porcentual ENAHOPV - ENAHO			Diferencia Porcentual ENAHOPV - ENPOVE 2022		
						Int. Conf. 95%								
	Estimación	C.V.	Estimación	C.V.	Estimación	Inferior	Superior	C.V.	Dif. %	P>t	Significancia	Dif. %	P>t	Significancia
Total	**100,0**		**100,0**		**100,0**									
Actualmente unido 3/	57,7	1,5	43,1	2,0	52,0	50,2	53,8	1,7	8,9	0,00	***	-5,7	0,00	***
Alguna vez unido 4/	9,0	5,4	17,3	4,2	6,7	5,9	7,4	5,7	-10,6	0,00	***	-2,3	0,00	***
Soltero(a)	33,3	2,3	39,6	1,8	41,3	39,6	43,0	2,1	1,7	0,12		8,0	0,00	***
Sexo														
Hombre	**100,0**		**100,0**		**100,0**									
Actualmente unido 3/	58,7	1,8	44,3	2,1	54,7	52,6	56,8	1,9	10,4	0,00	***	-4,0	0,01	***
Alguna vez unido 4/	4,7	10,5	10,7	7,0	2,9	2,2	3,6	12,3	-7,8	0,00	***	-1,8	0,00	***
Soltero(a)	36,6	2,7	44,9	2,1	42,4	40,3	44,5	2,5	-2,5	0,08	*	5,8	0,00	***
Mujer	**100,0**		**100,0**		**100,0**									
Actualmente unido 3/	56,7	1,8	41,9	2,8	49,6	47,5	51,7	2,2	7,7	0,00	***	-7,1	0,00	***
Alguna vez unido 4/	13,1	5,4	23,4	4,4	10,0	8,8	11,3	6,3	-13,4	0,00	***	-3,1	0,00	***
Soltero(a)	30,2	3,4	34,6	2,8	40,4	38,2	42,5	2,7	5,8	0,00	***	10,2	0,00	***
Grupo de edad														
Jóvenes (12 - 29 años)	**100,0**		**100,0**		**100,0**									
Actualmente unido 3/	47,5	2,7	10,9	9,2	37,8	35,2	40,4	3,5	26,9	0,00	***	-9,7	0,00	***
Alguna vez unido 4/	3,6	12,2	3,9	17,4	1,9	1,4	2,5	14,8	-2,0	0,01	***	-1,7	0,00	***
Soltero(a)	49,0	2,6	85,2	1,3	60,3	57,7	62,9	2,2	-24,9	0,00	***	11,3	0,00	***
Adultos/as jóvenes (30 - 44 años)	**100,0**		**100,0**		**100,0**									
Actualmente unido 3/	72,0	1,7	56,4	3,5	67,6	64,9	70,3	2,0	11,2	0,00	***	-4,4	0,02	**
Alguna vez unido 4/	8,8	8,1	16,6	8,4	6,0	4,9	7,1	9,5	-10,6	0,00	***	-2,8	0,00	***
Soltero(a)	19,3	5,7	27,0	6,3	26,4	23,9	28,9	4,9	-0,6	0,78		7,1	0,00	***
Adulto/as (45 - 59 años)	**100,0**		**100,0**		**100,0**									
Actualmente unido 3/	58,5	3,6	64,0	3,4	58,1	53,9	62,4	3,7	-5,9	0,06	*	-0,4	0,91	
Alguna vez unido 4/	21,7	7,1	23,6	6,8	17,0	14,0	20,0	9,0	-6,6	0,00	***	-4,7	0,04	**
Soltero(a)	19,8	8,1	12,4	10,7	24,9	21,2	28,6	7,6	12,5	0,00	***	5,1	0,05	**
Adulto/as mayores (60 y más años)	**100,0**		**100,0**		**100,0**									
Actualmente unido 3/	42,4	13,1	58,4	3,3	38,5	30,0	47,0	11,2	-19,9	0,00	***	-3,9	0,51	
Alguna vez unido 4/	43,3	10,8	33,7	5,2	30,6	23,1	38,1	12,5	-3,1	0,46		-12,7	0,02	**
Soltero(a)	14,3	27,2	7,9	11,4	30,9	23,3	38,4	12,5	23,0	0,00	***	16,6	0,00	***
Nivel educativo														
Primaria	**100,0**		**100,0**		**100,0**									
Actualmente unido 3/	43,9	4,8	42,9	5,3	34,0	29,9	38,2	6,2	-8,9	0,00	***	-9,9	0,00	***
Alguna vez unido 4/	9,9	10,8	27,8	6,4	7,9	5,7	10,1	14,1	-19,9	0,00	***	-2,0	0,21	
Soltero(a)	46,3	0,4	29,3	7,1	58,0	53,7	62,3	3,8	28,7	0,00	***	11,7	0,00	***
Secundaria	**100,0**		**100,0**		**100,0**									
Actualmente unido 3/	53,1	2,2	43,8	3,2	51,4	49,2	53,6	2,2	7,6	0,00	***	-1,7	0,31	
Alguna vez unido 4/	9,5	7,4	14,6	6,2	5,6	4,7	6,5	8,1	-9,0	0,00	***	-3,9	0,00	***
Soltero(a)	37,5	3,0	41,5	2,7	43,0	40,8	45,1	2,5	1,5	0,37		5,5	0,00	***
Superior	**100,0**		**100,0**		**100,0**									
Actualmente unido 3/	66,8	1,8	39,8	3,8	59,6	56,7	62,6	2,5	19,8	0,00	***	-7,2	0,00	***
Alguna vez unido 4/	8,3	7,4	13,6	7,0	7,8	6,6	9,1	8,4	-5,8	0,00	***	-0,5	0,60	
Soltero(a)	24,8	4,2	46,6	3,2	32,5	29,6	35,5	4,6	-14,1	0,00	***	7,7	0,00	***

* Diferencia significativa (p < 0,10). ** Diferencia altamente significativa (p < 0,05). *** Diferencia muy altamente significativa (p < 0,01).

Notas: La ENAHO se ejecuta los doce (12) meses del año y sus resultados se publican anualmente. Para garantizar su comparabilidad con la ENAHOPV, se aplicó a la ENAHO los criterios siguientes: (i) usar la muestra de agosto a noviembre del 2024, (ii) considerar las mismas ciudades donde se aplicó la ENAHOPV, (iii) aplicar los mismos procesos de tratamiento de las variables monetarias y (iv) excluir los hogares con miembros del hogar nacidos en Venezuela para centrarse en hogares predominantemente peruanos.

ENPOVE 2022 (meses febrero y marzo), correspondiente a la muestra de viviendas de las 8 ciudades de estudio.

Los resultados con coeficiente de variación (C.V.) mayor al 15%, deben ser considerados referenciales, porque el número de casos en la muestra para este nivel de desagregación no es suficiente.

3/ Comprende población conviviente y casada.

4/ Comprende población separada, divorciada y viuda.

Fuente: INEI - Encuesta dirigida a la Población Venezolana que Reside en el País, 2022.

INEI - Encuesta Nacional de Hogares, 2024.

INEI - Encuesta Nacional de Hogares dirigida a la Población Venezolana, 2024.

CUADRO N° I.7
CIUDADES DE ESTUDIO: TIPOLOGÍA DEL HOGAR, SEGÚN ÁMBITO GEOGRÁFICO, 2022 Y 2024
(Distribución porcentual)

Ámbito geográfico / Tipología del hogar	ENPOVE 2022		ENAHO (ago.24 - nov.24)		ENAHO PV				Diferencia Porcentual ENAHOPV - ENAHO			Diferencia Porcentual ENAHOPV - ENPOVE 2022		
						Int. Conf. 95%								
	Estimación	C.V.	Estimación	C.V.	Estimación	Inferior	Superior	C.V.	Dif. %	P>t	Significancia	Dif. %	P>t	Significancia
Total	**100,0**		**100,0**		**100,0**									
Nuclear 3/	54,8	2,1	58,3	2,5	58,8	56,6	60,9	1,9	0,5	0,81		4,0	0,01	***
Extendido 4/	18,1	10,0	20,9	6,0	15,0	13,4	16,5	5,3	-6,0	0,00	***	-3,1	0,01	***
Compuesto 5/	4,6	7,2	1,7	20,7	1,8	1,3	2,4	15,3	0,1	0,80		-2,8	0,00	***
Unipersonal 6/	14,1	2,4	14,0	6,6	19,2	17,4	21,0	4,8	5,2	0,00	***	5,1	0,00	***
Sin Núcleo	8,3	5,5	5,0	11,1	5,2	4,3	6,2	9,3	0,2	0,77		-3,1	0,00	***
Ámbito Geográfico														
Lima Metropolitana 1/ y Prov. Const. del Callao	**100,0**		**100,0**		**100,0**									
Nuclear 3/	54,9	12,2	57,1	3,1	58,0	55,4	60,5	2,2	0,9	0,68		3,1	0,10	*
Extendido 4/	17,6	6,4	21,2	7,2	14,8	13,0	16,6	6,1	-6,4	0,00	***	-2,8	0,04	**
Compuesto 5/	4,4	8,2	1,9	23,2	1,8	1,2	2,5	17,4	-0,1	0,93		-2,6	0,00	***
Unipersonal 6/	14,5	2,7	14,3	7,9	19,9	17,8	22,0	5,3	5,6	0,00	***	5,4	0,00	***
Sin Núcleo	8,6	5,8	5,6	12,5	5,5	4,4	6,6	10,3	-0,1	0,92		-3,1	0,00	***
Resto de Ciudades 2/	**100,0**		**100,0**		**100,0**									
Nuclear 3/	54,4	11,5	62,5	3,3	63,2	60,4	66,0	2,3	0,7	0,79		8,8	0,00	***
Extendido 4/	21,0	7,7	20,1	8,9	16,0	13,8	18,2	6,9	-4,1	0,05	**	-5,0	0,00	***
Compuesto 5/	5,6	11,7	1,0	40,5	1,6	0,9	2,4	22,9	0,6	0,28		-4,0	0,00	***
Unipersonal 6/	12,5	7,0	13,2	10,1	15,4	13,1	17,7	7,6	2,1	0,23		2,9	0,06	*
Sin Núcleo	6,6	17,9	3,1	17,8	3,8	2,6	4,9	15,3	0,7	0,37		-2,8	0,00	***

* Diferencia significativa (p < 0,10). ** Diferencia altamente significativa (p < 0,05). *** Diferencia muy altamente significativa (p < 0,01).

Notas: La ENAHO se ejecuta los doce (12) meses del año y sus resultados se publican anualmente. Para garantizar su comparabilidad con la ENAHOPV, se aplicó a la ENAHO los criterios siguientes: (i) usar la muestra de agosto a noviembre del 2024, (ii) considerar las mismas ciudades donde se aplicó la ENAHOPV, (iii) aplicar los mismos procesos de tratamiento de las variables monetarias y (iv) excluir los hogares con miembros del hogar nacidos en Venezuela para centrarse en hogares predominantemente peruanos.

ENPOVE 2022 (meses febrero y marzo), correspondiente a la muestra de viviendas de las 8 ciudades de estudio.

Los resultados con coeficiente de variación (C.V.) mayor al 15%, deben ser considerados referenciales, porque el número de casos en la muestra para este nivel de desagregación no es suficiente.

1/ Incluye los 43 distritos de la provincia de Lima.

2/ Incluye Arequipa, Chiclayo, Chimbote, Ica, Piura, Trujillo y Tumbes.

3/ Nuclear: Son los hogares compuestos por jefe, cónyuge, con o sin hijos.

4/ Extendido: Conformado por jefe, cónyuge, con o sin hijos, y además otros familiares.

5/ Compuesto: Integrado por jefe, cónyuge, con o sin hijos, otros familiares y no familiares.

6/ Unipersonal: Integrado solo por jefe.

Fuente: INEI - Encuesta dirigida a la Población Venezolana que Reside en el País, 2022.
INEI - Encuesta Nacional de Hogares, 2024.
INEI - Encuesta Nacional de Hogares dirigida a la Población Venezolana, 2024.

CUADRO N° I.8
CIUDADES DE ESTUDIO: HOGARES QUE TIENEN AL MENOS UN MENOR DE EDAD, SEGÚN ÁMBITO GEOGRÁFICO, 2022 Y 2024
(Porcentaje)

Ámbito Geográfico	ENPOVE 2022		ENAHO (ago.24 - nov.24)		ENAHO PV				Diferencia Porcentual ENAHOPV - ENAHO			Diferencia Porcentual ENAHOPV - ENPOVE 2022		
						Int. Conf. 95%								
	Estimación	C.V.	Estimación	C.V.	Estimación	Inferior	Superior	C.V.	Dif. %	P>t	Significancia	Dif. %	P>t	Significancia
Total	**59,8**	**1,9**	**48,3**	**3,0**	**57,6**	**55,2**	**59,9**	**2,1**	**9,3**	**0,00**	***	**-2,2**	**0,18**	
Ámbito geográfico														
Lima Metropolitana 1/ y Prov. Const. del Callao	58,7	2,8	47,7	2,8	56,2	53,5	59,0	2,8	8,5	0,00	***	-2,5	0,19	
Resto de Ciudades 2/	65,2	2,2	50,0	3,7	65,1	62,2	68,1	2,5	15,1	0,00	***	-0,1	0,99	

* Diferencia significativa (p < 0,10). ** Diferencia altamente significativa (p < 0,05). *** Diferencia muy altamente significativa (p < 0,01).

Notas: La ENAHO se ejecuta los doce (12) meses del año y sus resultados se publican anualmente. Para garantizar su comparabilidad con la ENAHOPV, se aplicó a la ENAHO los criterios siguientes: (i) usar la muestra de agosto a noviembre del 2024, (ii) considerar las mismas ciudades donde se aplicó la ENAHOPV, (iii) aplicar los mismos procesos de tratamiento de las variables monetarias y (iv) excluir los hogares con miembros del hogar nacidos en Venezuela para centrarse en hogares predominantemente peruanos.

ENPOVE 2022 (meses febrero y marzo), correspondiente a la muestra de viviendas de las 8 ciudades de estudio.

Los resultados con coeficiente de variación (C.V.) mayor al 15%, deben ser considerados referenciales, porque el número de casos en la muestra para este nivel de desagregación no es suficiente.

1/ Incluye los 43 distritos de la provincia de Lima.

2/ Incluye Arequipa, Chiclayo, Chimbote, Ica, Piura, Trujillo y Tumbes.

Fuente: INEI - Encuesta dirigida a la Población Venezolana que Reside en el País, 2022.
INEI - Encuesta Nacional de Hogares, 2024.
INEI - Encuesta Nacional de Hogares dirigida a la Población Venezolana, 2024.

CUADRO N° I.9
CIUDADES DE ESTUDIO: JEFATURA DEL HOGAR, SEGÚN SEXO Y ÁMBITO GEOGRÁFICO, 2022 Y 2024
(Distribución porcentual)

Ámbito geográfico / Jefatura del hogar según sexo	ENPOVE 2022		ENAHO (ago.24 - nov.24)		ENAHO PV				Diferencia Porcentual ENAHOPV - ENAHO			Diferencia Porcentual ENAHOPV - ENPOVE 2022		
						Int. Conf. 95%								
	Estima-ción	C.V.	Estima-ción	C.V.	Estima-ción	Inferior	Superior	C.V.	Dif. %	P>t	Signifi-cancia	Dif. %	P>t	Signifi-cancia
Total	**100,0**		**100,0**		**100,0**									
Hombre	65,7	1,6	59,8	2,3	54,5	52,3	56,6	2,0	-5,3	0,00	***	-11,2	0,00	***
Mujer	34,3	3,1	40,2	3,5	45,5	43,4	47,7	2,4	5,3	0,00	***	11,2	0,00	***
Ámbito Geográfico														
Lima Metropolitana 1/ y Prov.	**100,0**		**100,0**		**100,0**									
Hombre	66,1	1,9	60,1	2,8	53,6	51,0	56,1	2,4	-6,5	0,00	***	-12,5	0,00	***
Mujer	33,9	3,7	39,9	4,2	46,4	43,9	49,0	2,8	6,5	0,00	***	12,5	0,00	***
Resto de Ciudades 2/	**100,0**		**100,0**		**100,0**									
Hombre	63,7	2,3	58,9	4,0	59,6	56,7	62,4	2,4	0,7	0,82		-4,1	0,04	**
Mujer	36,3	4,1	41,1	5,7	40,4	37,6	43,3	3,5	-0,7	0,82		4,1	0,04	**

* Diferencia significativa (p < 0,10). ** Diferencia altamente significativa (p < 0,05). *** Diferencia muy altamente significativa (p < 0,01).

Notas: La ENAHO se ejecuta los doce (12) meses del año y sus resultados se publican anualmente. Para garantizar su comparabilidad con la ENAHOPV, se aplicó a la ENAHO los criterios siguientes: (i) usar la muestra de agosto a noviembre del 2024, (ii) considerar las mismas ciudades donde se aplicó la ENAHOPV, (iii) aplicar los mismos procesos de tratamiento de las variables monetarias y (iv) excluir los hogares con miembros del hogar nacidos en Venezuela para centrarse en hogares predominantemente peruanos.

ENPOVE 2022 (meses febrero y marzo), correspondiente a la muestra de viviendas de las 8 ciudades de estudio.

Los resultados con coeficiente de variación (C.V.) mayor al 15%, deben ser considerados referenciales, porque el número de casos en la muestra para este nivel de desagregación no es suficiente.

1/ Incluye los 43 distritos de la provincia de Lima.

2/ Incluye Arequipa, Chiclayo, Chimbote, Ica, Piura, Trujillo y Tumbes.

Fuente: INEI - Encuesta dirigida a la Población Venezolana que Reside en el País, 2022.
INEI - Encuesta Nacional de Hogares, 2024.
INEI - Encuesta Nacional de Hogares dirigida a la Población Venezolana, 2024.

CUADRO N° I.10
CIUDADES DE ESTUDIO: PROMEDIO DE MIEMBROS DEL HOGAR, SEGÚN ÁMBITO GEOGRÁFICO, 2022 Y 2024
(Miembros del hogar)

Ámbito geográfico	ENPOVE 2022		ENAHO (ago.24 - nov.24)		ENAHO PV				Diferencia Porcentual ENAHOPV - ENAHO			Diferencia Porcentual ENAHOPV - ENPOVE 2022		
						Int. Conf. 95%								
	Estimación	C.V.	Estimación	C.V.	Estimación	Inferior	Superior	C.V.	Dif. %	P>t	Significancia	Dif. %	P>t	Significancia
Total	**3,2**	**1,2**	**3,4**	**1,5**	**3,0**	**2,9**	**3,1**	**1,2**	**-0,4**	**0,00**	***	**-0,2**	**0,00**	***
Ámbito Geográfico														
Lima Metropolitana 1/ y Prov. Const. del Callao	3,2	1,4	3,4	1,9	3,0	2,9	3,0	1,5	-0,4	0,00	***	-0,2	0,00	***
Resto de Ciudades 2/	3,5	1,5	3,5	2,2	3,2	3,1	3,2	1,5	-0,3	0,00	***	-0,3	0,00	***

* Diferencia significativa (p < 0,10). ** Diferencia altamente significativa (p < 0,05). *** Diferencia muy altamente significativa (p < 0,01).

Notas: La ENAHO se ejecuta los doce (12) meses del año y sus resultados se publican anualmente. Para garantizar su comparabilidad con la ENAHOPV, se aplicó a la ENAHO los criterios siguientes: (i) usar la muestra de agosto a noviembre del 2024, (ii) considerar las mismas ciudades donde se aplicó la ENAHOPV, (iii) aplicar los mismos procesos de tratamiento de las variables monetarias y (iv) excluir los hogares con miembros del hogar nacidos en Venezuela para centrarse en hogares predominantemente peruanos.

ENPOVE 2022 (meses febrero y marzo), correspondiente a la muestra de viviendas de las 8 ciudades de estudio.

Los resultados con coeficiente de variación (C.V.) mayor al 15%, deben ser considerados referenciales, porque el número de casos en la muestra para este nivel de desagregación no es suficiente.

1/ Incluye los 43 distritos de la provincia de Lima.

2/ Incluye Arequipa, Chiclayo, Chimbote, Ica, Piura, Trujillo y Tumbes.

Fuente: INEI - Encuesta dirigida a la Población Venezolana que Reside en el País, 2022.
INEI - Encuesta Nacional de Hogares, 2024.
INEI - Encuesta Nacional de Hogares dirigida a la Población Venezolana, 2024.

CUADRO N° II.1.1
CIUDADES DE ESTUDIO: POBLACIÓN VENEZOLANA, SEGÚN TENENCIA DEL DOCUMENTO DE IDENTIDAD DE VENEZUELA Y ÁMBITO GEOGRÁFICO, 2022 Y 2024
(Porcentaje)

Ámbito geográfico / Tenencia de documento de identidad de Venezuela	ENPOVE 2022		ENAHO PV				Diferencia Porcentual ENAHOPV - ENPOVE 2022		
	Estima-ción	C.V.	Estima-ción	Int. Conf. 95% Inferior	Int. Conf. 95% Superior	C.V.	Dif. %	P>t	Signifi-cancia
Total									
Cédula de identidad vigente	55,3	1,3	51,1	49,3	52,8	1,7	-4,2	0,00	***
Cédula de identidad vencida	10,7	4,2	21,4	20,1	22,8	3,2	10,7	0,00	***
Pasaporte vigente	13,6	4,2	11,2	9,9	12,4	5,7	-2,4	0,00	***
Pasaporte vencido	24,2	3,2	17,2	15,7	18,6	4,3	-7,0	0,00	***
Certificado o partida de nacimiento	21,0	2,6	25,1	23,7	26,6	2,9	4,1	0,00	***
No tiene ningún documento	5,1	5,8	3,1	2,6	3,5	8,0	-2,0	0,00	***
Ámbito geográfico									
Lima Metropolitana 1/ y Prov. Const. del Callao									
Cédula de identidad vigente	55,0	1,6	51,5	49,5	53,5	2,0	-3,5	0,01	***
Cédula de identidad vencida	10,9	4,9	21,5	20,0	23,1	3,7	10,6	0,00	***
Pasaporte vigente	14,4	4,7	12,1	10,6	13,6	6,2	-2,3	0,02	**
Pasaporte vencido	24,7	3,7	17,8	16,1	19,5	4,9	-6,9	0,00	***
Certificado o partida de nacimiento	20,3	3,1	24,7	23,1	26,4	3,4	4,4	0,00	***
No tiene ningún documento	4,7	7,2	2,8	2,3	3,4	9,9	-1,9	0,00	***
Resto de Ciudades 2/									
Cédula de identidad vigente	56,2	1,4	48,6	46,3	50,8	2,4	-7,6	0,00	***
Cédula de identidad vencida	10,2	5,3	21,0	19,2	22,7	4,2	10,8	0,00	***
Pasaporte vigente	9,9	6,7	6,3	5,1	7,5	9,6	-3,6	0,00	***
Pasaporte vencido	21,6	4,5	14,0	12,3	15,8	6,5	-7,6	0,00	***
Certificado o partida de nacimiento	24,3	2,9	27,4	25,3	29,4	3,8	3,1	0,01	***
No tiene ningún documento	6,7	6,8	4,4	3,5	5,3	10,2	-2,3	0,00	***

* Diferencia significativa (p < 0,10). ** Diferencia altamente significativa (p < 0,05). *** Diferencia muy altamente significativa (p < 0,01).

Notas: ENPOVE 2022 (meses febrero y marzo), correspondiente a la muestra de viviendas de las 8 ciudades de estudio.

Los resultados con coeficiente de variación (C.V.) mayor al 15%, deben ser considerados referenciales, porque el número de casos en la muestra para este nivel de desagregación no es suficiente.

1/ Incluye los 43 distritos de la provincia de Lima.

2/ Incluye: Arequipa, Chiclayo, Chimbote, Ica, Piura, Trujillo y Tumbes.

Fuente: INEI - Encuesta dirigida a la Población Venezolana que Reside en el País, 2022.

INEI - Encuesta Nacional de Hogares dirigida a la Población Venezolana, 2024.

CUADRO N° II.1.2

CIUDADES DE ESTUDIO: POBLACIÓN VENEZOLANA, SEGÚN TIPO DE PERMISO MIGRATORIO Y ÁMBITO GEOGRÁFICO, 2022 Y 2024

(Distribución porcentual)

Ámbito geográfico / Tipo de permiso migratorio	ENPOVE 2022		ENAHO PV				Diferencia Porcentual ENAHOPV - ENPOVE 2022		
	Estimación	C.V.	Estimación	Int. Conf. 95% Inferior	Int. Conf. 95% Superior	C.V.	Dif. %	P>t	Significancia
Total	**100,0**		**100,0**						
Permiso Temporal vigente (CPP)	19,9	3,4	20,8	19,2	22,4	3,8	0,9	0,40	
Residencia (Carné de extranjería) vigente	33,7	2,7	61,0	59,1	63,0	1,6	27,3	0,00	***
Permiso Temporal Vencido (CPP) / Residencia (Carné de extranjería) vencida / Visa vencida	1,7	11,8	2,6	2,1	3,1	9,9	0,9	0,00	***
Otro tipo de permiso 3/	9,0	4,8	1,7	1,2	2,1	13,8	-7,3	0,00	***
No cuenta con un permiso migratorio	35,7	2,6	13,9	12,5	15,2	5,1	-21,8	0,00	***
Ámbito Geográfico									
Lima Metropolitana 1/ y Prov. Const. del Callao	**100,0**		**100,0**						
Permiso Temporal vigente (CPP)	20,3	4,0	21,1	19,2	22,9	4,4	0,8	0,50	
Residencia (Carné de extranjería) vigente	36,6	2,9	60,9	58,6	63,1	1,9	24,3	0,00	***
Permiso Temporal Vencido (CPP) / Residencia (Carné de extranjería) vencida / Visa vencida	1,6	14,3	2,6	2,0	3,2	11,7	1,0	0,01	***
Otro tipo de permiso 3/	9,1	5,7	1,8	1,2	2,3	15,4	-7,3	0,00	***
No cuenta con un permiso migratorio	32,4	3,2	13,7	12,1	15,4	6,1	-18,7	0,00	***
Resto de Ciudades 2/	**100,0**		**100,0**						
Permiso Temporal vigente (CPP)	18,3	5,3	19,3	17,6	21,0	4,5	1,0	0,46	
Residencia (Carné de extranjería) vigente	20,0	5,2	62,0	59,5	64,6	2,1	42,0	0,00	***
Permiso Temporal Vencido (CPP) / Residencia (Carné de extranjería) vencida / Visa vencida	2,0	16,1	2,8	2,1	3,6	13,4	0,8	0,08	*
Otro tipo de permiso 3/	8,4	6,0	1,3	0,7	1,9	21,7	-7,1	0,00	***
No cuenta con un permiso migratorio	51,3	2,7	14,5	12,8	16,2	6,0	-36,8	0,00	***

* Diferencia significativa (p < 0,10). ** Diferencia altamente significativa (p < 0,05). *** Diferencia muy altamente significativa (p < 0,01).

Notas: ENPOVE 2022 (meses febrero y marzo), correspondiente a la muestra de viviendas de las 8 ciudades de estudio.

Los resultados con coeficiente de variación (C.V.) mayor al 15%, deben ser considerados referenciales, porque el número de casos en la muestra para este nivel de desagregación no es suficiente.

1/ Incluye los 43 distritos de la provincia de Lima.

2/ Incluye: Arequipa, Chiclayo, Chimbote, Ica, Piura, Trujillo y Tumbes.

3/ Incluye visa vigente (Humanitaria, estudiante, trabajo, turista) y DNI.

Fuente: INEI - Encuesta dirigida a la Población Venezolana que Reside en el País, 2022.

INEI - Encuesta Nacional de Hogares dirigida a la Población Venezolana, 2024.

CUADRO N° II.1.3

CIUDADES DE ESTUDIO: POBLACIÓN VENEZOLANA, SEGÚN RAZÓN POR LA QUE NO CUENTA CON PERMISO MIGRATORIO, 2022 Y 2024

(Distribución porcentual)

Ámbito geográfico / Razón por la que no cuenta con permiso migratorio	ENPOVE 2022		ENAHO PV				Diferencia Porcentual ENAHOPV - ENPOVE 2022		
	Estimación	C.V.	Estimación	Int. Conf. 95% Inferior	Int. Conf. 95% Superior	C.V.	Dif. %	P>t	Significancia
Total	**100,0**		**100,0**						
No me enteré de que existían estas posibilidades	10,7	10,1	9,8	7,2	12,3	13,2	-0,9	0,58	
No tengo documentación	2,9	16,9	33,4	29,1	37,8	6,6	30,5	0,00	***
No califica a permisos / negaron el permiso	3,1	13,8	5,9	3,9	8,0	17,3	2,8	0,01	***
No tengo los medios electrónicos para ingresar a la plataforma de Migraciones	7,3	10,4	5,9	3,3	8,5	22,8	-1,4	0,35	
No tengo interés en tramitarlo / solicitarlo	6,4	11,6	6,5	4,7	8,4	14,4	0,1	0,88	
Por problemas económicos / Tengo multa y no he podido cancelarla	12,7	7,8	33,2	28,5	37,9	7,2	20,5	0,00	***
Otra razón 3/	56,9	2,9	5,2	3,5	6,9	16,9	-51,7	0,00	***

* Diferencia significativa (p < 0,10). ** Diferencia altamente significativa (p < 0,05). *** Diferencia muy altamente significativa (p < 0,01).

Notas: ENPOVE 2022 (meses febrero y marzo), correspondiente a la muestra de viviendas de las 8 ciudades de estudio.

Los resultados con coeficiente de variación (C.V.) mayor al 15%, deben ser considerados referenciales, porque el número de casos en la muestra para este nivel de desagregación no es suficiente.

1/ Incluye los 43 distritos de la provincia de Lima.

2/ Incluye: Arequipa, Chiclayo, Chimbote, Ica, Piura, Trujillo y Tumbes.

3/ Incluye: Documentación en trámite y falta de tiempo.

Fuente: INEI - Encuesta dirigida a la Población Venezolana que Reside en el País, 2022.

INEI - Encuesta Nacional de Hogares dirigida a la Población Venezolana, 2024.

CUADRO N° II.1.4
CIUDADES DE ESTUDIO: POBLACIÓN VENEZOLANA, SEGÚN SOLICITUD DE REFUGIO Y ÁMBITO GEOGRÁFICO, 2022 Y 2024
(Distribución porcentual)

Ámbito geográfico / Solicitud de refugio	ENPOVE 2022		ENAHO PV				Diferencia Porcentual ENAHOPV - ENPOVE 2022		
	Estimación	C.V.	Estimación	Int. Conf. 95% Inferior	Int. Conf. 95% Superior	C.V.	Dif. %	P>t	Significancia
Total	**100,0**		**100,0**						
Sí, solicité refugio, pero sigue en trámite	14,0	4,8	9,2	8,1	10,3	6,2	-4,8	0,00	***
Sí, solicité, pero renuncié a mi solicitud	5,3	7,3	3,6	3,0	4,2	8,8	-1,7	0,00	***
Sí, soy refugiado reconocido (recibí Resolución positiva de la CEPR/carné de extranjería como refugiado)	4,9	7,6	3,8	3,1	4,5	8,9	-1,1	0,03	**
Sí, pero fue denegada	1,6	13,6	1,4	1,0	1,8	14,0	-0,2	0,57	
No solicité refugio	74,2	1,1	82,0	80,6	83,4	0,9	7,8	0,00	***
Ámbito geográfico									
Lima Metropolitana 1/ y Prov. Const. del Callao	**100,0**		**100,0**						
Sí, solicité refugio, pero sigue en trámite	13,3	5,9	9,2	7,9	10,5	7,2	-4,1	0,00	***
Sí, solicité, pero renuncié a mi solicitud	5,3	8,6	3,4	2,7	4,1	10,4	-1,9	0,00	***
Sí, soy refugiado reconocido (recibí Resolución positiva de la CEPR/carné de extranjería como refugiado)	5,3	8,3	3,9	3,2	4,7	9,9	-1,4	0,02	**
Sí, pero fue denegada	1,6	16,0	1,4	1,0	1,9	16,4	-0,2	0,60	
No solicité refugio	74,4	1,3	82,0	80,4	83,7	1,0	7,6	0,00	***
Resto de Ciudades 2/	**100,0**		**100,0**						
Sí, solicité refugio, pero sigue en trámite	17,0	5,7	9,4	7,9	10,8	8,0	-7,6	0,00	***
Sí, solicité, pero renuncié a mi solicitud	5,5	10,8	4,5	3,3	5,7	13,8	-1,0	0,25	
Sí, soy refugiado reconocido (recibí Resolución positiva de la CEPR/carné de extranjería como refugiado)	2,8	13,0	3,0	2,2	3,9	14,4	0,2	0,63	
Sí, pero fue denegada	1,5	18,7	1,5	1,0	1,9	16,5	0,0	0,80	
No solicité refugio	73,1	1,5	81,6	79,6	83,7	1,3	8,5	0,00	***

* Diferencia significativa (p < 0,10). ** Diferencia altamente significativa (p < 0,05). *** Diferencia muy altamente significativa (p < 0,01).

Notas: ENPOVE 2022 (meses febrero y marzo), correspondiente a la muestra de viviendas de las 8 ciudades de estudio.

Los resultados con coeficiente de variación (C.V.) mayor al 15%, deben ser considerados referenciales, porque el número de casos en la muestra para este nivel de desagregación no es suficiente.

1/ Incluye los 43 distritos de la provincia de Lima.

2/ Incluye: Arequipa, Chiclayo, Chimbote, Ica, Piura, Trujillo y Tumbes.

Fuente: INEI - Encuesta dirigida a la Población Venezolana que Reside en el País, 2022.
INEI - Encuesta Nacional de Hogares dirigida a la Población Venezolana, 2024.

CUADRO N° II.1.5
CIUDADES DE ESTUDIO: POBLACIÓN VENEZOLANA, SEGÚN RAZÓN POR LA QUE NO SOLICITÓ LA CONDICIÓN DE REFUGIADO Y ÁMBITO GEOGRÁFICO, 2024
(Porcentaje)

Ámbito geográfico / Razón por la que no solicitó la condición de refugio	ENAHO PV			
	Estimación	Int. Conf. 95%		C.V.
		Inferior	Superior	
Total				
No tengo información / no sé qué es	30,2	27,8	32,6	4,1
No sé cómo hacerlo	9,0	7,6	10,4	7,8
Me dijeron que no era necesario	4,2	3,3	5,1	11,4
No he necesitado	57,6	55,0	60,1	2,3
Otro 3/	4,7	3,9	5,5	9,1
Ámbito Geográfico				
Lima Metropolitana 1/ y Prov. Const. del Callao				
No tengo información / no sé qué es	28,2	25,5	31,0	5,0
No sé cómo hacerlo	8,7	7,2	10,3	9,2
Me dijeron que no era necesario	4,6	3,5	5,7	12,3
No he necesitado	59,1	56,2	62,1	2,5
Otro 3/	4,8	3,8	5,8	10,4
Resto de Ciudades 2/				
No tengo información/no sé qué es	40,4	36,7	44,0	4,6
No sé cómo hacerlo	10,5	8,2	12,8	11,1
Me dijeron que no era necesario	2,1	1,3	2,8	18,9
No he necesitado	49,4	45,7	53,2	3,9
Otro 3/	4,1	3,2	5,0	10,9

Nota: Los resultados con coeficiente de variación (C.V.) mayor al 15%, deben ser considerados referenciales, porque el número de casos en la muestra para este nivel de desagregación no es suficiente.

1/ Incluye los 43 distritos de la provincia de Lima.

2/ Incluye: Arequipa, Chiclayo, Chimbote, Ica, Piura, Trujillo y Tumbes.

3/ Incluye lo intenté, pero la plataforma no funcionó; lo intenté, pero no recibieron mi solicitud; quiero regresar en algún momento a mi país; problemas económicos; lejanía de oficina, Ministerio de Relaciones Exteriores; tengo temor de hacerlo.

Fuente: INEI - Encuesta Nacional de Hogares dirigida a la Población Venezolana, 2024.

CUADRO N° II.1.6
CIUDADES DE ESTUDIO: POBLACIÓN VENEZOLANA CON INTENCIÓN DE CONTINUAR RESIDIENDO EN PERÚ, SEGÚN ÁMBITO GEOGRÁFICO, 2022 Y 2024
(Porcentaje)

Ámbito geográfico	ENPOVE 2022		ENAHO PV				Diferencia Porcentual ENAHOPV - ENPOVE 2022		
	Estima-ción	C.V.	Estima-ción	Int. Conf. 95% Inferior	Int. Conf. 95% Superior	C.V.	Dif. %	P>t	Signifi-cancia
Total	77,4	1,2	92,9	91,9	93,9	0,5	15,5	0,00	***
Ámbito Geográfico									
Lima Metropolitana 1/ y Prov. Const. del Callao	77,5	1,4	92,7	91,6	93,9	0,6	15,2	0,00	***
Resto de Ciudades 2/	76,7	1,5	93,7	92,5	94,9	0,6	17,0	0,00	***

* Diferencia significativa (p < 0,10). ** Diferencia altamente significativa (p < 0,05). *** Diferencia muy altamente significativa (p < 0,01).

Notas: ENPOVE 2022 (meses febrero y marzo), correspondiente a la muestra de viviendas de las 8 ciudades de estudio.
Los resultados con coeficiente de variación (C.V.) mayor al 15%, deben ser considerados referenciales, porque el número de casos en la muestra para este nivel de desagregación no es suficiente.
1/ Incluye los 43 distritos de la provincia de Lima.
2/ Incluye: Arequipa, Chiclayo, Chimbote, Ica, Piura, Trujillo y Tumbes.

Fuente: INEI - Encuesta dirigida a la Población Venezolana que Reside en el País, 2022.
INEI - Encuesta Nacional de Hogares dirigida a la Población Venezolana, 2024.

CUADRO N° II.1.7
CIUDADES DE ESTUDIO: POBLACIÓN VENEZOLANA CON TEMOR DE REGRESAR A VENEZUELA, SEGÚN ÁMBITO GEOGRÁFICO, 2024
(Porcentaje)

Ámbito geográfico	ENAHO PV			
	Estima-ción	Int. Conf. 95% Inferior	Int. Conf. 95% Superior	C.V.
Total	58,9	56,6	61,1	1,9
Ámbito Geográfico				
Lima Metropolitana 1/ y Prov. Const. del Callao	58,8	56,2	61,4	2,3
Resto de Ciudades 2/	59,3	56,6	62,0	2,3

Nota: Los resultados con coeficiente de variación (C.V.) mayor al 15%, deben ser considerados referenciales, porque el número de casos en la muestra para este nivel de desagregación no es suficiente.
1/ Incluye los 43 distritos de la provincia de Lima.
2/ Incluye: Arequipa, Chiclayo, Chimbote, Ica, Piura, Trujillo y Tumbes.

Fuente: INEI - Encuesta Nacional de Hogares dirigida a la Población Venezolana, 2024.

CUADRO N° II.1.8
CIUDADES DE ESTUDIO: POBLACIÓN VENEZOLANA, SEGÚN RAZÓN DE TEMOR DE REGRESAR A VENEZUELA Y ÁMBITO GEOGRÁFICO, 2024
(Porcentaje)

Ámbito geográfico / Razón de temor de regresar a Venezuela	ENAHO PV			
	Estimación	Int. Conf. 95% Inferior	Int. Conf. 95% Superior	C.V.
Total				
No me siento fisicamente seguro/a (Por crimen e inseguridad o por amenazas directas contra nosotros)	34,3	31,7	37,0	3,9
Porque estaría en riesgo por la Violencia Generalizada	34,8	32,5	37,2	3,5
Podría ser detenido/a, perseguido/a o discriminado/a	18,3	16,4	20,2	5,2
Podría ser reclutado forzosamente (por grupos armados/criminales)	12,5	10,8	14,3	7,2
No conseguiría un trabajo con el cual pudiese garantizar mi subsistencia o la de mi familia	46,6	44,3	49,0	2,6
No podría pagar mis deudas	23,8	21,7	26,0	4,6
Estaría en riesgo por no acceder a servicios médicos	53,8	51,1	56,4	2,5
Estaría en riesgo por no acceder a servicios básicos (agua, luz, desagüe)	53,9	51,3	56,6	2,5
Estaría en riesgo por no acceder a Educación	43,3	40,7	45,9	3,0
Estaría en riesgo por no acceder a los alimentos suficientes	61,4	58,8	64,0	2,2
Otro	1,2	0,7	1,7	20,4
No sabe / No quiere responder	0,7	0,4	1,1	24,7
Ámbito geográfico				
Lima Metropolitana 1/ y Prov. Const. del Callao				
No me siento fisicamente seguro/a (Por crimen e inseguridad o por amenazas directas contra nosotros)	35,3	32,3	38,4	4,4
Porque estaría en riesgo por la Violencia Generalizada	34,5	31,7	37,2	4,1
Podría ser detenido/a, perseguido/a o discriminado/a	18,5	16,3	20,7	6,1
Podría ser reclutado forzosamente (por grupos armados/criminales)	12,9	10,8	15,0	8,2
No conseguiría un trabajo con el cual pudiese garantizar mi subsistencia o la de mi familia	45,3	42,6	48,1	3,1
No podría pagar mis deudas	24,6	22,1	27,1	5,2
Estaría en riesgo por no acceder a servicios médicos	55,6	52,5	58,7	2,8
Estaría en riesgo por no acceder a servicios básicos (agua, luz, desagüe)	56,0	53,0	59,0	2,7
Estaría en riesgo por no acceder a Educación	44,3	41,3	47,3	3,4
Estaría en riesgo por no acceder a los alimentos suficientes	62,3	59,2	65,3	2,5
Otro	1,2	0,7	1,8	23,4
No sabe / No quiere responder	0,8	0,4	1,3	26,2
Resto de Ciudades 2/				
No me siento fisicamente seguro/a (Por crimen e inseguridad o por amenazas directas contra nosotros)	29,1	25,7	32,6	6,0
Porque estaría en riesgo por la Violencia Generalizada	36,7	33,3	40,2	4,7
Podría ser detenido/a, perseguido/a o discriminado/a	17,1	14,9	19,4	6,7
Podría ser reclutado forzosamente (por grupos armados/criminales)	10,6	8,7	12,6	9,4
No conseguiría un trabajo con el cual pudiese garantizar mi subsistencia o la de mi familia	53,4	50,1	56,7	3,1
No podría pagar mis deudas	19,6	16,9	22,2	6,9
Estaría en riesgo por no acceder a servicios médicos	44,1	40,2	48,1	4,5
Estaría en riesgo por no acceder a servicios básicos (agua, luz, desagüe)	43,3	39,1	47,4	4,9
Estaría en riesgo por no acceder a Educación	38,1	34,7	41,6	4,6
Estaría en riesgo por no acceder a los alimentos suficientes	57,0	53,4	60,7	3,3
Otro	1,1	0,5	1,7	27,6
No sabe / No quiere responder	0,3	0,1	0,5	40,5

Nota: Los resultados con coeficiente de variación (C.V.) mayor al 15%, deben ser considerados referenciales, porque el número de casos en la muestra para este nivel de desagregación no es suficiente.

1/ Incluye los 43 distritos de la provincia de Lima.

2/ Incluye: Arequipa, Chiclayo, Chimbote, Ica, Piura, Trujillo y Tumbes.

Fuente: INEI - Encuesta Nacional de Hogares dirigida a la Población Venezolana, 2024.

CUADRO N° II.2.1
CIUDADES DE ESTUDIO: POBLACIÓN VENEZOLANA DE 5 AÑOS A MÁS DE EDAD QUE HA EXPERIMENTADO DISCRIMINACIÓN EN LOS ÚLTIMOS 12 MESES, SEGÚN ÁMBITO GEOGRÁFICO, 2024
(Porcentaje)

Ámbito geográfico	ENAHO PV			
	Estimación	Int. Conf. 95%		C.V.
		Inferior	Superior	
Total	23,7	22,3	25,2	3,2
Ámbito Geográfico				
Lima Metropolitana 1/ y Prov. Const. del Callao	23,3	21,5	25,0	3,8
Resto de Ciudades 2/	26,3	24,1	28,5	4,2

Nota: Los resultados con coeficiente de variación (C.V.) mayor al 15%, deben ser considerados referenciales, porque el número de casos en la muestra para este nivel de desagregación no es suficiente.

1/ Incluye los 43 distritos de la provincia de Lima.

2/ Incluye Arequipa, Chiclayo, Chimbote, Ica, Piura, Trujillo y Tumbes.

Fuente: INEI - Encuesta Nacional de Hogares dirigida a la Población Venezolana, 2024.

CUADRO N° II.2.2

CIUDADES DE ESTUDIO: POBLACIÓN VENEZOLANA DE 5 AÑOS A MÁS DE EDAD QUE HA EXPERIMENTADO DISCRIMINACIÓN EN LOS ÚLTIMOS 12 MESES, SEGÚN CARACTERÍSTICAS SOCIODEMOGRÁFICAS, 2024

(Porcentaje)

Características Sociodemográficas	ENAHO PV			
	Estimación	Int. Conf. 95%		C.V.
		Inferior	Superior	
Total	**23,7**	**22,3**	**25,2**	**3,2**
Sexo				
Hombre	22,9	21,0	24,7	4,0
Mujer	24,6	22,8	26,4	3,7
Grupos de edad				
Primera Infancia (5 años)	11,9	3,6	20,2	35,3
Niñez (6 - 11 años)	17,1	14,3	19,9	8,3
Adolescencia (12 - 17 años)	23,0	18,9	27,0	8,9
Jóvenes (18 - 29 años)	26,6	24,1	29,2	4,9
Adultos/as jóvenes (30 - 44 años)	26,1	23,8	28,4	4,5
Adulto/as (45 - 59 años)	24,5	20,9	28,2	7,5
Adulto/as mayores (60 y más años)	9,2	5,1	13,3	22,4
Nivel educativo				
Primaria 1/	18,3	16,1	20,5	6,1
Secundaria 2/	24,4	22,4	26,3	4,1
Superior 3/	27,5	24,9	30,1	4,8

Nota: Los resultados con coeficiente de variación (C.V.) mayor al 15%, deben ser considerados referenciales, porque el número de casos en la muestra para este nivel de desagregación no es suficiente.

Se considera el nivel educativo más alto alcanzado entre el último aprobado en Venezuela y el último aprobado en el Perú.

1/ Incluye a los que tienen educación inicial, educación básica especial y a los que no tienen nivel de educación.

2/ Incluye educación media diversificada.

3/ Incluye técnico, universitario y maestría/doctorado.

Fuente: INEI - Encuesta Nacional de Hogares dirigida a la Población Venezolana, 2024.

CUADRO N° II.2.3
CIUDADES DE ESTUDIO: POBLACIÓN VENEZOLANA DE 5 AÑOS A MÁS DE EDAD QUE HA EXPERIMENTADO DISCRIMINACIÓN EN LOS ÚLTIMOS 12 MESES, SEGÚN MOTIVOS DE DISCRIMINACIÓN Y ÁMBITO GEOGRÁFICO, 2024
(Porcentaje)

Ámbito geográfico / Motivos de discriminación	ENAHO PV			
	Estimación	Int. Conf. 95%		C.V.
		Inferior	Superior	
Total				
Género y orientación sexual	3,3	2,3	4,4	15,8
Condición Migratoria (no tiene papeles, irregular)	5,5	4,1	6,9	12,6
Nacionalidad	94,3	93,0	95,6	0,7
Raza y forma de hablar	15,1	12,8	17,4	7,9
Otro 3/	5,2	3,8	6,5	13,0
Ámbito Geográfico				
Lima Metropolitana 1/ y Prov. Const. del Callao				
Género y orientación sexual	3,3	2,1	4,5	18,5
Condición Migratoria (no tiene papeles, irregular)	5,8	4,2	7,5	14,3
Nacionalidad	94,2	92,7	95,8	0,8
Raza y forma de hablar	15,1	12,3	17,8	9,2
Otro 3/	5,5	3,9	7,0	14,8
Resto de Ciudades 2/				
Género y orientación sexual	3,3	1,8	4,8	22,5
Condición Migratoria (no tiene papeles, irregular)	4,0	2,6	5,4	17,5
Nacionalidad	94,7	93,2	96,2	0,8
Raza y forma de hablar	15,2	11,8	18,5	11,4
Otro 3/	3,8	2,5	5,1	17,7

Nota: Los resultados con coeficiente de variación (C.V.) mayor al 15%, deben ser considerados referenciales, porque el número de casos en la muestra para este nivel de desagregación no es suficiente.

1/ Incluye los 43 distritos de la provincia de Lima.

2/ Incluye Arequipa, Chiclayo, Chimbote, Ica, Piura, Trujillo y Tumbes.

3/ Incluye condición socieconómica.

Fuente: INEI - Encuesta Nacional de Hogares dirigida a la Población Venezolana, 2024.

CUADRO N° II.2.4
CIUDADES DE ESTUDIO: POBLACIÓN VENEZOLANA DE 5 A+A1:F11ÑOS A MÁS DE EDAD QUE HA EXPERIMENTADO DISCRIMINACIÓN EN LOS ÚLTIMOS 12 MESES, SEGÚN LUGARES EN DONDE SE SINTIÓ DISCRIMINADO Y ÁMBITO GEOGRÁFICO, 2024
(Porcentaje)

Ámbito geográfico / Lugar en donde se sintió discriminado	ENAHO PV			
	Estima-ción	Int. Conf. 95%		C.V.
		Inferior	Superior	
Total				
En su centro de trabajo	35,9	33,0	38,8	4,1
En la Institución Educativa	20,2	17,8	22,6	6,0
En el establecimiento de Salud	5,8	4,3	7,4	13,2
En la calle/lugares públicos	57,7	54,5	60,8	2,8
En el transporte público (bus, colectivo, Metro de Lima, Corredor azul, Metropolitano, etc.)	13,4	11,3	15,5	8,0
En las oficinas de Migración o de Cancillería	0,6	0,1	1,1	39,2
En la comunidad/barrio	12,0	9,6	14,3	10,0
Otro lugar 3/	1,7	0,9	2,4	23,4
Ámbito Geográfico				
Lima Metropolitana 1/ y Prov. Const. del Callao				
En su centro de trabajo	35,8	32,4	39,2	4,8
En la Institución Educativa	19,0	16,2	21,8	7,5
En el establecimiento de Salud	5,9	4,1	7,8	15,5
En la calle/lugares públicos	57,6	53,8	61,3	3,3
En el transporte público (bus, colectivo, Metro de Lima, Corredor azul, Metropolitano, etc.)	14,0	11,5	16,4	9,0
En las oficinas de Migración o de Cancillería	0,6	0,0	1,1	51,1
En la comunidad/barrio	12,3	9,5	15,2	11,5
Otro lugar 3/	1,7	0,8	2,6	27,5
Resto de Ciudades 2/				
En su centro de trabajo	36,6	32,9	40,3	5,1
En la Institución Educativa	25,8	22,7	28,8	6,0
En el establecimiento de Salud	5,4	3,9	6,9	14,2
En la calle/lugares públicos	58,1	54,2	62,0	3,4
En el transporte público (bus, colectivo, Metro de Lima, Corredor azul, Metropolitano, etc.)	11,0	7,7	14,2	15,0
En las oficinas de Migración o de Cancillería	0,9	0,3	1,5	34,5
En la comunidad/barrio	10,3	7,7	12,9	12,8
Otro lugar 3/	1,5	0,8	2,2	24,4

Nota: Los resultados con coeficiente de variación (C.V.) mayor al 15%, deben ser considerados referenciales, porque el número de casos en la muestra para este nivel de desagregación no es suficiente.

1/ Incluye los 43 distritos de la provincia de Lima.

2/ Incluye Arequipa, Chiclayo, Chimbote, Ica, Piura, Trujillo y Tumbes.

3/ Incluye Redes sociales, internet

Fuente: INEI - Encuesta Nacional de Hogares dirigida a la Población Venezolana, 2024.

CUADRO N° II.3.1
CIUDADES DE ESTUDIO: POBLACIÓN VENEZOLANA DE 18 AÑOS A MÁS DE EDAD QUE SE SIENTE SEGURO EN SU ZONA O BARRIO DE NOCHE, SEGÚN ÁMBITO GEOGRÁFICO, 2024
(Distribución porcentual)

Ámbito geográfico / Se siente seguro en su zona o barrio de noche	ENAHO PV			
	Estimación	Int. Conf. 95%		C.V.
		Inferior	Superior	
Total	**100,0**			
Muy inseguro/a	15,4	13,8	17,0	5,2
Un poco seguro/a	40,7	38,6	42,8	2,6
Bastante seguro/a	26,1	24,1	28,1	3,9
Muy seguro/a	17,0	15,1	18,8	5,5
No sabe / Prefiere no responder	0,8	0,6	1,1	15,1
Ámbito Geográfico				
Lima Metropolitana 1/ y Prov. Const. del Callao	**100,0**			
Muy inseguro/a	15,7	13,8	17,5	6,0
Un poco seguro/a	41,3	38,9	43,7	3,0
Bastante seguro/a	27,5	25,1	29,8	4,3
Muy seguro/a	14,9	12,8	17,0	7,2
No sabe / Prefiere no responder	0,6	0,4	0,9	21,8
Resto de Ciudades 2/	**100,0**			
Muy inseguro/a	13,8	12,1	15,6	6,4
Un poco seguro/a	37,4	34,6	40,1	3,7
Bastante seguro/a	18,6	16,5	20,7	5,8
Muy seguro/a	28,0	25,3	30,8	5,1
No sabe / Prefiere no responder	2,2	1,4	2,9	18,1

Nota: Los resultados con coeficiente de variación (C.V.) mayor al 15%, deben ser considerados referenciales, porque el número de casos en la muestra para este nivel de desagregación no es suficiente.

1/ Incluye los 43 distritos de la provincia de Lima.

2/ Incluye: Arequipa, Chiclayo, Chimbote, Ica, Piura, Trujillo y Tumbes.

Fuente: INEI - Encuesta Nacional de Hogares dirigida a la Población Venezolana, 2024.

CUADRO N° II.3.2
CIUDADES DE ESTUDIO: POBLACIÓN VENEZOLANA DE 18 AÑOS A MÁS DE EDAD QUE SE SIENTE SEGURO EN SU ZONA O BARRIO DE NOCHE, SEGÚN CARACTERÍSTICAS SOCIODEMOGRÁFICAS, 2024
(Porcentaje)

Características Sociodemográficas / Se siente seguro en su zona o barrio de noche	ENAHO PV			
	Estimación	Int. Conf. 95%		C.V.
		Inferior	Superior	
Total	**100,0**			
Muy inseguro/a	15,4	13,8	17,0	5,2
Un poco seguro/a	40,7	38,6	42,8	2,6
Bastante seguro/a	26,1	24,1	28,1	3,9
Muy seguro/a	17,0	15,1	18,8	5,5
No sabe / Prefiere no responder	0,9	0,6	1,1	15,1
Sexo				
Hombre	**100,0**			
Muy inseguro/a	11,3	9,6	13,1	8,0
Un poco seguro/a	40,1	37,7	42,6	3,1
Bastante seguro/a	28,1	25,6	30,6	4,5
Muy seguro/a	19,6	17,5	21,8	5,6
No sabe / Prefiere no responder	0,8	0,4	1,1	22,1
Mujer	**100,0**			
Muy inseguro/a	18,9	16,9	21,0	5,5
Un poco seguro/a	41,2	38,7	43,7	3,1
Bastante seguro/a	24,3	22,0	26,6	4,8
Muy seguro/a	14,6	12,6	16,6	7,1
No sabe / Prefiere no responder	0,9	0,6	1,3	20,0
Ciclo de vida				
Jóvenes (18 - 29 años)	**100,0**			
Muy inseguro/a	16,6	14,3	18,9	7,0
Un poco seguro/a	42,5	39,5	45,5	3,6
Bastante seguro/a	25,6	22,9	28,4	5,5
Muy seguro/a	14,8	12,6	16,9	7,5
No sabe / Prefiere no responder	0,5	0,3	0,8	25,1
Adultos/as jóvenes (30 - 44 años)	**100,0**			
Muy inseguro/a	14,4	12,4	16,4	7,0
Un poco seguro/a	41,4	38,6	44,2	3,4
Bastante seguro/a	25,6	23,0	28,2	5,2
Muy seguro/a	17,8	15,4	20,2	6,8
No sabe / Prefiere no responder	0,8	0,4	1,2	24,1
Adulto/as (45 y más años)	**100,0**			
Muy inseguro/a	15,4	12,4	18,4	10,0
Un poco seguro/a	35,8	31,9	39,6	5,5
Bastante seguro/a	28,1	24,2	32,1	7,2
Muy seguro/a	19,2	16,0	22,4	8,5
No sabe / Prefiere no responder	1,5	0,7	2,3	26,4
Nivel educativo				
Primaria [1/]	**100,0**			
Muy inseguro/a	17,4	12,8	21,9	13,3
Un poco seguro/a	34,7	29,3	40,0	7,8
Bastante seguro/a	28,8	23,3	34,3	9,7
Muy seguro/a	17,7	13,6	21,8	11,8
No sabe / Prefiere no responder	1,5	0,5	2,4	32,1
Secundaria [2/]	**100,0**			
Muy inseguro/a	15,8	13,8	17,8	6,5
Un poco seguro/a	42,6	40,0	45,2	3,1
Bastante seguro/a	24,3	21,9	26,6	5,0
Muy seguro/a	16,5	14,3	18,8	7,0
No sabe / Prefiere no responder	0,8	0,5	1,1	20,2
Superior [3/]	**100,0**			
Muy inseguro/a	14,3	12,2	16,3	7,2
Un poco seguro/a	39,4	36,4	42,4	3,9
Bastante seguro/a	28,1	25,2	31,0	5,3
Muy seguro/a	17,4	14,9	19,9	7,3
No sabe / Prefiere no responder	0,8	0,4	1,3	27,3

Nota: Los resultados con coeficiente de variación (C.V.) mayor al 15%, deben ser considerados referenciales, porque el número de casos en la muestra para este nivel de desagregación no es suficiente.

1/ Incluye a los que tienen educación inicial, educación básica especial y a los que no tienen nivel de educación.

2/ Incluye educación media diversificada.

3/ Incluye técnico, universitario y maestría/doctorado.

Fuente: INEI - Encuesta Nacional de Hogares dirigida a la Población Venezolana, 2024.

CUADRO N° II.3.3
CIUDADES DE ESTUDIO: POBLACIÓN VENEZOLANA DE 18 AÑOS A MÁS DE EDAD QUE HA SUFRIDO AL MENOS ALGUNA SITUACIÓN DE ACOSO, SEGÚN ÁMBITO GEOGRÁFICO, 2024
(Porcentaje)

Ámbito geográfico	ENAHO PV			
	Estimación	Int. Conf. 95%		C.V.
		Inferior	Superior	
Total	**16,5**	**15,2**	**17,7**	**3,9**
Ámbito Geográfico				
Lima Metropolitana 1/ y Prov. Const. del Callao	15,8	14,4	17,3	4,6
Resto de Ciudades 2/	19,8	18,0	21,7	4,7

Nota: Los resultados con coeficiente de variación (C.V.) mayor al 15%, deben ser considerados referenciales, porque el número de casos en la muestra para este nivel de desagregación no es suficiente.

1/ Incluye los 43 distritos de la provincia de Lima.

2/ Incluye: Arequipa, Chiclayo, Chimbote, Ica, Piura, Trujillo y Tumbes.

Fuente: INEI - Encuesta Nacional de Hogares dirigida a la Población Venezolana, 2024.

CUADRO N° II.3.4
CIUDADES DE ESTUDIO:POBLACIÓN VENEZOLANA DE 18 AÑOS A MÁS DE EDAD QUE HA SUFRIDO AL MENOS ALGUNA SITUACIÓN DE ACOSO, SEGÚN CARACTERÍSTICAS SOCIODEMOGRÁFICAS, 2024
(Porcentaje)

Características Sociodemográficas	ENAHO PV			
	Estimación	Int. Conf. 95%		C.V.
		Inferior	Superior	
Total	**16,5**	**15,2**	**17,7**	**3,9**
Sexo				
Hombre	5,1	4,1	6,1	10,3
Mujer	26,4	24,3	28,4	4,0
Ciclo de vida				
Jóvenes (18 - 29 años)	20,8	18,5	23,1	5,6
Adultos/as jóvenes (30 - 44 años)	15,7	14,0	17,5	5,6
Adulto/as (45 y más años)	10,0	7,9	12,0	10,5
Nivel educativo				
Primaria 1/	10,0	6,8	13,2	16,1
Secundaria 2/	15,9	14,3	17,4	5,0
Superior 3/	18,6	16,6	20,6	5,5

Nota: Los resultados con coeficiente de variación (C.V.) mayor al 15%, deben ser considerados referenciales, porque el número de casos en la muestra para este nivel de desagregación no es suficiente.

1/ Incluye a los que tienen educación inicial, educación básica especial y a los que no tienen nivel de educación.

2/ Incluye educación media diversificada.

3/ Incluye técnico, universitario y maestría/doctorado.

Fuente: INEI - Encuesta Nacional de Hogares dirigida a la Población Venezolana, 2024.

CUADRO N° II.3.5
CIUDADES DE ESTUDIO: POBLACIÓN VENEZOLANA DE 18 AÑOS A MÁS DE EDAD QUE HA SUFRIDO SITUACIONES DE ACOSO, SEGÚN TIPO DE ACOSO Y ÁMBITO GEOGRÁFICO, 2024
(Distribución porcentual)

Ámbito geográfico / Tipo de acoso	ENAHO PV			
	Estimación	Int. Conf. 95%		C.V.
		Inferior	Superior	
Total				
Propuesta sexual no deseada o presión para tener una cita	5,9	5,1	6,6	6,5
Mensajes, correos electrónicos o llamadas no deseados de carácter sexual que le ofendieron	3,5	2,9	4,0	8,3
Mensajes sexualmente explícitos o fotos o videos suyos compartidos en Línea o con personas sin su consentimiento	1,3	0,9	1,6	13,5
Comentarios sexuales no deseados sobre su apareciencia física o su cuerpo	6,9	6,0	7,8	6,5
Gestos sexuales, silbidos y miradas lascivas no deseados o acercamiento inapropiado de alguien a usted	10,8	9,8	11,9	5,1
Exhibicionismo indecente de alguien ante usted	1,8	1,3	2,2	12,7
Recepción de regalos no deseados de carácter sexual como juguetes, productos o ropa interior	0,5	0,3	0,7	19,9
Ámbito Geográfico				
Lima Metropolitana 1/ y Prov. Const. del Callao				
Propuesta sexual no deseada o presión para tener una cita	5,5	4,7	6,4	7,8
Mensajes, correos electrónicos o llamadas no deseados de carácter sexual que le ofendieron	3,2	2,6	3,9	10,2
Mensajes sexualmente explícitos o fotos o videos suyos compartidos en Línea o con personas sin su consentimiento	1,1	0,8	1,5	16,7
Comentarios sexuales no deseados sobre su apareciencia física o su cuerpo	6,7	5,7	7,7	7,7
Gestos sexuales, silbidos y miradas lascivas no deseados o acercamiento inapropiado de alguien a usted	10,4	9,1	11,6	6,1
Exhibicionismo indecente de alguien ante usted	1,6	1,1	2,1	16,2
Recepción de regalos no deseados de carácter sexual como juguetes, productos o ropa interior	0,6	0,3	0,8	22,6
Resto de Ciudades 2/				
Propuesta sexual no deseada o presión para tener una cita	7,7	6,5	8,9	7,9
Mensajes, correos electrónicos o llamadas no deseados de carácter sexual que le ofendieron	4,8	3,9	5,7	9,8
Mensajes sexualmente explícitos o fotos o videos suyos compartidos en Línea o con personas sin su consentimiento	1,9	1,2	2,5	17,5
Comentarios sexuales no deseados sobre su apareciencia física o su cuerpo	8,0	6,7	9,3	8,3
Gestos sexuales, silbidos y miradas lascivas no deseados o acercamiento inapropiado de alguien a usted	13,4	11,7	15,0	6,2
Exhibicionismo indecente de alguien ante usted	2,9	2,1	3,7	13,8
Recepción de regalos no deseados de carácter sexual como juguetes, productos o ropa interior	0,5	0,2	0,7	25,5

Nota: Los resultados con coeficiente de variación (C.V.) mayor al 15%, deben ser considerados referenciales, porque el número de casos en la muestra para este nivel de desagregación no es suficiente.
1/ Incluye los 43 distritos de la provincia de Lima.
2/ Incluye Arequipa, Chiclayo, Chimbote, Ica, Piura, Trujillo y Tumbes.
Fuente: INEI - Encuesta Nacional de Hogares dirigida a la Población Venezolana, 2024.

CUADRO N° II.3.6
CIUDADES DE ESTUDIO: MUJERES VENEZOLANAS DE 18 AÑOS A MÁS DE EDAD QUE HAN SUFRIDO SITUACIONES DE ACOSO, SEGÚN TIPO DE ACOSO Y ÁMBITO GEOGRÁFICO, 2024
(Porcentaje)

Ámbito geográfico / Ha sufrido acoso sexual	ENAHO PV			
	Estimación	Int. Conf. 95%		C.V.
		Inferior	Superior	
Total				
Propuesta sexual no deseada o presión para tener una cita	9,0	7,8	10,3	7,0
Mensajes, correos electrónicos o llamadas no deseados de carácter sexual que le ofendieron	5,1	4,2	6,1	9,3
Mensajes sexualmente explícitos o fotos o videos suyos compartidos en Línea o con personas sin su consentimiento	2,1	1,5	2,7	14,8
Comentarios sexuales no deseados sobre su apareciencia física o su cuerpo	11,6	10,1	13,1	6,6
Gestos sexuales, silbidos y miradas lascivas no deseados o acercamiento inapropiado de alguien a usted	18,6	16,7	20,4	5,1
Exhibicionismo indecente de alguien ante usted	2,8	2,0	3,5	14,1
Recepción de regalos no deseados de carácter sexual como juguetes, productos o ropa interior	0,8	0,4	1,2	23,0
Ámbito Geográfico				
Lima Metropolitana 1/ y Prov. Const. del Callao				
Propuesta sexual no deseada o presión para tener una cita	8,6	7,2	10,0	8,5
Mensajes, correos electrónicos o llamadas no deseados de carácter sexual que le ofendieron	4,8	3,7	5,8	11,5
Mensajes sexualmente explícitos o fotos o videos suyos compartidos en Línea o con personas sin su consentimiento	1,9	1,3	2,6	17,8
Comentarios sexuales no deseados sobre su apareciencia física o su cuerpo	11,2	9,5	12,9	7,8
Gestos sexuales, silbidos y miradas lascivas no deseados o acercamiento inapropiado de alguien a usted	17,8	15,6	19,9	6,1
Exhibicionismo indecente de alguien ante usted	2,4	1,6	3,3	18,1
Recepción de regalos no deseados de carácter sexual como juguetes, productos o ropa interior	0,8	0,4	1,3	25,9
Resto de Ciudades 2/				
Propuesta sexual no deseada o presión para tener una cita	11,7	9,7	13,7	8,7
Mensajes, correos electrónicos o llamadas no deseados de carácter sexual que le ofendieron	7,4	5,8	8,9	10,6
Mensajes sexualmente explícitos o fotos o videos suyos compartidos en Línea o con personas sin su consentimiento	2,8	1,7	3,9	20,4
Comentarios sexuales no deseados sobre su apareciencia física o su cuerpo	13,7	11,5	16,0	8,3
Gestos sexuales, silbidos y miradas lascivas no deseados o acercamiento inapropiado de alguien a usted	23,1	20,4	25,9	6,1
Exhibicionismo indecente de alguien ante usted	4,6	3,3	6,0	14,9
Recepción de regalos no deseados de carácter sexual como juguetes, productos o ropa interior	0,6	0,3	1,0	28,9

Nota: Los resultados con coeficiente de variación (C.V.) mayor al 15%, deben ser considerados referenciales, porque el número de casos en la muestra para este nivel de desagregación no es suficiente.

1/ Incluye los 43 distritos de la provincia de Lima.

2/ Incluye: Arequipa, Chiclayo, Chimbote, Ica, Piura, Trujillo y Tumbes.

Fuente: INEI - Encuesta Nacional de Hogares dirigida a la Población Venezolana, 2024.

CUADRO N° II.3.7
CIUDADES DE ESTUDIO: POBLACIÓN VENEZOLANA DE 18 AÑOS A MÁS DE EDAD QUE CONOCE A ALGUNA MUJER QUE HAYA SIDO VÍCTIMA DE VIOLENCIA EN LOS ÚLTIMOS 12 MESES, SEGÚN ÁMBITO GEOGRÁFICO, 2024
(Porcentaje)

Ámbito geográfico	ENAHO PV			
	Estimación	Int. Conf. 95%		C.V.
		Inferior	Superior	
Total	**10,2**	**9,1**	**11,3**	**5,5**
Ámbito Geográfico				
Lima Metropolitana [1/] y Prov. Const. del Callao	9,9	8,6	11,1	6,6
Resto de Ciudades [2/]	11,8	10,2	13,3	6,6

Nota: Los resultados con coeficiente de variación (C.V.) mayor al 15%, deben ser considerados referenciales, porque el número de casos en la muestra para este nivel de desagregación no es suficiente.

1/ Incluye los 43 distritos de la provincia de Lima.

2/ Incluye: Arequipa, Chiclayo, Chimbote, Ica, Piura, Trujillo y Tumbes.

Fuente: INEI - Encuesta Nacional de Hogares dirigida a la Población Venezolana, 2024.

CUADRO N° II.3.8
CIUDADES DE ESTUDIO: POBLACIÓN VENEZOLANA DE 18 AÑOS A MÁS DE EDAD DE EDAD QUE CONOCE A ALGUNA MUJER QUE HAYA SIDO VÍCTIMA DE VIOLENCIA, SEGÚN TIPO DE VIOLENCIA Y ÁMBITO GEOGRÁFICO, 2024
(Porcentaje)

Ámbito geográfico / Tipo de violencia	ENAHO PV			
	Estimación	Int. Conf. 95%		C.V.
		Inferior	Superior	
Total				
Violencia física (golpes, empujones, patadas, etc.)	7,3	6,3	8,2	6,8
Violencia psicológica o verbal (gritos, insultos, etc.)	6,4	5,5	7,4	7,3
Violencia económica (control de sus ingresos, prohibido trabajar, etc.)	2,3	1,8	2,9	12,5
Violencia sexual (violación, tocamientos indebidos, etc.)	1,6	1,2	2,1	14,4
Ámbito Geográfico				
Lima Metropolitana 1/ y Prov. Const. del Callao				
Violencia física (golpes, empujones, patadas, etc.)	7,2	6,1	8,3	8,0
Violencia psicológica o verbal (gritos, insultos, etc.)	6,1	5,1	7,2	8,8
Violencia económica (control de sus ingresos, prohibido trabajar, etc.)	2,2	1,5	2,8	15,4
Violencia sexual (violación, tocamientos indebidos, etc.)	1,6	1,1	2,2	16,6
Resto de Ciudades 2/				
Violencia física (golpes, empujones, patadas, etc.)	7,7	6,5	8,9	8,0
Violencia psicológica o verbal (gritos, insultos, etc.)	8,0	6,8	9,3	8,1
Violencia económica (control de sus ingresos, prohibido trabajar, etc.)	3,2	2,4	4,0	13,1
Violencia sexual (violación, tocamientos indebidos, etc.)	1,6	1,0	2,1	18,2

Nota: Los resultados con coeficiente de variación (C.V.) mayor al 15%, deben ser considerados referenciales, porque el número de casos en la muestra para este nivel de desagregación no es suficiente.

1/ Incluye los 43 distritos de la provincia de Lima.

2/ Incluye: Arequipa, Chiclayo, Chimbote, Ica, Piura, Trujillo y Tumbes.

Fuente: INEI - Encuesta Nacional de Hogares dirigida a la Población Venezolana, 2024.

CUADRO N° II.3.9
CIUDADES DE ESTUDIO: POBLACIÓN VENEZOLANA DE 18 AÑOS A MÁS DE EDAD, SEGÚN LUGAR EN DONDE CREE QUE UNA MUJER DEBERÍA PEDIR AYUDA POR VIOLENCIA FÍSICA Y ÁMBITO GEOGRÁFICO, 2024
(Porcentaje)

Ámbito geográfico / Lugar donde una mujer debería pedir ayuda por violencia física	ENAHO PV			
	Estimación	Int. Conf. 95%		C.V.
		Inferior	Superior	
Total				
Instituciones de persecución de los delitos				
A la Comisaría	86,4	84,9	87,8	0,9
Al Juzgado/Fiscalía o a la Línea 105 MININTER	3,5	2,8	4,1	9,8
Al Serenazgo	11,4	9,9	12,8	6,6
Instituciones que brindan servicios públicos	16,9	15,3	18,6	5,0
Instituciones humanitarias	7,0	5,7	8,2	9,2
Otro o no sabe	8,1	6,8	9,3	7,9
Ámbito Geográfico				
Lima Metropolitana 1/ y Prov. Const. del Callao				
Instituciones de persecución de los delitos				
A la Comisaría	86,7	85,0	88,4	1,0
Al Juzgado/Fiscalía o a la Línea 105 MININTER	3,6	2,8	4,3	11,1
Al Serenazgo	12,3	10,6	14,0	7,1
Instituciones que brindan servicios públicos	16,0	14,1	17,9	6,0
Instituciones humanitarias		5,7	8,7	10,3
Otro o no sabe	8,0	6,6	9,4	9,1
Resto de Ciudades 2/				
Instituciones de persecución de los delitos				
A la Comisaría	84,4	82,1	86,6	1,4
Al Juzgado/Fiscalía o a la Línea 105 MININTER	3,0	2,2	3,8	13,3
Al Serenazgo	6,3	4,9	7,7	11,3
Instituciones que brindan servicios públicos	21,9	19,0	24,7	6,7
Instituciones humanitarias	5,7	4,2	7,2	13,4
Otro o no sabe	8,2	6,4	10,1	11,5

Nota: Los resultados con coeficiente de variación (C.V.) mayor al 15%, deben ser considerados referenciales, porque el número de casos en la muestra para este nivel de desagregación no es suficiente.

1/ Incluye los 43 distritos de la provincia de Lima.

2/ Incluye: Arequipa, Chiclayo, Chimbote, Ica, Piura, Trujillo y Tumbes.

Fuente: INEI - Encuesta Nacional de Hogares dirigida a la Población Venezolana, 2024.

CUADRO N° II.3.10
CIUDADES DE ESTUDIO: POBLACIÓN VENEZOLANA DE 18 AÑOS A MÁS DE EDAD, SEGÚN LUGAR EN DONDE CREE QUE UNA MUJER DEBERÍA PEDIR AYUDA POR VIOLENCIA PSICOLÓGICA Y ÁMBITO GEOGRÁFICO, 2024
(Porcentaje)

Ámbito geográfico / Lugar donde una mujer debería pedir ayuda por violencia psicológica	ENAHO PV			
	Estimación	Int. Conf. 95%		C.V.
		Inferior	Superior	
Total				
Instituciones de persecución de los delitos				
A la Comisaría	79,3	77,3	81,2	1,2
Al Juzgado/Fiscalía o a la Línea 105 MININTER	3,1	2,4	3,7	10,2
Al Serenazgo	10,7	9,3	12,1	6,8
Instituciones que brindan servicios públicos	19,1	17,4	20,8	4,6
Instituciones humanitarias - otras	6,9	5,6	8,1	9,1
Otro o no sabe	11,9	10,3	13,5	6,9
Ámbito Geográfico				
Lima Metropolitana 1/ y Prov. Const. del Callao				
Instituciones de persecución de los delitos				
A la Comisaría	79,7	77,5	81,9	1,4
Al Juzgado/Fiscalía o a la Línea 105 MININTER	3,1	2,4	3,9	11,5
Al Serenazgo	11,7	10,0	13,3	7,3
Instituciones que brindan servicios públicos	18,1	16,1	20,1	5,5
Instituciones humanitarias - otras	7,0	5,6	8,4	10,3
Otro o no sabe	11,9	10,1	13,8	8,0
Resto de Ciudades 2/				
Instituciones de persecución de los delitos				
A la Comisaría	76,9	74,4	79,4	1,7
Al Juzgado/Fiscalía o a la Línea 105 MININTER	2,5	1,8	3,3	14,3
Al Serenazgo	5,5	4,1	6,9	12,7
Instituciones que brindan servicios públicos	24,7	22,0	27,5	5,7
Instituciones humanitarias - otras	5,9	4,4	7,4	13,1
Otro o no sabe	11,5	9,4	13,6	9,3

Nota: Los resultados con coeficiente de variación (C.V.) mayor al 15%, deben ser considerados referenciales, porque el número de casos en la muestra para este nivel de desagregación no es suficiente.

1/ Incluye los 43 distritos de la provincia de Lima.

2/ Incluye: Arequipa, Chiclayo, Chimbote, Ica, Piura, Trujillo y Tumbes.

Fuente: INEI - Encuesta Nacional de Hogares dirigida a la Población Venezolana, 2024.

CUADRO N° II.3.11
CIUDADES DE ESTUDIO: POBLACIÓN VENEZOLANA DE 18 AÑOS A MÁS DE EDAD, SEGÚN LUGAR EN DONDE CREE QUE UNA MUJER DEBERÍA PEDIR AYUDA POR VIOLENCIA ECONÓMICA Y ÁMBITO GEOGRÁFICO, 2024
(Porcentaje)

Ámbito geográfico / Lugar donde una mujer debería pedir ayuda por violencia económica	ENAHO PV			
	Estimación	Int. Conf. 95%		C.V.
		Inferior	Superior	
Total				
Instituciones de persecución de los delitos				
A la Comisaría	77,7	75,7	79,6	1,3
Al Juzgado/Fiscalía o a la Línea 105 MININTER	3,6	2,9	4,3	9,7
Al Serenazgo	9,7	8,3	11,1	7,4
Instituciones que brindan servicios públicos	15,3	13,7	16,9	5,2
Instituciones humanitarias - otras	6,9	5,7	8,1	9,1
Otro o no sabe	15,1	13,4	16,8	5,8
Ámbito Geográfico				
Lima Metropolitana 1/ y Prov. Const. del Callao				
Instituciones de persecución de los delitos				
A la Comisaría	78,7	76,5	80,9	1,4
Al Juzgado/Fiscalía o a la Línea 105 MININTER	3,6	2,8	4,4	11,2
Al Serenazgo	10,6	9,0	12,3	7,9
Instituciones que brindan servicios públicos	15,0	13,2	16,8	6,2
Instituciones humanitarias - otras	7,0	5,6	8,4	10,5
Otro o no sabe	14,6	12,6	16,5	6,9
Resto de Ciudades 2/				
Instituciones de persecución de los delitos				
A la Comisaría	71,9	68,9	74,9	2,1
Al Juzgado/Fiscalía o a la Línea 105 MININTER	3,5	2,6	4,4	13,2
Al Serenazgo	4,7	3,4	6,0	13,9
Instituciones que brindan servicios públicos	16,9	14,9	19,0	6,2
Instituciones humanitarias - otras	6,3	4,8	7,9	12,7
Otro o no sabe	18,0	15,4	20,6	7,4

Nota: Los resultados con coeficiente de variación (C.V.) mayor al 15%, deben ser considerados referenciales, porque el número de casos en la muestra para este nivel de desagregación no es suficiente.

1/ Incluye los 43 distritos de la provincia de Lima.

2/ Incluye: Arequipa, Chiclayo, Chimbote, Ica, Piura, Trujillo y Tumbes.

Fuente: INEI - Encuesta Nacional de Hogares dirigida a la Población Venezolana, 2024.

CUADRO N° II.3.12
CIUDADES DE ESTUDIO: POBLACIÓN VENEZOLANA DE 18 AÑOS A MÁS DE EDAD, SEGÚN LUGAR EN DONDE CREE QUE UNA MUJER DEBERÍA PEDIR AYUDA POR VIOLENCIA SEXUAL Y ÁMBITO GEOGRÁFICO, 2024
(Porcentaje)

Ámbito geográfico / Lugar donde una mujer debería pedir ayuda por violencia sexual	ENAHO PV			
	Estimación	Int. Conf. 95%		C.V.
		Inferior	Superior	
Total				
Instituciones de persecución de los delitos				
A la Comisaría	85,3	83,7	86,9	0,9
Al Juzgado/Fiscalía o a la Línea 105 MININTER	4,0	3,3	4,7	9,0
Al Serenazgo	10,3	9,0	11,7	6,8
Instituciones que brindan servicios públicos	18,0	16,3	19,6	4,8
Instituciones humanitarias - otras	7,4	6,1	8,7	8,9
Otro o no sabe	8,9	7,5	10,3	7,9
Ámbito Geográfico				
Lima Metropolitana 1/ y Prov. Const. del Callao				
Instituciones de persecución de los delitos				
A la Comisaría	85,6	83,8	87,5	1,1
Al Juzgado/Fiscalía o a la Línea 105 MININTER	4,1	3,3	4,9	10,2
Al Serenazgo	11,3	9,6	12,9	7,3
Instituciones que brindan servicios públicos	17,1	15,1	19,0	5,8
Instituciones humanitarias - otras	7,6	6,1	9,2	10,1
Otro o no sabe	8,9	7,3	10,5	9,1
Resto de Ciudades 2/				
Instituciones de persecución de los delitos				
A la Comisaría	83,4	81,2	85,7	1,4
Al Juzgado/Fiscalía o a la Línea 105 MININTER	3,6	2,7	4,5	12,9
Al Serenazgo	5,2	3,9	6,6	12,9
Instituciones que brindan servicios públicos	22,9	19,9	25,8	6,6
Instituciones humanitarias - otras	6,1	4,6	7,7	12,9
Otro o no sabe	9,0	7,1	11,0	10,9

Nota: Los resultados con coeficiente de variación (C.V.) mayor al 15%, deben ser considerados referenciales, porque el número de casos en la muestra para este nivel de desagregación no es suficiente.

1/ Incluye los 43 distritos de la provincia de Lima.

2/ Incluye: Arequipa, Chiclayo, Chimbote, Ica, Piura, Trujillo y Tumbes.

Fuente: INEI - Encuesta Nacional de Hogares dirigida a la Población Venezolana, 2024.

CUADRO N° III.1

CIUDADES DE ESTUDIO: NIVEL EDUCATIVO ALCANZADO DE LA POBLACIÓN DE 15 AÑOS A MÁS DE EDAD, SEGÚN ÁMBITO GEOGRÁFICO, 2022 Y 2024

(Distribución porcentual)

Ámbito Geográfico / Nivel Educativo	ENPOVE 2022		ENAHO (ago.24 - nov.24)		ENAHO PV				Diferencia Porcentual ENAHOPV - ENAHO			Diferencia Porcentual ENAHOPV - ENPOVE 2022		
						Int. Conf. 95%								
	Estimación	C.V.	Estimación	C.V.	Estimación	Inferior	Superior	C.V.	Dif. %	P>t	Significancia	Dif. %	P>t	Significancia
Total	**100,0**		**100,0**		**100,0**									
Primaria 3/	9,5	5,6	13,1	4,8	8,4	7,5	9,3	5,6	-4,7	0,00	***	-1,1	0,11	
Secundaria 4/	46,6	2,1	48,6	2,6	55,4	53,7	57,2	1,6	6,8	0,00	***	8,8	0,00	***
Superior 5/	43,9	2,1	38,3	3,4	36,2	34,4	37,9	2,5	-2,1	0,19		-7,7	0,00	***
Ámbito Geográfico														
Lima Metropolitana 1/ y Prov.	**100,0**		**100,0**		**100,0**									
Primaria 3/	7,6	7,5	11,8	6,2	7,7	6,7	8,7	6,8	-4,1	0,00	***	0,1	0,96	
Secundaria 4/	47,5	2,4	50,5	3,0	55,4	53,4	57,5	1,9	4,9	0,01	***	7,9	0,00	***
Superior 5/	44,8	2,4	37,6	4,3	36,9	34,8	38,9	2,8	-0,7	0,70		-7,9	0,00	***
Resto de Ciudades 2/	**100,0**		**100,0**		**100,0**									
Primaria 3/	18,9	7,0	17,4	6,4	12,3	10,2	14,4	8,7	-5,1	0,00	***	-6,6	0,00	***
Secundaria 4/	41,9	3,4	42,2	3,3	55,4	52,9	58,0	2,4	13,2	0,00	***	13,5	0,00	***
Superior 5/	39,2	3,2	40,4	3,9	32,2	29,8	34,6	3,8	-8,2	0,00	***	-7,0	0,00	***

* Diferencia significativa (p < 0,10). ** Diferencia altamente significativa (p < 0,05). *** Diferencia muy altamente significativa (p < 0,01).

Notas: La ENAHO se ejecuta los doce (12) meses del año y sus resultados se publican anualmente. Para garantizar su comparabilidad con la ENAHOPV, se aplicó a la ENAHO los criterios siguientes: (i) usar la muestra de agosto a noviembre del 2024, (ii) considerar las mismas ciudades donde se aplicó la ENAHOPV, (iii) aplicar los mismos procesos de tratamiento de las variables monetarias y (iv) excluir los hogares con miembros del hogar nacidos en Venezuela para centrarse en hogares predominantemente peruanos.

ENPOVE 2022 (meses febrero y marzo), correspondiente a la muestra de viviendas de las 8 ciudades de estudio.

Los resultados con coeficiente de variación (C.V.) mayor al 15%, deben ser considerados referenciales, porque el número de casos en la muestra para este nivel de desagregación no es suficiente.

Se considera el nivel educativo más alto alcanzado entre el último aprobado en Venezuela y el último aprobado en el Perú.

1/ Incluye los 43 distritos de la provincia de Lima.

2/ Incluye Arequipa, Chiclayo, Chimbote, Ica, Piura, Trujillo y Tumbes.

3/ Incluye a los que tienen educación inicial, educación básica especial y a los que no tienen nivel de educación.

4/ Incluye educación media diversificada.

5/ Incluye técnico, universitario y maestría/doctorado.

Fuente: INEI - Encuesta dirigida a la Población Venezolana que Reside en el País, 2022.

INEI - Encuesta Nacional de Hogares, 2024

INEI - Encuesta Nacional de Hogares dirigida a la Población Venezolana, 2024.

CUADRO N° III.2

CIUDADES DE ESTUDIO: NIVEL EDUCATIVO ALCANZADO DE LA POBLACIÓN DE 15 AÑOS A MÁS DE EDAD, SEGÚN CARACTERÍSTICAS SOCIODEMOGRÁFICAS, 2022 Y 2024

(Distribución porcentual)

Características Sociodemográficas / Nivel Educativo	ENPOVE 2022		ENAHO (ago.24 - nov.24)		ENAHO PV				Diferencia Porcentual ENAHOPV - ENAHO			Diferencia Porcentual ENAHOPV - ENPOVE 2022		
						Int. Conf. 95%								
	Estimación	C.V.	Estimación	C.V.	Estimación	Inferior	Superior	C.V.	Dif. %	P>t	Significancia	Dif. %	P>t	Significancia
Total	**100,0**		**100,0**		**100,0**									
Primaria 1/	9,5	5,6	13,1	4,8	8,4	7,5	9,3	5,6	-4,7	0,00	***	-1,1	0,11	
Secundaria 2/	46,6	2,1	48,6	2,6	55,4	53,7	57,2	1,6	6,8	0,00	***	8,8	0,00	***
Superior 3/	43,9	2,1	38,3	3,4	36,2	34,4	37,9	2,5	-2,1	0,19		-7,7	0,00	***
Sexo														
Hombre	**100,0**		**100,0**		**100,0**									
Primaria 1/	10,3	6,8	10,1	7,4	9,7	8,3	11,0	7,1	-0,4	0,69		-0,6	0,52	
Secundaria 2/	50,7	2,4	51,9	3,1	58,3	56,0	60,6	2,0	6,4	0,00	***	7,6	0,00	***
Superior 3/	38,9	2,8	38,0	4,4	32,0	29,9	34,2	3,5	-6,0	0,00	***	-6,9	0,00	***
Mujer	**100,0**		**100,0**		**100,0**									
Primaria 1/	8,8	6,8	15,9	5,4	7,2	6,2	8,3	7,4	-8,7	0,00	***	-1,6	0,06	*
Secundaria 2/	42,7	2,6	45,6	2,9	52,9	50,8	55,1	2,1	7,3	0,00	***	10,2	0,00	***
Superior 3/	48,6	2,3	38,5	3,4	39,8	37,7	42,0	2,8	1,3	0,44		-8,8	0,00	***
Ciclo de Vida														
Adolescencia y jóvenes (12 - 29 años)	**100,0**		**100,0**		**100,0**									
Primaria 1/	8,1	9,2	2,6	20,9	6,7	5,4	7,9	9,6	-1,4	0,00	***	4,1	0,16	
Secundaria 2/	58,3	2,2	53,3	3,4	71,8	69,5	74,2	1,6	13,5	0,00	***	18,5	0,00	***
Superior 3/	33,6	3,4	44,1	4,0	21,5	19,3	23,7	5,3	-12,1	0,00	***	-22,6	0,00	***
Adultos/as jóvenes (30 - 44 años)	**100,0**		**100,0**		**100,0**									
Primaria 1/	7,4	8,8	8,2	11,4	6,3	5,1	7,5	9,7	-1,9	0,09	*	-1,1	0,21	
Secundaria 2/	34,4	3,9	48,5	4,1	42,8	40,2	45,4	3,1	-5,7	0,02	**	8,4	0,00	***
Superior 3/	58,2	2,3	43,3	4,7	50,9	48,2	53,6	2,7	7,6	0,00	***	-7,3	0,00	***
Adultos/as (45 - 59 años)	**100,0**		**100,0**		**100,0**									
Primaria 1/	15,2	9,2	16,4	9,2	12,9	10,4	15,4	9,8	-3,5	0,08	*	-2,3	0,21	
Secundaria 2/	45,1	4,5	50,3	3,9	50,8	46,6	55,0	4,2	0,5	0,87		5,7	0,05	**
Superior 3/	39,7	4,9	33,3	6,2	36,3	32,4	40,3	5,5	3,0	0,29		-3,4	0,23	
Adultos/as mayores (60 y más años)	**100,0**		**100,0**		**100,0**									
Primaria 1/	30,3	10,9	37,7	5,2	29,5	22,7	36,4	11,8	-8,2	0,04	**	-0,8	0,88	
Secundaria 2/	39,4	9,0	37,6	5,5	38,5	30,7	46,2	10,3	0,9	0,85		-0,9	0,86	
Superior 3/	30,3	10,9	24,7	7,8	32,0	24,5	39,5	12,0	7,3	0,09	*	1,7	0,74	

* Diferencia significativa (p < 0,10). ** Diferencia altamente significativa (p < 0,05). *** Diferencia muy altamente significativa (p < 0,01).

Notas: La ENAHO se ejecuta los doce (12) meses del año y sus resultados se publican anualmente. Para garantizar su comparabilidad con la ENAHOPV, se aplicó a la ENAHO los criterios siguientes: (i) usar la muestra de agosto a noviembre del 2024, (ii) considerar las mismas ciudades donde se aplicó la ENAHOPV, (iii) aplicar los mismos procesos de tratamiento de las variables monetarias y (iv) excluir los hogares con miembros del hogar nacidos en Venezuela para centrarse en hogares predominantemente peruanos.

ENPOVE 2022 (meses febrero y marzo), correspondiente a la muestra de viviendas de las 8 ciudades de estudio.

Los resultados con coeficiente de variación (C.V.) mayor al 15%, deben ser considerados referenciales, porque el número de casos en la muestra para este nivel de desagregación no es suficiente.

Se considera el nivel educativo más alto alcanzado entre el último aprobado en Venezuela y el último aprobado en el Perú.

1/ Incluye a los que tienen educación inicial, educación básica especial y a los que no tienen nivel de educación.

2/ Incluye educación media diversificada.

3/ Incluye técnico, universitario y maestría/doctorado.

Fuente: INEI - Encuesta dirigida a la Población Venezolana que Reside en el País, 2022.
INEI - Encuesta Nacional de Hogares, 2024
INEI - Encuesta Nacional de Hogares dirigida a la Población Venezolana, 2024.

CUADRO N° III.3

CIUDADES DE ESTUDIO: POBLACIÓN DE 15 AÑOS A MÁS DE EDAD, SEGÚN ÚLTIMO NIVEL EDUCATIVO QUE APROBÓ EN VENEZUELA Y ÁMBITO GEOGRÁFICO, 2022 Y 2024

(Distribución porcentual)

Ámbito Geográfico / Nivel Educativo en Venezuela	ENPOVE 2022		ENAHO PV				Diferencia Porcentual ENAHOPV - ENPOVE 2022		
	Estimación	C.V.	Estimación	Int. Conf. 95% Inferior	Int. Conf. 95% Superior	C.V.	Dif. %	P>t	Significancia
Total	**100,0**		**100,0**						
Educación Básica 3/	10,0	5,6	12,3	11,2	13,4	4,5	2,3	0,00	***
Educación Media Diversificada	44,5	2,3	52,0	50,3	53,8	1,7	7,5	0,00	***
Superior 4/	45,5	2,1	35,6	33,9	37,4	2,5	-9,9	0,00	***
Ámbito Geográfico									
Lima Metropolitana 1/ y Prov. Const. del Callao	**100,0**		**100,0**						
Educación Básica 3/	8,0	7,5	11,5	10,2	12,7	5,5	3,5	0,00	***
Educación Media Diversificada	45,5	2,6	52,2	50,2	54,3	2,0	6,7	0,00	***
Superior 4/	46,5	2,4	36,3	34,3	38,4	2,9	-10,2	0,00	***
Resto de Ciudades 2/	**100,0**		**100,0**						
Educación Básica 3/	19,8	6,9	17,0	14,8	19,3	6,8	-2,8	0,13	
Educación Media Diversificada	39,6	3,8	51,2	48,6	53,8	2,6	11,6	0,00	***
Superior 4/	40,7	3,2	31,8	29,4	34,1	3,8	-8,9	0,00	***

* Diferencia significativa (p < 0,10). ** Diferencia altamente significativa (p < 0,05). *** Diferencia muy altamente significativa (p < 0,01).

Nota: ENPOVE 2022 (meses febrero y marzo), correspondiente a la muestra de viviendas de las 8 ciudades de estudio.

Los resultados con coeficiente de variación (C.V.) mayor al 15%, deben ser considerados referenciales, porque el número de casos en la muestra para este nivel de desagregación no es suficiente.

1/ Incluye los 43 distritos de la provincia de Lima.

2/ Incluye Arequipa, Chiclayo, Chimbote, Ica, Piura, Trujillo y Tumbes.

3/ Incluye: Preescolar, Educación básica y/o a los que no tienen nivel de educación.

4/ Incluye: Técnico superior, Superior universitaria y Maestría/Doctorado.

Fuente: INEI - Encuesta dirigida a la Población Venezolana que Reside en el País, 2022.

INEI - Encuesta Nacional de Hogares, 2024

INEI - Encuesta Nacional de Hogares dirigida a la Población Venezolana, 2024.

CUADRO N° III.4

CIUDADES DE ESTUDIO: POBLACIÓN VENEZOLANA DE 15 AÑOS A MÁS DE EDAD, SEGÚN ÚLTIMO NIVEL EDUCATIVO QUE APROBÓ EN VENEZUELA Y CARACTERÍSTICAS SOCIODEMOGRÁFICAS, 2022 Y 2024

(Distribución porcentual)

Características Sociodemográficas / Nivel Educativo en Venezuela	ENPOVE 2022		ENAHO PV				Diferencia Porcentual ENAHOPV - ENPOVE 2022		
	Estimación	C.V.	Estimación	Int. Conf. 95% Inferior	Int. Conf. 95% Superior	C.V.	Dif. %	P>t	Significancia
Total	**100,0**		**100,0**						
Educación Básica 1/	10,0	5,6	12,3	11,2	13,4	4,5	2,3	0,00	***
Educación Media Diversificada	44,5	2,3	52,0	50,3	53,8	1,7	7,5	0,00	***
Superior 2/	45,5	2,1	35,6	33,9	37,4	2,5	-9,9	0,00	***
Sexo									
Hombre	**100,0**		**100,0**						
Educación Básica 1/	10,9	6,7	14,0	12,4	15,6	5,9	3,1	0,01	***
Educación Media Diversificada	48,6	2,6	54,5	52,2	56,9	2,2	5,9	0,00	***
Superior 2/	40,5	2,8	31,5	29,3	33,7	3,5	-9,0	0,00	***
Mujer	**100,0**		**100,0**						
Educación Básica 1/	9,1	6,8	10,9	9,6	12,2	5,9	1,8	0,05	**
Educación Media Diversificada	40,7	2,9	49,8	47,6	52,0	2,3	9,1	0,00	***
Superior 2/	50,2	2,3	39,3	37,1	41,4	2,8	-10,9	0,00	***
Ciclo de Vida									
Adolescencia y jóvenes (12 - 29 años)	**100,0**		**100,0**						
Educación Básica 1/	8,9	9,2	16,2	14,3	18,1	6,1	7,3	0,00	***
Educación Media Diversificada	54,7	2,5	63,5	61,0	66,0	2,0	8,8	0,00	***
Superior 2/	36,4	3,4	20,3	18,1	22,5	5,5	-16,1	0,00	***
Adultos/as jóvenes (30 - 44 años)	**100,0**		**100,0**						
Educación Básica 1/	7,4	8,8	6,4	5,2	7,6	9,6	-1,0	0,26	
Educación Media Diversificada	34,4	3,9	42,8	40,2	45,5	3,1	8,4	0,00	***
Superior 2/	58,2	2,3	50,8	48,1	53,4	2,7	-7,4	0,00	***
Adultos/as(45 - 59 años)	**100,0**		**100,0**						
Educación Básica 1/	15,4	9,3	13,1	10,6	15,7	9,8	-2,3	0,23	
Educación Media Diversificada	44,5	4,6	50,6	46,3	54,8	4,3	6,1	0,04	**
Superior 2/	40,1	4,9	36,3	32,4	40,3	5,5	-3,8	0,17	
Adultos/as mayores (60 y más años)	**100,0**		**100,0**						
Educación Básica 1/	32,5	10,9	29,5	22,7	36,4	11,8	-3,0	0,55	
Educación Media Diversificada	38,8	9,5	38,5	30,7	46,2	10,3	-0,3	0,96	
Superior 2/	28,7	11,3	32,0	24,4	39,5	12,0	3,3	0,52	

* Diferencia significativa (p < 0,10). ** Diferencia altamente significativa (p < 0,05). *** Diferencia muy altamente significativa (p < 0,01).

Nota: ENPOVE 2022 (meses febrero y marzo), correspondiente a la muestra de viviendas de las 8 ciudades de estudio.

Los resultados con coeficiente de variación (C.V.) mayor al 15%, deben ser considerados referenciales, porque el número de casos en la muestra para este nivel de desagregación no es suficiente.

1/ Incluye: Preescolar, Educación básica y/o a los que no tienen nivel de educación.

2/ Incluye: Técnico superior, Superior universitaria y Maestría/Doctorado.

Fuente: INEI - Encuesta dirigida a la Población Venezolana que Reside en el País, 2022.

INEI - Encuesta Nacional de Hogares dirigida a la Población Venezolana, 2024.

CUADRO N° III.5

CIUDADES DE ESTUDIO: TASA NETA DE ASISTENCIA ESCOLAR DE LA POBLACIÓN, SEGÚN ÁMBITO GEOGRÁFICO, 2022 Y 2024
(Porcentaje)

Ámbito Geográfico / Tasa Neta de Asistencia	ENPOVE 2022		ENAHO (ago.24 - nov.24)		ENAHO PV				Diferencia Porcentual ENAHOPV - ENAHO			Diferencia Porcentual ENAHOPV - ENPOVE 2022		
						Int. Conf. 95%								
	Estimación	C.V.	Estimación	C.V.	Estimación	Inferior	Superior	C.V.	Dif. %	P>t	Significancia	Dif. %	P>t	Significancia
Total														
Asistencia a Inicial	25,8	8,5	78,6	4,2	56,8	52,2	61,5	4,2	-21,8	0,00	***	31,0	0,00	***
Asistencia a Primaria	61,4	3,4	91,4	1,6	78,5	75,3	81,7	2,1	-12,9	0,00	***	17,1	0,00	***
Asistencia a Secundaria	43,2	6,0	84,9	2,3	63,8	59,1	68,5	3,7	-21,1	0,00	***	20,6	0,00	***
Ámbito Geográfico														
Lima Metropolitana 1/ y Prov. Const. del Callao														
Asistencia a Inicial	23,7	11,1	79,1	5,2	55,5	49,9	61,0	5,1	-23,6	0,00	***	31,8	0,00	***
Asistencia a Primaria	62,0	4,1	91,1	2,0	78,3	74,5	82,0	2,4	-12,8	0,00	***	16,3	0,00	***
Asistencia a Secundaria	43,1	7,1	85,5	2,8	64,3	58,7	69,8	4,4	-21,2	0,00	***	21,2	0,00	***
Resto de Ciudades 2/														
Asistencia a Inicial	34,2	8,7	76,8	6,2	63,5	57,5	69,5	4,8	-13,3	0,02	**	29,3	0,00	***
Asistencia a Primaria	58,8	4,2	92,6	1,7	79,7	75,9	83,5	2,4	-12,9	0,00	***	20,9	0,00	***
Asistencia a Secundaria	43,8	7,9	83,0	3,3	61,8	56,1	67,5	4,7	-21,2	0,00	***	18,0	0,00	***

* Diferencia significativa (p < 0,10). ** Diferencia altamente significativa (p < 0,05). *** Diferencia muy altamente significativa (p < 0,01).

Notas: La ENAHO se ejecuta los doce (12) meses del año y sus resultados se publican anualmente. Para garantizar su comparabilidad con la ENAHOPV, se aplicó a la ENAHO los criterios siguientes: (i) usar la muestra de agosto a noviembre del 2024, (ii) considerar las mismas ciudades donde se aplicó la ENAHOPV, (iii) aplicar los mismos procesos de tratamiento de las variables monetarias y (iv) excluir los hogares con miembros del hogar nacidos en Venezuela para centrarse en hogares predominantemente peruanos.

ENPOVE 2022 (meses febrero y marzo), correspondiente a la muestra de viviendas de las 8 ciudades de estudio.

Los resultados con coeficiente de variación (C.V.) mayor al 15%, deben ser considerados referenciales, porque el número de casos en la muestra para este nivel de desagregación no es suficiente.

1/ Incluye los 43 distritos de la provincia de Lima.

2/ Incluye Arequipa, Chiclayo, Chimbote, Ica, Piura, Trujillo y Tumbes.

Fuente: INEI - Encuesta dirigida a la Población Venezolana que Reside en el País, 2022.

INEI - Encuesta Nacional de Hogares, 2024

INEI - Encuesta Nacional de Hogares dirigida a la Población Venezolana, 2024.

CUADRO N° III.6

CIUDADES DE ESTUDIO: TASA NETA DE ASISTENCIA ESCOLAR DE LA POBLACIÓN, SEGÚN CARACTERÍSTICAS SOCIODEMOGRÁFICAS, 2022 Y 2024
(Porcentaje)

Características Sociodemográficas / Tasa Neta de Asistencia	ENPOVE 2022		ENAHO (ago.24 - nov.24)		ENAHO PV				Diferencia Porcentual ENAHOPV - ENAHO			Diferencia Porcentual ENAHOPV - ENPOVE 2022		
						Int. Conf. 95%								
	Estimación	C.V.	Estimación	C.V.	Estimación	Inferior	Superior	C.V.	Dif. %	P>t	Significancia	Dif. %	P>t	Significancia
Total														
Asistencia a Inicial	25,8	8,5	78,6	4,2	56,8	52,2	61,5	4,2	-21,8	0,00	***	31,0	0,00	***
Asistencia a Primaria	61,4	3,4	91,4	1,6	78,5	75,3	81,7	2,1	-12,9	0,00	***	17,1	0,00	***
Asistencia a Secundaria	43,2	6,0	84,9	2,3	63,8	59,1	68,5	3,7	-21,1	0,00	***	20,6	0,00	***
Sexo														
Hombre														
Asistencia a Inicial	26,7	11,3	78,1	6,1	53,2	46,9	59,6	6,1	-24,9	0,00	***	26,5	0,00	***
Asistencia a Primaria	58,3	4,7	89,6	2,6	79,4	74,9	83,9	2,9	-10,2	0,00	***	21,1	0,00	***
Asistencia a Secundaria	43,2	8,1	85,9	3,1	60,6	54,3	66,9	5,3	-25,3	0,00	***	17,4	0,00	***
Mujer														
Asistencia a Inicial	24,7	12,2	79,0	6,2	61,0	54,6	67,4	5,4	-18,0	0,00	***	36,3	0,00	***
Asistencia a Primaria	64,8	4,2	93,2	1,9	77,6	73,0	82,2	3,0	-15,6	0,00	***	12,8	0,00	***
Asistencia a Secundaria	43,2	8,0	83,8	3,3	67,2	60,7	73,6	4,9	-16,6	0,00	***	24,0	0,00	***

* Diferencia significativa (p < 0,10). ** Diferencia altamente significativa (p < 0,05). *** Diferencia muy altamente significativa (p < 0,01).

Notas: La ENAHO se ejecuta los doce (12) meses del año y sus resultados se publican anualmente. Para garantizar su comparabilidad con la ENAHOPV, se aplicó a la ENAHO los criterios siguientes: (i) usar la muestra de agosto a noviembre del 2024, (ii) considerar las mismas ciudades donde se aplicó la ENAHOPV, (iii) aplicar los mismos procesos de tratamiento de las variables monetarias y (iv) excluir los hogares con miembros del hogar nacidos en Venezuela para centrarse en hogares predominantemente peruanos.

ENPOVE 2022 (meses febrero y marzo), correspondiente a la muestra de viviendas de las 8 ciudades de estudio.

Los resultados con coeficiente de variación (C.V.) mayor al 15%, deben ser considerados referenciales, porque el número de casos en la muestra para este nivel de desagregación no es suficiente.

Fuente: INEI - Encuesta dirigida a la Población Venezolana que Reside en el País, 2022.
INEI - Encuesta Nacional de Hogares, 2024
INEI - Encuesta Nacional de Hogares dirigida a la Población Venezolana, 2024.

CUADRO N° III.7

CIUDADES DE ESTUDIO: POBLACIÓN DE 3 A 24 AÑOS DE EDAD, SEGÚN RAZÓN POR LA QUE NO ASISTE A ALGÚN CENTRO O PROGRAMA DE EDUCACIÓN BÁSICA O SUPERIOR Y ÁMBITO GEOGRÁFICO, 2024

(Distribución porcentual)

Ámbito Geográfico / Razón de no matrícula	ENAHO (ago.24 - nov.24)		ENAHO PV				Diferencia Porcentual ENAHOPV - ENAHO		
				Int. Conf. 95%					
	Estimación	C.V.	Estimación	Inferior	Superior	C.V.	Dif. %	P>t	Significancia
Total	**100,0**		**100,0**						
Problemas económicos	35,3	9,3	31,4	27,7	35,1	6,0	-3,9	0,30	
Estoy trabajando	44,7	7,8	38,9	35,3	42,4	4,7	-5,8	0,14	
Otras 3/	20,0	12,4	29,8	26,2	33,3	6,1	9,8	0,00	***
Ámbito Geográfico									
Lima Metropolitana 1/ y Prov. Const. del Callao	**100,0**		**100,0**						
Problemas económicos	35,1	11,0	30,0	25,7	34,3	7,3	-5,1	0,25	
Estoy trabajando	45,4	9,1	40,3	36,0	44,5	5,3	-5,1	0,27	
Otras 3/	19,5	15,0	29,7	25,5	33,9	7,2	10,2	0,01	***
Resto de Ciudades 2/	**100,0**		**100,0**						
Problemas económicos	36,0	14,5	38,1	33,2	43,1	6,6	2,1	0,72	
Estoy trabajando	41,7	12,6	31,8	27,4	36,2	7,1	-9,9	0,08	*
Otras 3/	22,3	18,5	30,1	26,1	34,1	6,8	7,8	0,09	*

* Diferencia significativa (p < 0,10). ** Diferencia altamente significativa (p < 0,05). *** Diferencia muy altamente significativa (p < 0,01).

Notas: La ENAHO se ejecuta los doce (12) meses del año y sus resultados se publican anualmente. Para garantizar su comparabilidad con la ENAHOPV, se aplicó a la ENAHO los criterios siguientes: (i) usar la muestra de agosto a noviembre del 2024, (ii) considerar las mismas ciudades donde se aplicó la ENAHOPV, (iii) aplicar los mismos procesos de tratamiento de las variables monetarias y (iv) excluir los hogares con miembros del hogar nacidos en Venezuela para centrarse en hogares predominantemente peruanos.

Los resultados con coeficiente de variación (C.V.) mayor al 15%, deben ser considerados referenciales, porque el número de casos en la muestra para este nivel de desagregación no es suficiente.

1/ Incluye los 43 distritos de la provincia de Lima.

2/ Incluye Arequipa, Chiclayo, Chimbote, Ica, Piura, Trujillo y Tumbes.

3/ Incluye: Problemas familiares, asiste a un centro de Educación Técnico-Productivo, no me interesa/no me gusta el estudio, se dedica a los quehaceres del hogar, sin señal/equipo tecnológico/internet/electricidad u otra razón.

Fuente: INEI - Encuesta Nacional de Hogares, 2024

INEI - Encuesta Nacional de Hogares dirigida a la Población Venezolana, 2024.

CUADRO N° III.8

CIUDADES DE ESTUDIO: POBLACIÓN DE 3 A 24 AÑOS DE EDAD, SEGÚN RAZÓN POR LA QUE NO ASISTE A ALGÚN CENTRO O PROGRAMA DE EDUCACIÓN BÁSICA O SUPERIOR Y CARACTERÍSTICAS SOCIODEMOGRÁFICAS, 2024

(Distribución porcentual)

Características Sociodemográficas / Razón de no matrícula	ENAHO (ago.24 - nov.24)		ENAHO PV				Diferencia Porcentual ENAHOPV - ENAHO		
				Int. Conf. 95%					
	Estimación	C.V.	Estimación	Inferior	Superior	C.V.	Dif. %	P>t	Significancia
Total	**100,0**		**100,0**						
Problemas económicos	35,3	9,3	31,4	27,7	35,1	6,0	-3,9	0,30	
Estoy trabajando	44,7	7,8	38,9	35,3	42,4	4,7	-5,8	0,14	
Otras 4/	20,0	12,4	29,8	26,2	33,3	6,1	9,8	0,00	***
Sexo									
Hombre	**100,0**		**100,0**						
Problemas económicos	29,1	14,0	29,4	24,7	34,1	8,2	0,3	0,94	
Estoy trabajando	54,1	8,5	46,4	41,3	51,5	5,6	-7,7	0,14	
Otras 4/	16,8	18,1	24,2	19,5	28,8	9,8	7,4	0,06	*
Mujer	**100,0**		**100,0**						
Problemas económicos	43,7	11,0	33,2	28,4	38,1	7,4	-10,5	0,06	*
Estoy trabajando	32,0	13,3	31,6	27,1	36,2	7,3	-0,4	0,94	
Otras 4/	24,3	17,1	35,1	30,2	40,1	7,2	10,8	0,03	**
Ciclo de Vida									
Primera Infancia, niñez y adolescencia (3 - 17 años)	**100,0**		**100,0**						
Problemas económicos	50,6	15,1	46,9	39,7	54,1	7,8	-3,7	0,66	
Estoy trabajando	9,2	56,7	5,2	2,6	7,8	25,6	-4,0	0,46	
Otras 4/	40,1	21,9	47,9	40,8	55,0	7,6	7,8	0,41	
Jóvenes (18 - 29 años)	**100,0**		**100,0**						
Problemas económicos	32,7	11,0	24,6	21,0	28,2	7,4	-8,1	0,04	**
Estoy trabajando	50,6	8,0	53,6	49,5	57,7	3,9	3,0	0,51	
Otras 4/	16,7	16,1	21,8	18,3	25,3	8,1	5,1	0,11	
Nivel Educativo alcanzado									
Primaria 1/	**100,0**		**100,0**						
Problemas económicos	44,4	25,4	44,1	36,9	51,2	8,2	-0,3	0,98	
Estoy trabajando	11,6	55,9	9,3	6,0	12,6	18,0	-2,3	0,73	
Otras 4/	44,0	19,5	46,6	39,3	54,0	8,0	2,6	0,78	
Secundaria 2/	**100,0**		**100,0**						
Problemas económicos	37,6	10,0	27,8	23,7	32,0	7,6	-9,8	0,02	**
Estoy trabajando	45,7	9,1	48,5	44,2	52,8	4,5	2,8	0,55	
Otras 4/	16,7	18,1	23,7	20,0	27,3	7,9	7,0	0,05	**
Superior 3/	**100,0**		**100,0**						
Problemas económicos	20,8	29,2	13,7	5,5	21,9	30,2	-7,1	0,34	
Estoy trabajando	62,8	11,3	68,9	57,0	80,8	8,8	6,1	0,51	
Otras 4/	16,4	36,6	17,4	8,5	26,3	26,0	1,0	0,89	

* Diferencia significativa (p < 0,10). ** Diferencia altamente significativa (p < 0,05). *** Diferencia muy altamente significativa (p < 0,01).

Notas: La ENAHO se ejecuta los doce (12) meses del año y sus resultados se publican anualmente. Para garantizar su comparabilidad con la ENAHOPV, se aplicó a la ENAHO los criterios siguientes: (i) usar la muestra de agosto a noviembre del 2024, (ii) considerar las mismas ciudades donde se aplicó la ENAHOPV, (iii) aplicar los mismos procesos de tratamiento de las variables monetarias y (iv) excluir los hogares con miembros del hogar nacidos en Venezuela para centrarse en hogares predominantemente peruanos.

Los resultados con coeficiente de variación (C.V.) mayor al 15%, deben ser considerados referenciales, porque el número de casos en la muestra para este nivel de desagregación no es suficiente.

Se considera el nivel educativo más alto alcanzado entre el último aprobado en Venezuela y el último aprobado en el Perú.

1/ Incluye a los que tienen educación inicial, educación básica especial y a los que no tienen nivel de educación.

2/ Incluye educación media diversificada.

3/ Incluye técnico, universitario y maestría/doctorado.

4/ Incluye: Problemas familiares, asiste a un centro de Educación Técnico-Productivo, no me interesa/no me gusta el estudio, se dedica a los quehaceres del hogar, sin señal/equipo tecnológico/internet/electricidad u otra razón.

Fuente: INEI - Encuesta Nacional de Hogares, 2024

INEI - Encuesta Nacional de Hogares dirigida a la Población Venezolana, 2024.

CUADRO N° III.9

CIUDADES DE ESTUDIO: POBLACIÓN VENEZOLANA QUE CUENTA CON EL TÍTULO QUE ACREDITA SUS ESTUDIOS, SEGÚN ÁMBITO GEOGRÁFICO, 2022 Y 2024

(Porcentaje)

Ámbito Geográfico	ENPOVE 2022		ENAHO PV				Diferencia Porcentual ENAHOPV - ENPOVE 2022		
	Estimación	C.V.	Estimación	Int. Conf. 95% Inferior	Int. Conf. 95% Superior	C.V.	Dif. %	P>t	Significancia
Total	**91,7**	**1,4**	**90,5**	**88,5**	**92,5**	**1,1**	**-1,2**	**0,49**	
Ámbito Geográfico									
Lima Metropolitana 1/ y Prov. Const. del Callao	91,0	1,6	90,1	87,8	92,4	1,3	-0,9	0,64	
Resto de Ciudades 2/	95,2	1,1	93,2	90,9	95,5	1,2	-2,0	0,20	

* Diferencia significativa (p < 0,10). ** Diferencia altamente significativa (p < 0,05). *** Diferencia muy altamente significativa (p < 0,01).

Nota: ENPOVE 2022 (meses febrero y marzo), correspondiente a la muestra de viviendas de las 8 ciudades de estudio.

Los resultados con coeficiente de variación (C.V.) mayor al 15%, deben ser considerados referenciales, porque el número de casos en la muestra para este nivel de desagregación no es suficiente.

1/ Incluye los 43 distritos de la provincia de Lima.

2/ Incluye Arequipa, Chiclayo, Chimbote, Ica, Piura, Trujillo y Tumbes.

Fuente: INEI - Encuesta dirigida a la Población Venezolana que Reside en el País, 2022.

INEI - Encuesta Nacional de Hogares dirigida a la Población Venezolana, 2024.

CUADRO N° III.10

CIUDADES DE ESTUDIO: POBLACIÓN VENEZOLANA QUE CUENTA CON EL TÍTULO QUE ACREDITA SUS ESTUDIOS, SEGÚN CARACTERÍSTICAS SOCIODEMOGRÁFICAS, 2022 Y 2024

(Porcentaje)

Características Sociodemográficas	ENPOVE 2022		ENAHO PV				Diferencia Porcentual ENAHOPV - ENPOVE 2022		
	Estimación	C.V.	Estimación	Int. Conf. 95% Inferior	Int. Conf. 95% Superior	C.V.	Dif. %	P>t	Significancia
Total	**91,7**	**1,4**	**90,5**	**88,5**	**92,5**	**1,1**	**-1,2**	**0,49**	
Sexo									
Hombre	91,0	1,9	89,1	86,1	92,2	1,8	-1,9	0,42	
Mujer	92,0	1,6	91,4	89,0	93,9	1,4	-0,6	0,75	
Ciclo de vida									
Jóvenes (18 - 29 años)	89,0	2,5	84,5	78,1	91,0	3,9	-4,5	0,26	
Adultos/as jóvenes (30 - 44 años)	92,2	1,6	90,8	88,3	93,2	1,4	-1,4	0,47	
Adultos/as(45 - 59 años)	92,4	2,7	93,3	89,8	96,9	1,9	0,9	0,76	
Adultos/as mayores (60 y más años)	96,2	3,9	94,0	86,8	101,1	3,8	-2,2	0,67	

* Diferencia significativa (p < 0,10). ** Diferencia altamente significativa (p < 0,05). *** Diferencia muy altamente significativa (p < 0,01).

Nota: ENPOVE 2022 (meses febrero y marzo), correspondiente a la muestra de viviendas de las 8 ciudades de estudio.

Los resultados con coeficiente de variación (C.V.) mayor al 15%, deben ser considerados referenciales, porque el número de casos en la muestra para este nivel de desagregación no es suficiente.

Fuente: INEI - Encuesta dirigida a la Población Venezolana que Reside en el País, 2022.

INEI - Encuesta Nacional de Hogares dirigida a la Población Venezolana, 2024.

CUADRO N° III.11

CIUDADES DE ESTUDIO: POBLACIÓN VENEZOLANA QUE HA HOMOLOGADO SU TÍTULO EN PERÚ, SEGÚN ÁMBITO GEOGRÁFICO, 2022 Y 2024

(Porcentaje)

Ámbito Geográfico	ENPOVE 2022		ENAHO PV				Diferencia Porcentual ENAHOPV - ENPOVE 2022		
				Int. Conf. 95%					
	Estimación	C.V.	Estimación	Inferior	Superior	C.V.	Dif. %	P>t	Significancia
Total	**8,3**	**13,0**	**7,8**	**6,0**	**9,7**	**12,1**	**-0,5**	**0,77**	
Ámbito Geográfico									
Lima Metropolitana 1/ y Prov. Const. del Callao	8,7	14,2	8,0	5,8	10,1	13,6	-0,7	0,64	
Resto de Ciudades 2/	5,9	27,7	7,2	4,2	10,1	20,9	1,3	0,58	

* Diferencia significativa (p < 0,10). ** Diferencia altamente significativa (p < 0,05). *** Diferencia muy altamente significativa (p < 0,01).

Nota: ENPOVE 2022 (meses febrero y marzo), correspondiente a la muestra de viviendas de las 8 ciudades de estudio.

Los resultados con coeficiente de variación (C.V.) mayor al 15%, deben ser considerados referenciales, porque el número de casos en la muestra para este nivel de desagregación no es suficiente.

1/ Incluye los 43 distritos de la provincia de Lima.

2/ Incluye Arequipa, Chiclayo, Chimbote, Ica, Piura, Trujillo y Tumbes.

Fuente: INEI - Encuesta dirigida a la Población Venezolana que Reside en el País, 2022.

INEI - Encuesta Nacional de Hogares dirigida a la Población Venezolana, 2024.

CUADRO N° III.12

CIUDADES DE ESTUDIO: POBLACIÓN DE 6 AÑOS A MÁS DE EDAD QUE HACE USO DE INTERNET, SEGÚN ÁMBITO GEOGRÁFICO, 2024

(Porcentaje)

Ámbito Geográfico	ENAHO (ago.24 - nov.24)		ENAHO PV				Diferencia Porcentual ENAHOPV - ENAHO		
				Int. Conf. 95%					
	Estimación	C.V.	Estimación	Inferior	Superior	C.V.	Dif. %	P>t	Significancia
Total	**88,3**	**0,7**	**92,3**	**91,3**	**93,4**	**0,6**	**4,0**	**0,00**	***
Ámbito Geográfico									
Lima Metropolitana 1/ y Prov. Const. del Callao	88,6	0,9	92,1	90,8	93,3	0,7	3,5	0,00	***
Resto de Ciudades 2/	87,4	0,9	93,7	92,3	95,0	0,8	6,3	0,00	***

* Diferencia significativa (p < 0,10). ** Diferencia altamente significativa (p < 0,05). *** Diferencia muy altamente significativa (p < 0,01).

Notas: La ENAHO se ejecuta los doce (12) meses del año y sus resultados se publican anualmente. Para garantizar su comparabilidad con la ENAHOPV, se aplicó a la ENAHO los criterios siguientes: (i) usar la muestra de agosto a noviembre del 2024, (ii) considerar las mismas ciudades donde se aplicó la ENAHOPV, (iii) aplicar los mismos procesos de tratamiento de las variables monetarias y (iv) excluir los hogares con miembros del hogar nacidos en Venezuela para centrarse en hogares predominantemente peruanos.

Los resultados con coeficiente de variación (C.V.) mayor al 15%, deben ser considerados referenciales, porque el número de casos en la muestra para este nivel de desagregación no es suficiente.

1/ Incluye los 43 distritos de la provincia de Lima.

2/ Incluye Arequipa, Chiclayo, Chimbote, Ica, Piura, Trujillo y Tumbes.

Fuente: INEI - Encuesta Nacional de Hogares, 2024

INEI - Encuesta Nacional de Hogares dirigida a la Población Venezolana, 2024.

CUADRO N° III.13

CIUDADES DE ESTUDIO: POBLACIÓN DE 6 AÑOS A MÁS DE EDAD QUE HACE USO DE INTERNET, SEGÚN CARACTERÍSTICAS SOCIODEMOGRÁFICAS, 2024

(Porcentaje)

Características Sociodemográficas	ENAHO (ago.24 - nov.24)		ENAHO PV				Diferencia Porcentual ENAHOPV - ENAHO		
				Int. Conf. 95%					
	Estimación	C.V.	Estimación	Inferior	Superior	C.V.	Dif. %	P>t	Significancia
Total	**88,3**	**0,7**	**92,3**	**91,3**	**93,4**	**0,6**	**4,0**	**0,00**	***
Sexo									
Hombre	88,8	0,9	91,5	90,0	92,9	0,8	2,7	0,02	**
Mujer	87,8	0,9	93,1	92,0	94,2	0,6	5,3	0,00	***
Ciclo de vida									
Niñez (6 - 11 años)	78,1	3,2	77,6	74,1	81,1	2,3	-0,5	0,88	
Adolescencia (12 - 17 años)	92,6	1,8	91,7	89,2	94,2	1,4	-0,9	0,68	
Jóvenes (18 - 29 años)	97,7	0,7	95,0	93,6	96,4	0,8	-2,7	0,01	***
Adultos/as jóvenes (30 - 44 años)	96,3	0,6	96,2	95,3	97,2	0,5	-0,1	0,88	
Adultos/as(45 - 59 años)	90,0	1,2	95,2	93,6	96,8	0,9	5,2	0,00	***
Adultos/as mayores (60 y más años)	61,3	3,3	86,2	80,8	91,7	3,2	24,9	0,00	***
Nivel Educativo									
Primaria 1/	67,3	2,9	82,5	79,9	85,0	1,6	15,2	0,00	***
Secundaria 2/	92,0	0,7	94,4	93,3	95,5	0,6	2,4	0,01	***
Superior 3/	98,0	0,3	97,4	96,5	98,3	0,5	-0,6	0,25	

* Diferencia significativa (p < 0,10). ** Diferencia altamente significativa (p < 0,05). *** Diferencia muy altamente significativa (p < 0,01).

Notas: La ENAHO se ejecuta los doce (12) meses del año y sus resultados se publican anualmente. Para garantizar su comparabilidad con la ENAHOPV, se aplicó a la ENAHO los criterios siguientes: (i) usar la muestra de agosto a noviembre del 2024, (ii) considerar las mismas ciudades donde se aplicó la ENAHOPV, (iii) aplicar los mismos procesos de tratamiento de las variables monetarias y (iv) excluir los hogares con miembros del hogar nacidos en Venezuela para centrarse en hogares predominantemente peruanos.

Los resultados con coeficiente de variación (C.V.) mayor al 15%, deben ser considerados referenciales, porque el número de casos en la muestra para este nivel de desagregación no es suficiente.

Se considera el nivel educativo más alto alcanzado entre el último aprobado en Venezuela y el último aprobado en el Perú.

1/ Incluye a los que tienen educación inicial, educación básica especial y a los que no tienen nivel de educación.

2/ Incluye educación media diversificada.

3/ Incluye técnico, universitario y maestría/doctorado.

Fuente: INEI - Encuesta Nacional de Hogares, 2024

INEI - Encuesta Nacional de Hogares dirigida a la Población Venezolana, 2024.

CUADRO N° III.14

CIUDADES DE ESTUDIO: POBLACIÓN DE 6 AÑOS A MÁS DE EDAD QUE HACE USO DE INTERNET, SEGÚN DISPOSITIVO CON EL QUE ACCEDIÓ A INTERNET Y ÁMBITO GEOGRÁFICO, 2024

(Porcentaje)

Ámbito Geográfico / Dispositivo con el que se accedió a internet	ENAHO (ago.24 - nov.24)		ENAHO PV				Diferencia Porcentual ENAHOPV - ENAHO		
				Int. Conf. 95%					
	Estimación	C.V.	Estimación	Inferior	Superior	C.V.	Dif. %	P>t	Significancia
Total									
Computadora/ Laptop/ Tablet	33,3	4,2	13,1	11,6	14,5	5,6	-20,2	0,00	***
Celular sin plan de datos	43,0	3,5	48,5	46,2	50,8	2,4	5,5	0,00	***
Celular con plan de datos	49,0	3,1	49,5	47,4	51,7	2,3	0,5	0,76	
Otro	13,5	7,9	1,2	0,9	1,5	13,5	-12,3	0,00	***
Ámbito Geográfico									
Lima Metropolitana 1/ y Prov. Const. del Callao									
Computadora/ Laptop/ Tablet	32,7	5,2	13,4	11,7	15,1	6,4	-19,3	0,00	***
Celular sin plan de datos	43,8	4,2	47,1	44,5	49,7	2,9	3,3	0,15	
Celular con plan de datos	48,1	3,9	51,2	48,6	53,7	2,5	3,1	0,19	
Otro	13,5	9,7	0,8	0,5	1,2	20,9	-12,7	0,00	***
Resto de Ciudades 2/									
Computadora/ Laptop/ Tablet	35,1	5,1	11,4	9,6	13,2	8,0	-23,7	0,00	***
Celular sin plan de datos	40,2	4,1	55,8	52,7	58,9	2,9	15,6	0,00	***
Celular con plan de datos	51,8	3,2	41,1	38,0	44,2	3,8	-10,7	0,00	***
Otro	13,7	12,2	3,1	2,3	4,0	14,0	-10,6	0,00	***

* Diferencia significativa (p < 0,10). ** Diferencia altamente significativa (p < 0,05). *** Diferencia muy altamente significativa (p < 0,01).

Notas: La ENAHO se ejecuta los doce (12) meses del año y sus resultados se publican anualmente. Para garantizar su comparabilidad con la ENAHOPV, se aplicó a la ENAHO los criterios siguientes: (i) usar la muestra de agosto a noviembre del 2024, (ii) considerar las mismas ciudades donde se aplicó la ENAHOPV, (iii) aplicar los mismos procesos de tratamiento de las variables monetarias y (iv) excluir los hogares con miembros del hogar nacidos en Venezuela para centrarse en hogares predominantemente peruanos.

Los resultados con coeficiente de variación (C.V.) mayor al 15%, deben ser considerados referenciales, porque el número de casos en la muestra para este nivel de desagregación no es suficiente.

1/ Incluye los 43 distritos de la provincia de Lima.

2/ Incluye Arequipa, Chiclayo, Chimbote, Ica, Piura, Trujillo y Tumbes.

Fuente: INEI - Encuesta Nacional de Hogares, 2024

INEI - Encuesta Nacional de Hogares dirigida a la Población Venezolana, 2024.

CUADRO N° III.15

CIUDADES DE ESTUDIO:POBLACIÓN DE 6 AÑOS A MÁS DE EDAD QUE HACE USO DE INTERNET, SEGÚN DISPOSITIVO CON EL QUE ACCEDIÓ A INTERNET Y CARACTERÍSTICAS SOCIODEMOGRÁFICAS, 2024

(Porcentaje)

Características Sociodemográficas / Dispositivo con el que se accedió a internet	ENAHO (ago.24 - nov.24)		ENAHO PV				Diferencia Porcentual ENAHOPV - ENAHO		
				Int. Conf. 95%					
	Estimación	C.V.	Estimación	Inferior	Superior	C.V.	Dif. %	P>t	Significancia
Total									
Computadora/ Laptop/ Tablet	33,3	4,2	13,1	11,6	14,5	5,6	-20,2	0,00	***
Celular sin plan de datos	43,0	3,5	48,5	46,2	50,8	2,4	5,5	0,00	***
Celular con plan de datos	49,0	3,1	49,5	47,4	51,7	2,3	0,5	0,76	
Otro	13,5	7,9	1,2	0,9	1,5	13,5	-12,3	0,00	***
Sexo									
Hombre									
Computadora/ Laptop/ Tablet	34,7	5,0	12,4	10,8	14,0	6,5	-22,3	0,00	***
Celular sin plan de datos	39,9	4,0	45,6	43,1	48,2	2,8	5,7	0,01	***
Celular con plan de datos	51,8	3,2	52,6	50,1	55,1	2,4	0,8	0,70	
Otro	13,3	9,1	1,2	0,8	1,6	17,5	-12,1	0,00	***
Mujer									
Computadora/ Laptop/ Tablet	31,9	4,5	13,7	11,9	15,4	6,5	-18,2	0,00	***
Celular sin plan de datos	45,8	3,7	51,1	48,4	53,7	2,6	5,3	0,02	**
Celular con plan de datos	46,3	3,7	46,8	44,2	49,3	2,8	0,5	0,81	
Otro	13,8	8,6	1,3	0,9	1,6	15,8	-12,5	0,00	***
Ciclo de Vida									
Niñez (6 - 11 años)									
Computadora/ Laptop/ Tablet	34,2	8,2	15,0	11,7	18,2	11,0	-19,2	0,00	***
Celular sin plan de datos	30,2	11,0	56,4	51,7	61,0	4,2	26,2	0,00	***
Celular con plan de datos	23,4	13,5	33,9	29,4	38,3	6,7	10,5	0,01	
Otro	38,7	9,2	3,6	2,2	5,0	19,7	-35,1	0,00	***
Adolescencia (12 - 17 años)									
Computadora/ Laptop/ Tablet	46,0	5,5	18,0	14,2	21,7	10,6	-28,0	0,00	***
Celular sin plan de datos	55,7	5,4	57,4	52,8	62,0	4,1	1,7	0,65	
Celular con plan de datos	20,7	11,9	36,6	31,9	41,3	6,5	15,9	0,00	
Otro	23,3	10,9	1,2	0,3	2,0	39,2	-22,1	0,00	***
Jóvenes (18 - 29 años)									
Computadora/ Laptop/ Tablet	46,3	4,9	12,3	10,2	14,5	8,9	-34,0	0,00	***
Celular sin plan de datos	47,2	4,8	51,4	48,3	54,6	3,1	4,2	0,13	
Celular con plan de datos	49,5	4,4	49,0	46,0	52,1	3,2	-0,5	0,85	
Otro	10,7	15,4	0,9	0,5	1,3	22,5	-9,8	0,00	***
Adultos/as jóvenes (30 - 44 años)									
Computadora/ Laptop/ Tablet	28,8	6,4	13,4	11,5	15,3	7,2	-15,4	0,00	
Celular sin plan de datos	41,4	5,2	42,6	39,8	45,5	3,4	1,2	0,64	
Celular con plan de datos	57,0	3,8	57,0	54,2	59,8	2,5	0,0	0,98	
Otro	8,6	12,9	0,8	0,4	1,2	23,5	-7,8	0,00	
Adulto/as (45 y más años)									
Computadora/ Laptop/ Tablet	20,9	7,6	8,9	6,6	11,1	12,9	-12,0	0,00	
Celular sin plan de datos	39,6	5,1	44,2	40,0	48,4	4,9	4,6	0,12	
Celular con plan de datos	58,5	3,4	54,7	50,4	58,9	4,0	-3,8	0,19	
Otro	10,0	10,6	0,8	0,3	1,3	30,9	-9,2	0,00	

Continúa.....

CUADRO N° III.15

CIUDADES DE ESTUDIO:POBLACIÓN DE 6 AÑOS A MÁS DE EDAD QUE HACE USO DE INTERNET, SEGÚN DISPOSITIVO CON EL QUE ACCEDIÓ A INTERNET Y CARACTERÍSTICAS SOCIODEMOGRÁFICAS, 2024

(Porcentaje)

Características Sociodemográficas / Dispositivo con el que se accedió a internet	ENAHO (ago.24 - nov.24)		ENAHO PV				Diferencia Porcentual ENAHOPV - ENAHO		
	Estimación	C.V.	Estimación	Int. Conf. 95% Inferior	Int. Conf. 95% Superior	C.V.	Dif. %	P>t	Significancia
Nivel Educativo alcanzado									
Primaria 1/									
Computadora/ Laptop/ Tablet	22,9	7,6	12,4	10,0	14,8	9,7	-10,5	0,00	***
Celular sin plan de datos	43,7	5,3	55,6	51,9	59,2	3,3	11,9	0,00	***
Celular con plan de datos	27,2	8,3	37,7	34,1	41,3	4,8	10,5	0,00	
Otro	25,9	9,0	2,3	1,5	3,1	17,9	-23,6	0,00	***
Secundaria 2/									
Computadora/ Laptop/ Tablet	18,0	6,0	7,8	6,5	9,1	8,8	-10,2	0,00	***
Celular sin plan de datos	56,1	3,1	52,2	49,5	54,9	2,6	-3,9	0,08	*
Celular con plan de datos	40,0	4,3	47,0	44,3	49,7	2,9	7,0	0,00	
Otro	8,8	11,7	1,0	0,6	1,4	22,9	-7,8	0,00	***
Superior 3/									
Computadora/ Laptop/ Tablet	57,4	3,2	21,7	18,9	24,5	6,5	-35,7	0,00	***
Celular sin plan de datos	26,1	6,7	37,7	34,6	40,8	4,2	11,6	0,00	***
Celular con plan de datos	70,8	2,4	62,0	59,0	65,0	2,5	-8,8	0,00	
Otro	13,6	11,7	0,7	0,4	1,1	22,8	-12,9	0,00	***

* Diferencia significativa (p < 0,10). ** Diferencia altamente significativa (p < 0,05). *** Diferencia muy altamente significativa (p < 0,01).

Notas: La ENAHO se ejecuta los doce (12) meses del año y sus resultados se publican anualmente. Para garantizar su comparabilidad con la ENAHOPV, se aplicó a la ENAHO los criterios siguientes: (i) usar la muestra de agosto a noviembre del 2024, (ii) considerar las mismas ciudades donde se aplicó la ENAHOPV, (iii) aplicar los mismos procesos de tratamiento de las variables monetarias y (iv) excluir los hogares con miembros del hogar nacidos en Venezuela para centrarse en hogares predominantemente peruanos.

Los resultados con coeficiente de variación (C.V.) mayor al 15%, deben ser considerados referenciales, porque el número de casos en la muestra para este nivel de desagregación no es suficiente.

Se considera el nivel educativo más alto alcanzado entre el último aprobado en Venezuela y el último aprobado en el Perú.

1/ Incluye a los que tienen educación inicial, educación básica especial y a los que no tienen nivel de educación.

2/ Incluye educación media diversificada.

3/ Incluye técnico, universitario y maestría/doctorado.

Fuente: INEI - Encuesta Nacional de Hogares, 2024

INEI - Encuesta Nacional de Hogares dirigida a la Población Venezolana, 2024.

CUADRO N° III.16

CIUDADES DE ESTUDIO: POBLACIÓN DE 6 AÑOS A MÁS DE EDAD, SEGÚN TIPO DE TELÉFONO CELULAR QUE USA Y ÁMBITO GEOGRÁFICO, 2024

(Porcentaje)

Ámbito Geográfico / Tipo de celular que usa	ENAHO (ago.24 - nov.24)		ENAHO PV				Diferencia Porcentual ENAHOPV - ENAHO		
				Int. Conf. 95%					
	Estimación	C.V.	Estimación	Inferior	Superior	C.V.	Dif. %	P>t	Significancia
Total									
Teléfono celular propio	80,4	0,7	78,4	77,1	79,6	0,8	-2,0	0,02	**
Teléfono celular de otra persona 3/	14,6	4,7	17,4	16,2	18,6	3,5	2,8	0,00	***
No utiliza	7,5	6,9	5,8	4,9	6,7	7,7	-1,7	0,01	***
Ámbito Geográfico									
Lima Metropolitana 1/ y Prov. Const. del Callao									
Teléfono celular propio	80,6	0,9	78,6	77,2	80,1	0,9	-2,0	0,06	*
Teléfono celular de otra persona 3/	12,6	6,0	17,3	15,9	18,7	4,1	4,7	0,00	***
No utiliza	8,2	8,0	5,7	4,6	6,7	9,1	-2,5	0,00	***
Resto de Ciudades 2/									
Teléfono celular propio	79,9	1,1	76,9	75,2	78,6	1,1	-3,0	0,02	**
Teléfono celular de otra persona 3/	21,2	6,8	18,1	16,7	19,5	4,0	-3,1	0,05	**
No utiliza	5,4	9,6	6,7	5,3	8,1	10,8	1,3	0,14	

* Diferencia significativa (p < 0,10). ** Diferencia altamente significativa (p < 0,05). *** Diferencia muy altamente significativa (p < 0,01).

Notas: La ENAHO se ejecuta los doce (12) meses del año y sus resultados se publican anualmente. Para garantizar su comparabilidad con la ENAHOPV, se aplicó a la ENAHO los criterios siguientes: (i) usar la muestra de agosto a noviembre del 2024, (ii) considerar las mismas ciudades donde se aplicó la ENAHOPV, (iii) aplicar los mismos procesos de tratamiento de las variables monetarias y (iv) excluir los hogares con miembros del hogar nacidos en Venezuela para centrarse en hogares predominantemente peruanos.

Los resultados con coeficiente de variación (C.V.) mayor al 15%, deben ser considerados referenciales, porque el número de casos en la muestra para este nivel de desagregación no es suficiente.

1/ Incluye los 43 distritos de la provincia de Lima.

2/ Incluye Arequipa, Chiclayo, Chimbote, Ica, Piura, Trujillo y Tumbes.

3/ Incluye: teléfono celular de un familiar o amigo/a, teléfono celular de su centro de trabajo, teléfono celular alquilado u otro.

Fuente: INEI - Encuesta Nacional de Hogares, 2024

INEI - Encuesta Nacional de Hogares dirigida a la Población Venezolana, 2024.

CUADRO N° III.17

CIUDADES DE ESTUDIO: POBLACIÓN DE 6 AÑOS A MÁS DE EDAD, SEGÚN TIPO DE TELÉFONO CELULAR QUE USA Y CARACTERÍSTICAS SOCIODEMOGRÁFICAS, 2024

(Porcentaje)

Características Sociodemográficas / Tipo de celular que usa	ENAHO (ago.24 - nov.24)		ENAHO PV				Diferencia Porcentual ENAHOPV - ENAHO		
				Int. Conf. 95%					
	Estima-ción	C.V.	Estima-ción	Inferior	Superior	C.V.	Dif. %	P>t	Signifi-cancia
Total									
Teléfono celular propio	80,4	0,7	78,4	77,1	79,6	0,8	-2,0	0,02	**
Teléfono celular de otra persona 4/	14,6	4,7	17,4	16,2	18,6	3,5	2,8	0,00	***
No utiliza	7,5	6,9	5,8	4,9	6,7	7,7	-1,7	0,01	***
Sexo									
Hombre									
Teléfono celular propio	80,5	1,1	77,2	75,5	79,0	1,2	-3,3	0,01	***
Teléfono celular de otra persona 4/	14,2	6,2	17,7	16,1	19,3	4,6	3,5	0,00	***
No utiliza	7,6	9,6	6,4	5,2	7,7	9,6	-1,2	0,22	
Mujer									
Teléfono celular propio	80,4	1,0	79,4	77,9	81,0	1,0	-1,0	0,39	
Teléfono celular de otra persona 4/	14,9	5,6	17,1	15,5	18,6	4,6	2,2	0,06	*
No utiliza	7,4	8,1	5,3	4,3	6,2	9,4	-2,1	0,01	***
Ciclo de Vida									
Niñez (6 - 11 años)									
Teléfono celular propio	10,8	15,2	11,4	9,2	13,5	9,8	0,6	0,79	
Teléfono celular de otra persona 4/	63,7	4,5	66,8	63,0	70,7	3,0	3,1	0,37	
No utiliza	26,0	10,4	22,8	19,3	26,3	7,8	-3,2	0,33	
Adolescencia (12 - 17 años)									
Teléfono celular propio	52,5	5,0	46,4	41,8	51,0	5,0	-6,1	0,08	*
Teléfono celular de otra persona 4/	41,4	6,4	46,7	42,0	51,4	5,1	5,3	0,14	
No utiliza	8,8	19,0	9,1	6,4	11,8	15,0	0,3	0,86	
Jóvenes (18 - 29 años)									
Teléfono celular propio	96,3	0,8	94,4	93,3	95,6	0,6	-1,9	0,05	**
Teléfono celular de otra persona 4/	4,9	14,7	5,0	3,9	6,1	11,4	0,1	0,92	
No utiliza	1,7	32,9	2,1	1,4	2,9	18,4	0,4	0,51	
Adultos/as jóvenes (30 - 44 años)									
Teléfono celular propio	96,3	0,6	96,9	96,2	97,7	0,4	0,6	0,33	
Teléfono celular de otra persona 4/	5,1	14,2	3,4	2,5	4,2	13,1	-1,7	0,04	**
No utiliza	2,4	19,5	1,6	1,0	2,1	19,0	-0,8	0,11	
Adulto/as (45 y más años)									
Teléfono celular propio	85,4	1,1	93,2	91,5	94,9	1,0	7,8	0,00	***
Teléfono celular de otra persona 4/	6,6	10,7	4,2	2,8	5,6	17,1	-2,4	0,02	**
No utiliza	9,8	8,2	3,7	2,4	5,0	18,2	-6,1	0,00	***
Nivel Educativo alcanzado									
Primaria 1/									
Teléfono celular propio	39,1	3,9	34,1	31,4	36,8	4,0	-5,0	0,01	***
Teléfono celular de otra persona 4/	38,7	4,7	49,6	46,3	53,0	3,4	10,9	0,00	***
No utiliza	23,7	7,0	17,5	14,8	20,2	7,7	-6,2	0,00	***
Secundaria 2/									
Teléfono celular propio	89,1	0,7	89,7	88,5	91,0	0,7	0,6	0,49	
Teléfono celular de otra persona 4/	9,2	8,0	9,1	7,8	10,3	7,1	-0,1	0,94	
No utiliza	4,0	12,5	2,8	2,1	3,5	12,4	-1,2	0,05	**
Superior 3/									
Teléfono celular propio	97,7	0,4	98,2	97,6	98,7	0,3	0,5	0,34	
Teléfono celular de otra persona 4/	5,0	11,0	3,0	2,2	3,8	13,4	-2,0	0,00	***
No utiliza	0,8	22,3	0,6	0,3	1,0	28,2	-0,2	0,37	

* Diferencia significativa (p < 0,10). ** Diferencia altamente significativa (p < 0,05). *** Diferencia muy altamente significativa (p < 0,01).

Notas: La ENAHO se ejecuta los doce (12) meses del año y sus resultados se publican anualmente. Para garantizar su comparabilidad con la ENAHOPV, se aplicó a la ENAHO los criterios siguientes: (i) usar la muestra de agosto a noviembre del 2024, (ii) considerar las mismas ciudades donde se aplicó la ENAHOPV, (iii) aplicar los mismos procesos de tratamiento de las variables monetarias y (iv) excluir los hogares con miembros del hogar nacidos en Venezuela para centrarse en hogares predominantemente peruanos.

Los resultados con coeficiente de variación (C.V.) mayor al 15%, deben ser considerados referenciales, porque el número de casos en la muestra para este nivel de desagregación no es suficiente.

Se considera el nivel educativo más alto alcanzado entre el último aprobado en Venezuela y el último aprobado en el Perú.

1/ Incluye a los que tienen educación inicial, educación básica especial y a los que no tienen nivel de educación.

2/ Incluye educación media diversificada.

3/ Incluye técnico, universitario y maestría/doctorado.

4/ Incluye: teléfoo celular de un familiar o amigo/a, teléfono celular de su centro de trabajo, teléfono celular alquilado u otro.

Fuente: INEI - Encuesta Nacional de Hogares, 2024

INEI - Encuesta Nacional de Hogares dirigida a la Población Venezolana, 2024.

CUADRO N° III.18

CIUDADES DE ESTUDIO: POBLACIÓN DE 14 AÑOS A MÁS DE EDAD QUE UTILIZÓ COMPUTADORA, LAPTOP, TABLET O SIMILAR, SEGÚN ÁMBITO GEOGRÁFICO, 2024

(Porcentaje)

Ámbito Geográfico	ENAHO (ago.24 - nov.24)		ENAHO PV				Diferencia Porcentual ENAHOPV - ENAHO		
				Int. Conf. 95%					
	Estimación	C.V.	Estimación	Inferior	Superior	C.V.	Dif. %	P>t	Significancia
Total	**35,6**	**3,9**	**19,7**	**18,1**	**21,4**	**4,2**	**-15,9**	**0,00**	***
Ámbito Geográfico									
Lima Metropolitana 1/ y Prov. Const. del Callao	35,0	4,9	19,7	17,8	21,5	4,9	-0,9	0,00	***
Resto de Ciudades 2/	37,5	4,5	20,1	17,8	22,4	5,9	-2,0	0,00	***

* Diferencia significativa (p < 0,10). ** Diferencia altamente significativa (p < 0,05). *** Diferencia muy altamente significativa (p < 0,01).

Notas: La ENAHO se ejecuta los doce (12) meses del año y sus resultados se publican anualmente. Para garantizar su comparabilidad con la ENAHOPV, se aplicó a la ENAHO los criterios siguientes: (i) usar la muestra de agosto a noviembre del 2024, (ii) considerar las mismas ciudades donde se aplicó la ENAHOPV, (iii) aplicar los mismos procesos de tratamiento de las variables monetarias y (iv) excluir los hogares con miembros del hogar nacidos en Venezuela para centrarse en hogares predominantemente peruanos.

Los resultados con coeficiente de variación (C.V.) mayor al 15%, deben ser considerados referenciales, porque el número de casos en la muestra para este nivel de desagregación no es suficiente.

1/ Incluye los 43 distritos de la provincia de Lima.

2/ Incluye Arequipa, Chiclayo, Chimbote, Ica, Piura, Trujillo y Tumbes.

Fuente: INEI - Encuesta Nacional de Hogares, 2024

INEI - Encuesta Nacional de Hogares dirigida a la Población Venezolana, 2024.

CUADRO N° III.19

CIUDADES DE ESTUDIO: POBLACIÓN DE 14 AÑOS A MÁS DE EDAD QUE UTILIZÓ COMPUTADORA, LAPTOP, TABLET O SIMILAR, SEGÚN CARACTERÍSTICAS SOCIODEMOGRÁFICAS, 2024

(Porcentaje)

Características Sociodemográficas	ENAHO (ago.24 - nov.24)		ENAHO PV				Diferencia Porcentual ENAHOPV - ENAHO		
	Estimación	C.V.	Estimación	Int. Conf. 95% Inferior	Int. Conf. 95% Superior	C.V.	Dif. %	P>t	Significancia
Total	**35,6**	**3,9**	**19,7**	**18,1**	**21,4**	**4,2**	**-15,9**	**0,00**	***
Sexo									
Hombre	37,3	4,7	19,2	17,3	21,1	5,1	-18,1	0,00	***
Mujer	33,9	4,1	20,2	18,3	22,1	4,9	-13,7	0,00	***
Ciclo de vida									
Adolescencia (12 - 17 años)	54,6	6,0	27,0	22,1	32,0	9,3	-27,6	0,00	
Jóvenes (18 - 29 años)	54,2	4,4	19,6	17,2	22,1	6,3	-34,6	0,00	***
Adultos/as jóvenes (30 - 44 años)	34,9	5,6	21,5	19,3	23,6	5,2	-13,4	0,00	***
Adultos/as(45 - 59 años)	23,9	7,7	14,5	11,6	17,4	10,2	-9,4	0,00	***
Adultos/as mayores (60 y más años)	13,1	11,3	8,0	3,0	13,1	31,8	-5,1	0,09	*
Nivel Educativo									
Primaria 1/	2,4	38,5	4,6	3,0	6,2	18,0	2,2	0,08	*
Secundaria 2/	21,3	5,8	14,3	12,6	16,0	5,9	-7,0	0,00	***
Superior 3/	65,8	2,6	32,0	29,0	34,9	4,7	-33,8	0,00	***

* Diferencia significativa (p < 0,10). ** Diferencia altamente significativa (p < 0,05). *** Diferencia muy altamente significativa (p < 0,01).

Notas: La ENAHO se ejecuta los doce (12) meses del año y sus resultados se publican anualmente. Para garantizar su comparabilidad con la ENAHOPV, se aplicó a la ENAHO los criterios siguientes: (i) usar la muestra de agosto a noviembre del 2024, (ii) considerar las mismas ciudades donde se aplicó la ENAHOPV, (iii) aplicar los mismos procesos de tratamiento de las variables monetarias y (iv) excluir los hogares con miembros del hogar nacidos en Venezuela para centrarse en hogares predominantemente peruanos.

Los resultados con coeficiente de variación (C.V.) mayor al 15%, deben ser considerados referenciales, porque el número de casos en la muestra para este nivel de desagregación no es suficiente.

Se considera el nivel educativo más alto alcanzado entre el último aprobado en Venezuela y el último aprobado en el Perú.

1/ Incluye a los que tienen educación inicial, educación básica especial y a los que no tienen nivel de educación.

2/ Incluye educación media diversificada.

3/ Incluye técnico, universitario y maestría/doctorado.

Fuente: INEI - Encuesta Nacional de Hogares, 2024

INEI - Encuesta Nacional de Hogares dirigida a la Población Venezolana, 2024.

CUADRO N° III.20

CIUDADES DE ESTUDIO: UBICACIÓN DE LA INSTITUCIÓN EDUCATIVA O COLEGIO O INSTITUTO SUPERIOR O UNIVERSIDAD A LA QUE LA POBLACIÓN ASISTE, SEGÚN ÁMBITO GEOGRÁFICO, 2024

(Distribución porcentual)

Ámbito Geográfico	ENAHO (ago.24 - nov.24)		ENAHO PV				Diferencia Porcentual ENAHOPV - ENAHO		
				Int. Conf. 95%					
	Estimación	C.V.	Estimación	Inferior	Superior	C.V.	Dif. %	P>t	Significancia
Total	**100,0**		**100,0**						
En otro distrito	27,5	6,4	6,1	4,7	7,4	11,2	-21,4	0,00	***
Aquí en este distrito	72,5	2,4	93,9	92,6	95,3	0,7	21,4	0,00	***
Ámbito Geográfico									
Lima Metropolitana 1/ y Prov. Const. del Callao	**100,0**		**100,0**						
En otro distrito	25,4	8,4	6,0	4,4	7,5	13,3	-19,4	0,00	***
Aquí en este distrito	74,6	2,8	94,0	92,5	95,6	0,8	19,4	0,00	***
Resto de Ciudades 2/	**100,0**		**100,0**						
En otro distrito	34,2	8,0	6,4	4,3	8,5	16,5	-27,8	0,00	***
Aquí en este distrito	65,8	4,2	93,6	91,5	95,7	1,1	27,8	0,00	***

* Diferencia significativa (p < 0,10). ** Diferencia altamente significativa (p < 0,05). *** Diferencia muy altamente significativa (p < 0,01).

Notas: La ENAHO se ejecuta los doce (12) meses del año y sus resultados se publican anualmente. Para garantizar su comparabilidad con la ENAHOPV, se aplicó a la ENAHO los criterios siguientes: (i) usar la muestra de agosto a noviembre del 2024, (ii) considerar las mismas ciudades donde se aplicó la ENAHOPV, (iii) aplicar los mismos procesos de tratamiento de las variables monetarias y (iv) excluir los hogares con miembros del hogar nacidos en Venezuela para centrarse en hogares predominantemente peruanos.

Los resultados con coeficiente de variación (C.V.) mayor al 15%, deben ser considerados referenciales, porque el número de casos en la muestra para este nivel de desagregación no es suficiente.

1/ Incluye los 43 distritos de la provincia de Lima.

2/ Incluye Arequipa, Chiclayo, Chimbote, Ica, Piura, Trujillo y Tumbes.

Fuente: INEI - Encuesta Nacional de Hogares, 2024

INEI - Encuesta Nacional de Hogares dirigida a la Población Venezolana, 2024.

CUADRO N° III.21

CIUDADES DE ESTUDIO: POBLACIÓN QUE ESTUDIA EN UNA INSTITUCIÓN EDUCATIVA O COLEGIO O INSTITUTO SUPERIOR O UNIVERSIDAD EN SU DISTRITO, SEGÚN CARACTERÍSTICAS SOCIODEMOGRÁFICAS, 2024

(Porcentaje)

Características Sociodemográficas	ENAHO (ago.24 - nov.24)		ENAHO PV				Diferencia Porcentual ENAHOPV - ENAHO		
				Int. Conf. 95%					
	Estimación	C.V.	Estimación	Inferior	Superior	C.V.	Dif. %	P>t	Significancia
Total	**72,5**	**2,4**	**93,9**	**92,6**	**95,3**	**0,7**	**21,4**	**0,00**	***
Sexo									
Hombre	72,4	3,0	93,4	91,6	95,3	1,0	21,0	0,00	***
Mujer	72,5	3,0	94,5	92,9	96,1	0,9	22,0	0,00	***
Ciclo de Vida									
Primera Infancia (0 - 5 años)	92,5	2,8	97,3	95,7	99,0	0,9	4,8	0,08	*
Niñez (6 - 11 años)	90,1	1,7	95,9	94,4	97,3	0,8	5,8	0,00	***
Adolescencia (12 - 17 años)	81,7	2,4	92,8	90,4	95,2	1,3	11,1	0,00	***
Jóvenes (18 - 29 años)	32,5	9,3	64,2	49,3	79,1	11,8	31,7	0,00	***
Adultos/as jóvenes (30 - 44 años)	49,1	17,8	46,6	10,5	82,6	38,7	-2,5	0,90	
Adulto/as (45 y más años)	14,8	74,3	20,7	-18,7	60,0	85,5	5,9	0,78	
Nivel Educativo alcanzado									
Primaria 1/	90,0	1,5	96,0	94,9	97,1	0,6	6,0	0,00	***
Secundaria 2/	71,8	3,7	90,8	87,3	94,3	2,0	19,0	0,00	***
Superior 3/	32,1	9,9	33,7	15,7	51,8	27,2	1,6	0,87	

* Diferencia significativa (p < 0,10). ** Diferencia altamente significativa (p < 0,05). *** Diferencia muy altamente significativa (p < 0,01).

Notas: La ENAHO se ejecuta los doce (12) meses del año y sus resultados se publican anualmente. Para garantizar su comparabilidad con la ENAHOPV, se aplicó a la ENAHO los criterios siguientes: (i) usar la muestra de agosto a noviembre del 2024, (ii) considerar las mismas ciudades donde se aplicó la ENAHOPV, (iii) aplicar los mismos procesos de tratamiento de las variables monetarias y (iv) excluir los hogares con miembros del hogar nacidos en Venezuela para centrarse en hogares predominantemente peruanos.

Los resultados con coeficiente de variación (C.V.) mayor al 15%, deben ser considerados referenciales, porque el número de casos en la muestra para este nivel de desagregación no es suficiente.

Se considera el nivel educativo más alto alcanzado entre el último aprobado en Venezuela y el último aprobado en el Perú.

1/ Incluye a los que tienen educación inicial, educación básica especial y a los que no tienen nivel de educación.

2/ Incluye educación media diversificada.

3/ Incluye técnico, universitario y maestría/doctorado.

Fuente: INEI - Encuesta Nacional de Hogares, 2024

INEI - Encuesta Nacional de Hogares dirigida a la Población Venezolana, 2024.

CUADRO N° III.22

CIUDADES DE ESTUDIO: POBLACIÓN DE 14 AÑOS A MÁS DE EDAD QUE UTILIZÓ COMPUTADORA, LAPTOP, TABLET O SIMILAR, SEGÚN COMPETENCIAS ADQUIRIDAS Y ÁMBITO GEOGRÁFICO, 2024

(Porcentaje)

Ámbito Geográfico / Competencias adquiridas	ENAHO (ago.24 - nov.24)		ENAHO PV				Diferencia Porcentual ENAHOPV - ENAHO		
				Int. Conf. 95%					
	Estimación	C.V.	Estimación	Inferior	Superior	C.V.	Dif. %	P>t	Significancia
Total									
Copiar o mover un archivo o carpeta	93,3	0,8	82,4	79,7	85,2	1,7	-10,9	0,00	***
Utilizar herramientas de copiar y pegar para duplicar o mover información dentro de un documento	92,6	0,9	79,6	76,6	82,7	2,0	-13,0	0,00	***
Enviar correos electrónicos (e-mails) con archivos adjuntos (por ejemplo, documentos, fotos, videos)	90,0	1,2	83,8	81,1	86,6	1,7	-6,2	0,00	***
Utilizar fórmulas aritméticas básicas en una hoja de cálculo (Excel)	74,1	2,1	47,8	43,5	52,0	4,5	-26,3	0,00	***
Conectar e instalar nuevos dispositivos (por ejemplo, modem, cámara, impresora)	59,5	3,3	42,3	38,2	46,5	5,0	-17,2	0,00	***
Encontrar, descargar, instalar y configurar software	48,0	4,2	39,0	35,2	42,9	5,0	-9,0	0,00	***
Crear presentaciones electrónicas con programas (Power Point, Prezi, etc.) para crear presentaciones (incluyendo texto, imágenes, sonido, video o tabla)	72,5	2,1	52,0	47,8	56,2	4,1	-20,5	0,00	***
Transferir archivos entre computadora y otros dispositivos	70,3	2,7	62,6	58,8	66,4	3,1	-7,7	0,01	***
Redactar un programa informático mediante el uso de lenguaje de programación especializado u otros	16,4	13,2	17,6	14,4	20,7	9,1	1,2	0,65	
Ámbito Geográfico									
Lima Metropolitana 1/ y Prov. Const. del Callao									
Copiar o mover un archivo o carpeta	93,6	1,0	83,7	80,6	86,8	1,9	-9,9	0,00	***
Utilizar herramientas de copiar y pegar para duplicar o mover información dentro de un documento	93,1	1,1	80,0	76,4	83,5	2,3	-13,1	0,00	***
Enviar correos electrónicos (e-mails) con archivos adjuntos (por ejemplo, documentos, fotos, videos)	91,5	1,2	85,2	82,0	88,4	1,9	-6,3	0,00	***
Utilizar fórmulas aritméticas básicas en una hoja de cálculo (Excel)	74,9	2,6	47,4	42,4	52,3	5,3	-27,5	0,00	***
Conectar e instalar nuevos dispositivos (por ejemplo, modem, cámara, impresora)	61,5	4,0	42,1	37,2	47,0	5,9	-19,4	0,00	***
Encontrar, descargar, instalar y configurar software	50,7	4,9	38,3	33,9	42,8	5,9	-12,4	0,00	***
Crear presentaciones electrónicas con programas (Power Point, Prezi, etc.) para crear presentaciones (incluyendo texto, imágenes,	72,5	2,5	52,4	47,5	57,2	4,7	-20,1	0,00	***
Transferir archivos entre computadora y otros dispositivos	67,7	3,5	62,7	58,2	67,1	3,6	-5,0	0,12	
Redactar un programa informático mediante el uso de lenguaje de programación especializado u otros	18,5	14,9	17,5	13,8	21,1	10,7	-1,0	0,75	
Resto de Ciudades 2/									
Copiar o mover un archivo o carpeta	92,4	1,4	75,7	70,9	80,6	3,3	-16,7	0,00	***
Utilizar herramientas de copiar y pegar para duplicar o mover información dentro de un documento	91,2	1,5	77,9	73,2	82,6	3,1	-13,3	0,00	***
Enviar correos electrónicos (e-mails) con archivos adjuntos (por ejemplo, documentos, fotos, videos)	85,4	2,6	76,8	72,2	81,4	3,1	-8,6	0,01	***
Utilizar fórmulas aritméticas básicas en una hoja de cálculo (Excel)	71,7	3,0	49,8	44,4	55,2	5,5	-21,9	0,00	***
Conectar e instalar nuevos dispositivos (por ejemplo, modem, cámara, impresora)	53,2	5,1	43,7	38,3	49,0	6,3	-9,5	0,01	***
Encontrar, descargar, instalar y configurar software	39,7	7,3	42,7	37,6	47,8	6,1	3,0	0,44	
Prezi, etc.) para crear presentaciones (incluyendo texto, imágenes, sonido, video o tabla)	72,6	3,4	50,1	44,9	55,2	5,2	-22,5	0,00	***
Transferir archivos entre computadora y otros dispositivos	78,1	3,1	62,1	57,1	67,2	4,1	-16,0	0,00	***
Redactar un programa informático mediante el uso de lenguaje de programación especializado u otros	9,8	17,2	18,2	14,1	22,2	11,3	8,4	0,00	***

* Diferencia significativa (p < 0,10). ** Diferencia altamente significativa (p < 0,05). *** Diferencia muy altamente significativa (p < 0,01).

Notas: La ENAHO se ejecuta los doce (12) meses del año y sus resultados se publican anualmente. Para garantizar su comparabilidad con la ENAHOPV, se aplicó a la ENAHO los criterios siguientes: (i) usar la muestra de agosto a noviembre del 2024, (ii) considerar las mismas ciudades donde se aplicó la ENAHOPV, (iii) aplicar los mismos procesos de tratamiento de las variables monetarias y (iv) excluir los hogares con miembros del hogar nacidos en Venezuela para centrarse en hogares predominantemente peruanos.

Los resultados con coeficiente de variación (C.V.) mayor al 15%, deben ser considerados referenciales, porque el número de casos en la muestra para este nivel de desagregación no es suficiente.

1/ Incluye los 43 distritos de la provincia de Lima.

2/ Incluye Arequipa, Chiclayo, Chimbote, Ica, Piura, Trujillo y Tumbes.

Fuente: INEI - Encuesta Nacional de Hogares, 2024

INEI - Encuesta Nacional de Hogares dirigida a la Población Venezolana, 2024.

CUADRO N° III.23

CIUDADES DE ESTUDIO: POBLACIÓN DE 14 AÑOS A MÁS DE EDAD QUE UTILIZÓ COMPUTADORA, LAPTOP, TABLET O SIMILAR, SEGÚN COMPETENCIAS ADQUIRIDAS Y CARACTERÍSTICAS SOCIODEMOGRÁFICAS, 2024

(Porcentaje)

Características Sociodemográficas / Competencias adquiridas	ENAHO (ago.24 - nov.24)		ENAHO PV				Diferencia Porcentual ENAHOPV - ENAHO		
				Int. Conf. 95%					
	Estimación	C.V.	Estimación	Inferior	Superior	C.V.	Dif. %	P>t	Significancia
Total									
Copiar o mover un archivo o carpeta	93,3	0,8	82,4	79,7	85,2	1,7	-10,9	0,00	***
Utilizar herramientas de copiar y pegar para duplicar o mover información dentro de un documento	92,6	0,9	79,6	76,6	82,7	2,0	-13,0	0,00	***
Enviar correos electrónicos (e-mails) con archivos adjuntos (por ejemplo, documentos, fotos, videos)	90,0	1,2	83,8	81,1	86,6	1,7	-6,2	0,00	***
Utilizar fórmulas aritméticas básicas en una hoja de cálculo (Excel)	74,1	2,1	47,8	43,5	52,0	4,5	-26,3	0,00	***
Conectar e instalar nuevos dispositivos (por ejemplo, modem, cámara, impresora)	59,5	3,3	42,3	38,2	46,5	5,0	-17,2	0,00	***
Encontrar, descargar, instalar y configurar software	48,0	4,2	39,0	35,2	42,9	5,0	-9,0	0,00	***
Crear presentaciones electrónicas con programas (Power Point, Prezi, etc.) para crear presentaciones (incluyendo texto, imágenes, sonido, video o tabla)	72,5	2,1	52,0	47,8	56,2	4,1	-20,5	0,00	***
Transferir archivos entre computadora y otros dispositivos	70,3	2,7	62,6	58,8	66,4	3,1	-7,7	0,01	***
Redactar un programa informático mediante el uso de lenguaje de programación especializado u otros	16,4	13,2	17,6	14,4	20,7	9,1	1,2	0,65	
Sexo									
Hombre									
Copiar o mover un archivo o carpeta	92,9	1,2	86,3	83,3	89,3	1,8	-6,6	0,00	***
Utilizar herramientas de copiar y pegar para duplicar o mover información dentro de un documento	92,2	1,4	82,0	78,3	85,7	2,3	-10,2	0,00	***
Enviar correos electrónicos (e-mails) con archivos adjuntos (por ejemplo, documentos, fotos, videos)	89,9	1,5	83,2	79,2	87,1	2,4	-6,7	0,01	***
Utilizar fórmulas aritméticas básicas en una hoja de cálculo (Excel)	74,8	2,8	48,0	42,6	53,3	5,7	-26,8	0,00	***
Conectar e instalar nuevos dispositivos (por ejemplo, modem, cámara, impresora)	61,6	4,2	46,7	41,4	52,0	5,8	-14,9	0,00	***
Encontrar, descargar, instalar y configurar software	50,4	5,3	43,4	38,3	48,6	6,0	-7,0	0,06	*
Crear presentaciones electrónicas con programas (Power Point, Prezi, etc.) para crear presentaciones (incluyendo texto, imágenes, sonido, video o tabla)	71,7	3,1	53,0	47,9	58,0	4,9	-18,7	0,00	***
Transferir archivos entre computadora y otros dispositivos	72,3	3,4	66,5	62,0	71,1	3,5	-5,8	0,09	*
Redactar un programa informático mediante el uso de lenguaje de programación especializado u otros	19,6	13,9	18,9	14,6	23,2	11,6	-0,7	0,84	
Mujer									
Copiar o mover un archivo o carpeta	93,7	1,0	79,2	75,1	83,2	2,6	-14,5	0,00	***
Utilizar herramientas de copiar y pegar para duplicar o mover información dentro de un documento	93,1	1,1	77,6	73,5	81,7	2,7	-15,5	0,00	***
Enviar correos electrónicos (e-mails) con archivos adjuntos (por ejemplo, documentos, fotos, videos)	90,2	1,5	84,4	80,9	87,9	2,1	-5,8	0,01	***
Utilizar fórmulas aritméticas básicas en una hoja de cálculo (Excel)	73,4	2,6	47,6	42,5	52,7	5,5	-25,8	0,00	***
Conectar e instalar nuevos dispositivos (por ejemplo, modem, cámara, impresora)	57,3	4,0	38,7	33,7	43,7	6,6	-18,6	0,00	***
Encontrar, descargar, instalar y configurar software	45,6	5,0	35,4	30,4	40,3	7,1	-10,2	0,00	***
Crear presentaciones electrónicas con programas (Power Point, Prezi, etc.) para crear presentaciones (incluyendo texto, imágenes, sonido, video o tabla)	73,3	2,9	51,2	45,8	56,6	5,4	-22,1	0,00	***
Transferir archivos entre computadora y otros dispositivos	68,2	3,4	59,3	54,1	64,4	4,4	-8,9	0,01	***
Redactar un programa informático mediante el uso de lenguaje de programación especializado u otros	13,1	14,7	16,4	12,6	20,3	11,9	3,3	0,22	
Ciclo de Vida									
Adolescencia (12 - 17 años)									
Copiar o mover un archivo o carpeta	91,6	2,4	88,4	81,9	94,9	3,7	-3,2	0,42	
Utilizar herramientas de copiar y pegar para duplicar o mover información dentro de un documento	91,0	2,6	83,7	75,2	92,1	5,1	-7,3	0,14	
Enviar correos electrónicos (e-mails) con archivos adjuntos (por ejemplo, documentos, fotos, videos)	79,1	4,1	79,3	71,3	87,3	5,1	0,2	0,96	
Utilizar fórmulas aritméticas básicas en una hoja de cálculo (Excel)	54,9	7,2	54,4	43,2	65,7	10,5	-0,5	0,94	
Conectar e instalar nuevos dispositivos (por ejemplo, modem, cámara, impresora)	34,1	12,5	32,4	22,3	42,6	15,9	-1,7	0,80	
Encontrar, descargar, instalar y configurar software	25,9	14,3	28,3	19,1	37,6	16,6	2,4	0,69	
Crear presentaciones electrónicas con programas (Power Point, Prezi, etc.) para crear presentaciones (incluyendo texto, imágenes, sonido, video o tabla)	71,1	5,3	73,7	64,4	83,1	6,4	2,6	0,66	
Transferir archivos entre computadora y otros dispositivos	60,9	7,2	50,4	40,2	60,7	10,3	-10,5	0,13	
Redactar un programa informático mediante el uso de lenguaje de programación especializado u otros	7,2	28,3	12,9	6,6	19,2	24,9	5,7	0,13	

Continúa…

CUADRO N° III.23

CIUDADES DE ESTUDIO: POBLACIÓN DE 14 AÑOS A MÁS DE EDAD QUE UTILIZÓ COMPUTADORA, LAPTOP, TABLET O SIMILAR, SEGÚN COMPETENCIAS ADQUIRIDAS Y CARACTERÍSTICAS SOCIODEMOGRÁFICAS, 2024

(Porcentaje)

Características Sociodemográficas / Competencias adquiridas	ENAHO (ago.24 - nov.24)		ENAHO PV				Diferencia Porcentual ENAHOPV - ENAHO		
	Estimación	C.V.	Estimación	Int. Conf. 95% Inferior	Int. Conf. 95% Superior	C.V.	Dif. %	P>t	Significancia
Ciclo de Vida									
Jóvenes (18 - 29 años)									
Copiar o mover un archivo o carpeta	94,9	1,2	81,6	77,5	85,6	2,5	-13,3	0,00	***
Utilizar herramientas de copiar y pegar para duplicar o mover información dentro de un documento	94,9	1,3	78,6	73,7	83,4	3,2	-16,3	0,00	***
Enviar correos electrónicos (e-mails) con archivos adjuntos (por ejemplo, documentos, fotos, videos)	92,7	1,4	84,0	79,7	88,3	2,6	-8,7	0,00	***
Utilizar fórmulas aritméticas básicas en una hoja de cálculo (Excel)	80,1	2,5	45,1	38,9	51,3	7,0	-35,0	0,00	***
Conectar e instalar nuevos dispositivos (por ejemplo, modem, cámara, impresora)	67,0	3,7	46,1	39,8	52,4	7,0	-20,9	0,00	***
Encontrar, descargar, instalar y configurar software	55,0	5,2	41,9	35,9	47,9	7,3	-13,1	0,00	***
Crear presentaciones electrónicas con programas (Power Point, Prezi, etc.) para crear presentaciones (incluyendo texto, imágenes, sonido, video o tabla)	81,2	2,3	47,9	41,6	54,1	6,6	-33,3	0,00	***
Transferir archivos entre computadora y otros dispositivos	76,8	2,7	65,2	59,7	70,7	4,3	-11,6	0,00	***
Redactar un programa informático mediante el uso de lenguaje de programación especializado u otros	19,2	17,8	18,1	13,1	23,2	14,2	-1,1	0,81	
Adultos/as jóvenes (30 - 44 años)									
Copiar o mover un archivo o carpeta	94,9	1,1	84,2	80,1	88,3	2,5	-10,7	0,00	***
Utilizar herramientas de copiar y pegar para duplicar o mover información dentro de un documento	93,7	1,3	81,9	77,6	86,3	2,7	-11,8	0,00	***
Enviar correos electrónicos (e-mails) con archivos adjuntos (por ejemplo, documentos, fotos, videos)	92,6	1,6	84,9	80,9	88,9	2,4	-7,7	0,00	***
Utilizar fórmulas aritméticas básicas en una hoja de cálculo (Excel)	78,1	2,6	49,7	44,2	55,2	5,6	-28,4	0,00	***
Conectar e instalar nuevos dispositivos (por ejemplo, modem, cámara, impresora)	64,4	4,3	44,3	39,1	49,6	6,0	-20,1	0,00	***
Encontrar, descargar, instalar y configurar software	53,1	5,8	41,3	35,9	46,8	6,7	-11,8	0,01	***
Crear presentaciones electrónicas con programas (Power Point, Prezi, etc.) para crear presentaciones (incluyendo texto, imágenes, sonido, video o tabla)	72,2	3,3	52,9	47,2	58,5	5,4	-19,3	0,00	***
Transferir archivos entre computadora y otros dispositivos	73,4	4,0	66,3	61,0	71,7	4,1	-7,1	0,08	*
Redactar un programa informático mediante el uso de lenguaje de programación especializado u otros	18,1	14,3	18,8	14,4	23,3	12,0	0,7	0,84	
Adulto/as (45 y más años)									
Copiar o mover un archivo o carpeta	88,9	2,0	73,3	65,3	81,4	5,6	-15,6	0,00	***
Utilizar herramientas de copiar y pegar para duplicar o mover información dentro de un documento	87,7	2,1	70,5	61,5	79,4	6,4	-17,2	0,00	***
Enviar correos electrónicos (e-mails) con archivos adjuntos (por ejemplo, documentos, fotos, videos)	87,6	2,1	83,5	77,0	90,0	4,0	-4,1	0,29	
Utilizar fórmulas aritméticas básicas en una hoja de cálculo (Excel)	67,8	4,2	42,2	32,5	51,8	11,7	-25,6	0,00	***
Conectar e instalar nuevos dispositivos (por ejemplo, modem, cámara, impresora)	52,7	5,6	33,3	24,2	42,4	13,9	-19,4	0,00	***
Encontrar, descargar, instalar y configurar software	40,1	7,3	32,1	24,6	39,6	11,9	-8,0	0,10	*
Crear presentaciones electrónicas con programas (Power Point, Prezi, etc.) para crear presentaciones (incluyendo texto, imágenes, sonido, video o tabla)	56,6	5,8	41,5	33,0	49,9	10,4	-15,1	0,01	***
Transferir archivos entre computadora y otros dispositivos	58,5	5,6	52,1	42,4	61,9	9,5	-6,4	0,28	
Redactar un programa informático mediante el uso de lenguaje de programación especializado u otros	13,8	16,5	15,5	9,2	21,8	20,8	1,7	0,66	
Primaria / Secundaria [1/]									
Copiar o mover un archivo o carpeta	85,8	2,2	74,5	70,3	78,7	2,9	-11,3	0,00	***
Utilizar herramientas de copiar y pegar para duplicar o mover información dentro de un documento	85,3	2,5	70,6	65,5	75,6	3,6	-14,7	0,00	***
Enviar correos electrónicos (e-mails) con archivos adjuntos (por ejemplo, documentos, fotos, videos)	78,6	3,2	77,5	73,2	81,8	2,8	-1,1	0,74	
Utilizar fórmulas aritméticas básicas en una hoja de cálculo (Excel)	54,3	5,5	35,2	29,7	40,7	7,9	-19,1	0,00	***
Conectar e instalar nuevos dispositivos (por ejemplo, modem, cámara, impresora)	42,7	7,2	31,0	25,8	36,2	8,6	-11,7	0,00	***
Encontrar, descargar, instalar y configurar software	36,3	7,8	30,5	25,5	35,5	8,3	-5,8	0,13	
Crear presentaciones electrónicas con programas (Power Point, Prezi, etc.) para crear presentaciones (incluyendo texto, imágenes, sonido, video o tabla)	60,1	4,3	39,8	34,5	45,1	6,8	-20,3	0,00	***
Transferir archivos entre computadora y otros dispositivos	61,5	4,6	50,1	44,6	55,6	5,6	-11,4	0,00	***
Redactar un programa informático mediante el uso de lenguaje de programación especializado u otros	12,6	20,7	12,4	8,8	15,9	14,7	-0,2	0,95	

Continúa .....

CUADRO N° III.23

CIUDADES DE ESTUDIO: POBLACIÓN DE 14 AÑOS A MÁS DE EDAD QUE UTILIZÓ COMPUTADORA, LAPTOP, TABLET O SIMILAR, SEGÚN COMPETENCIAS ADQUIRIDAS Y CARACTERÍSTICAS SOCIODEMOGRÁFICAS, 2024

(Porcentaje)

Características Sociodemográficas / Competencias adquiridas	ENAHO (ago.24 - nov.24)		ENAHO PV				Diferencia Porcentual ENAHOPV - ENAHO		
	Estimación	C.V.	Estimación	Int. Conf. 95% Inferior	Int. Conf. 95% Superior	C.V.	Dif. %	P>t	Significancia
Nivel Educativo alcanzado									
Superior 2/									
Copiar o mover un archivo o carpeta	96,6	0,6	88,3	85,3	91,3	1,7	-8,3	0,00	***
Utilizar herramientas de copiar y pegar para duplicar o mover información dentro de un documento	95,8	0,7	86,3	83,2	89,4	1,8	-9,5	0,00	***
Enviar correos electrónicos (e-mails) con archivos adjuntos (por ejemplo, documentos, fotos, videos)	95,0	0,8	88,5	85,5	91,5	1,7	-6,5	0,00	***
Utilizar fórmulas aritméticas básicas en una hoja de cálculo (Excel)	82,8	1,7	57,0	51,8	62,2	4,7	-25,8	0,00	***
Conectar e instalar nuevos dispositivos (por ejemplo, modem, cámara, impresora)	66,9	3,1	50,7	45,6	55,8	5,1	-16,2	0,00	***
Encontrar, descargar, instalar y configurar software	53,2	4,2	45,3	40,4	50,3	5,6	-7,9	0,02	**
Crear presentaciones electrónicas con programas (Power Point, Prezi, etc.) para crear presentaciones (incluyendo texto, imágenes, sonido, video o tabla)	78,0	2,0	61,0	55,6	66,3	4,5	-17,0	0,00	***
Transferir archivos entre computadora y otros dispositivos	74,1	2,8	71,8	67,2	76,4	3,3	-2,3	0,47	
Redactar un programa informático mediante el uso de lenguaje de programación especializado u otros	18,0	12,2	21,4	17,3	25,6	9,9	3,4	0,27	

* Diferencia significativa (p < 0,10). ** Diferencia altamente significativa (p < 0,05). *** Diferencia muy altamente significativa (p < 0,01).

Notas: La ENAHO se ejecuta los doce (12) meses del año y sus resultados se publican anualmente. Para garantizar su comparabilidad con la ENAHOPV, se aplicó a la ENAHO los criterios siguientes: (i) usar la muestra de agosto a noviembre del 2024, (ii) considerar las mismas ciudades donde se aplicó la ENAHOPV, (iii) aplicar los mismos procesos de tratamiento de las variables monetarias y (iv) excluir los hogares con miembros del hogar nacidos en Venezuela para centrarse en hogares predominantemente peruanos.

Los resultados con coeficiente de variación (C.V.) mayor al 15%, deben ser considerados referenciales, porque el número de casos en la muestra para este nivel de desagregación no es suficiente.

Se considera el nivel educativo más alto alcanzado entre el último aprobado en Venezuela y el último aprobado en el Perú.

1/ Incluye a los que tienen educación inicial, educación básica especial, a los que no tienen nivel de educación y educación media diversificada.

2/ Incluye técnico, universitario y maestría/doctorado.

Fuente: INEI - Encuesta Nacional de Hogares, 2024

INEI - Encuesta Nacional de Hogares dirigida a la Población Venezolana, 2024.

CUADRO N° III.24

CIUDADES DE ESTUDIO: POBLACIÓN DE 18 AÑOS A MÁS DE EDAD, SEGÚN LA CARRERA UNIVERSITARIA QUE ESTUDIÓ, 2022 Y 2024

(Distribución porcentual)

Carrera universitaria estudiada	ENPOVE 2022		ENAHO (ago.24 - nov.24)		ENAHO PV				Diferencia Porcentual ENAHOPV - ENAHO			Diferencia Porcentual ENAHOPV - ENPOVE 2022		
						Int. Conf. 95%								
	Estimación	C.V.	Estimación	C.V.	Estimación	Inferior	Superior	C.V.	Dif. %	P>t	Significancia	Dif. %	P>t	Significancia
Total	**100,0**		**100,0**		**100,0**									
Educación	18,9	5,4	12,7	10,9	22,8	20,0	25,5	6,2	10,1	0,00	***	3,9	0,03	**
Letras 1/	6,2	9,7	13,4	9,1	7,1	5,4	8,8	12,3	-6,3	0,00	***	0,9	0,40	
Ciencias Administrativas y Comerciales	22,2	5,3	16,7	8,0	21,4	18,5	24,3	6,9	4,7	0,02	**	-0,8	0,69	
Ciencias económicas y Contables	7,3	10,2	11,8	10,1	5,8	4,1	7,4	14,5	-6,0	0,00	***	-1,5	0,18	
Derecho y Ciencias Políticas	6,0	10,3	8,4	11,5	5,3	3,8	6,8	14,1	-3,2	0,01	***	-0,8	0,50	
Ingeniería, Industria y Construcción	22,8	5,6	23,2	5,8	18,8	16,1	21,4	7,3	-4,4	0,02	**	-4,0	0,03	**
Ciencias de la Salud	10,1	8,1	9,7	10,2	12,7	10,5	15,0	9,1	3,0	0,04	**	2,6	0,06	*
Otros 2/	6,5	9,9	4,1	13,6	6,2	4,5	7,8	13,8	2,1	0,04	**	-0,3	0,74	

* Diferencia significativa (p < 0,10). ** Diferencia altamente significativa (p < 0,05). *** Diferencia muy altamente significativa (p < 0,01).

Notas: La ENAHO se ejecuta los doce (12) meses del año y sus resultados se publican anualmente. Para garantizar su comparabilidad con la ENAHOPV, se aplicó a la ENAHO los criterios siguientes: (i) usar la muestra de agosto a noviembre del 2024, (ii) considerar las mismas ciudades donde se aplicó la ENAHOPV, (iii) aplicar los mismos procesos de tratamiento de las variables monetarias y (iv) excluir los hogares con miembros del hogar nacidos en Venezuela para centrarse en hogares predominantemente peruanos.

ENPOVE 2022 (meses febrero y marzo), correspondiente a la muestra de viviendas de las 8 ciudades de estudio.

Los resultados con coeficiente de variación (C.V.) mayor al 15%, deben ser considerados referenciales, porque el número de casos en la muestra para este nivel de desagregación no es suficiente.

1/ Incluye Humanidades y Artes, Servicios Sociales y del Comportamiento, Ciencias de la Comunicacion

2/ Incluye Ciencias Naturales, Exactas y de la Computación, Agropecuaria y Veterinaria, Fuerzas Armadas y Policiales.

Fuente: INEI - Encuesta dirigida a la Población Venezolana que Reside en el País, 2022.

INEI - Encuesta Nacional de Hogares, 2024

INEI - Encuesta Nacional de Hogares dirigida a la Población Venezolana, 2024.

CUADRO N° III.25

CIUDADES DE ESTUDIO: POBLACIÓN DE 18 AÑOS A MÁS DE EDAD, SEGÚN LA CARRERA TÉCNICA QUE ESTUDIÓ, 2022 Y 2024

(Distribución porcentual)

Carrera técnica estudiada	ENPOVE 2022		ENAHO (ago.24 - nov.24)		ENAHO PV				Diferencia Porcentual ENAHOPV - ENAHO			Diferencia Porcentual ENAHOPV - ENPOVE 2022		
	Estimación	C.V.	Estimación	C.V.	Estimación	Int. Conf. 95% Inferior	Int. Conf. 95% Superior	C.V.	Dif. %	P>t	Significancia	Dif. %	P>t	Significancia
Total	**100,0**		**100,0**		**100,0**									
Letras [1/]	12,5	10,9	15,4	11,4	15,7	12,4	18,9	10,5	0,3	0,92		3,2	0,14	
Ciencias Administrativas y Comerciales	30,6	6,1	26,1	8,0	31,9	27,6	36,3	6,9	5,8	0,05	**	1,3	0,64	
Ingeniería, Industria y Construcción	23,4	7,5	17,4	9,0	20,3	16,9	23,6	8,5	2,9	0,22		-3,1	0,21	
Ciencias de la Salud	10,5	12,1	20,9	8,9	15,9	12,7	19,1	10,4	-5,0	0,05	**	5,4	0,01	***
Otros [2/]	23,0	7,5	20,2	8,0	16,2	13,1	19,3	9,7	-4,0	0,08	*	-6,8	0,00	***

* Diferencia significativa (p < 0,10). ** Diferencia altamente significativa (p < 0,05). *** Diferencia muy altamente significativa (p < 0,01).

Notas: La ENAHO se ejecuta los doce (12) meses del año y sus resultados se publican anualmente. Para garantizar su comparabilidad con la ENAHOPV, se aplicó a la ENAHO los criterios siguientes: (i) usar la muestra de agosto a noviembre del 2024, (ii) considerar las mismas ciudades donde se aplicó la ENAHOPV, (iii) aplicar los mismos procesos de tratamiento de las variables monetarias y (iv) excluir los hogares con miembros del hogar nacidos en Venezuela para centrarse en hogares predominantemente peruanos.

ENPOVE 2022 (meses febrero y marzo), correspondiente a la muestra de viviendas de las 8 ciudades de estudio.

Los resultados con coeficiente de variación (C.V.) mayor al 15%, deben ser considerados referenciales, porque el número de casos en la muestra para este nivel de desagregación no es suficiente.

1/ Incluye Educación, Humanidades y Artes, Servicios Sociales y del Comportamiento, Ciencias de la Comunicacion

2/ Incluye Ciencias económicas y Contables, Derecho y Ciencias Politicas, Ciencias Naturales, Exactas y de la Computación, Agropecuaria, Fuerzas Armadas y Policiales, Turismo y Tratamiento de Belleza y Peluquería.

Fuente: INEI - Encuesta dirigida a la Población Venezolana que Reside en el País, 2022.

INEI - Encuesta Nacional de Hogares, 2024

INEI - Encuesta Nacional de Hogares dirigida a la Población Venezolana, 2024.

CUADRO N° III.26

CIUDADES DE ESTUDIO: POBLACIÓN VENEZOLANA DE 18 AÑOS A MÁS DE EDAD, SEGÚN LA CARRERA UNIVERSITARIA QUE ESTUDIÓ EN VENEZUELA, 2022 Y 2024

(Distribución porcentual)

Carrera estudiada en Venezuela	ENPOVE 2022		ENAHO PV				Diferencia Porcentual ENAHOPV - ENPOVE 2022		
	Estimación	C.V.	Estimación	Int. Conf. 95% Inferior	Int. Conf. 95% Superior	C.V.	Dif. %	P>t	Significancia
Total	**100,0**		**100,0**						
Educación	19,0	5,5	23,1	20,3	25,8	6,2	4,1	0,02	**
Letras 1/	6,0	10,0	6,9	5,1	8,6	12,8	0,9	0,43	
Ciencias Administrativas y Comerciales	22,1	5,3	21,5	18,6	24,4	6,9	-0,6	0,75	
Ciencias económicas y Contables	7,2	10,4	5,8	4,1	7,4	14,5	-1,4	0,20	
Derecho y Ciencias Políticas	6,0	10,3	5,3	3,8	6,8	14,3	-0,7	0,44	
Ingeniería, Industria y Construcción	22,9	5,6	18,6	15,9	21,3	7,4	-4,3	0,02	**
Ciencias de la Salud	10,2	8,1	12,7	10,4	14,9	9,2	2,5	0,09	*
Otros 2/	6,5	10,0	6,2	4,6	7,9	13,8	-0,3	0,78	

* Diferencia significativa (p < 0,10). ** Diferencia altamente significativa (p < 0,05). *** Diferencia muy altamente significativa (p < 0,01).

Nota: ENPOVE 2022 (meses febrero y marzo), correspondiente a la muestra de viviendas de las 8 ciudades de estudio.

Los resultados con coeficiente de variación (C.V.) mayor al 15%, deben ser considerados referenciales, porque el número de casos en la muestra para este nivel de desagregación no es suficiente.

1/ Incluye Humanidades y Artes, Servicios Sociales y del Comportamiento, Ciencias de la Comunicación.

2/ Incluye Ciencias Naturales, Exactas y de la Computación, Agropecuaria y Veterinaria, Fuerzas Armadas y Policiales.

Fuente: INEI - Encuesta dirigida a la Población Venezolana que Reside en el País, 2022.

INEI - Encuesta Nacional de Hogares dirigida a la Población Venezolana, 2024.

CUADRO N° III.27

CIUDADES DE ESTUDIO: POBLACIÓN VENEZOLANA DE 18 AÑOS A MÁS DE EDAD, SEGÚN LA CARRERA TÉCNICA QUE ESTUDIÓ EN VENEZUELA Y ÁMBITO GEOGRÁFICO, 2022 Y 2024

(Distribución porcentual)

Carrera técnica estudiada en Venezuela	ENPOVE 2022		ENAHO PV				Diferencia Porcentual ENAHOPV - ENPOVE 2022		
	Estimación	C.V.	Estimación	Int. Conf. 95% Inferior	Int. Conf. 95% Superior	C.V.	Dif. %	P>t	Significancia
Total	**100,0**		**100,0**						
Letras [1/]	12,4	11,2	15,8	12,5	19,1	10,6	3,4	0,11	
Ciencias Administrativas y Comerciales	30,8	6,1	31,8	27,4	36,2	7,1	1,0	0,73	
Ingeniería, Industria y Construcción	23,4	7,6	20,5	17,1	23,9	8,5	-2,9	0,24	
Ciencias de la Salud	10,3	12,3	15,4	12,2	18,6	10,7	5,1	0,02	**
Otros [2/]	23,1	7,6	16,5	13,3	19,6	9,7	-6,6	0,01	***

* Diferencia significativa (p < 0,10). ** Diferencia altamente significativa (p < 0,05). *** Diferencia muy altamente significativa (p < 0,01).

Nota: ENPOVE 2022 (meses febrero y marzo), correspondiente a la muestra de viviendas de las 8 ciudades de estudio.

Los resultados con coeficiente de variación (C.V.) mayor al 15%, deben ser considerados referenciales, porque el número de casos en la muestra para este nivel de desagregación no es suficiente.

1/ Incluye Educación, Humanidades y Artes, Servicios Sociales y del Comportamiento, Ciencias de la Comunicación.

2/ Incluye Ciencias económicas y Contables, Derecho y Ciencias Politicas, Ciencias Naturales, Exactas y de la Computación, Agropecuaria, Fuerzas Armadas y Policiales, Turismo y Tratamiento de Belleza y Peluquería.

Fuente: INEI - Encuesta dirigida a la Población Venezolana que Reside en el País, 2022.

INEI - Encuesta Nacional de Hogares dirigida a la Población Venezolana, 2024.

CUADRO N° IV.1

CIUDADES DE ESTUDIO: POBLACIÓN CON ALGÚN TIPO DE DISCAPACIDAD O LIMITACIÓN PERMANENTE, SEGÚN ÁMBITO GEOGRÁFICO, 2022 Y 2024

(Porcentaje)

Ámbito Geográfico	ENPOVE 2022		ENAHO (ago.24 - nov.24)		ENAHO PV				Diferencia Porcentual ENAHOPV - ENAHO			Diferencia Porcentual ENAHOPV - ENPOVE 2022		
						Int. Conf. 95%								
	Estima-ción	C.V.	Estima-ción	C.V.	Estima-ción	Inferior	Superior	C.V.	Dif. %	P>t	Signifi-cancia	Dif. %	P>t	Signifi-cancia
Total	**2,0**	**9,0**	**5,4**	**6,6**	**4,5**	**3,8**	**5,1**	**7,2**	**-0,9**	**0,04**	**	**2,5**	**0,00**	***
Ámbito Geográfico														
Lima Metropolitana 1/ y Prov. Const. del Callao	2,0	10,6	5,3	8,1	4,6	3,9	5,4	8,1	-0,7	0,21		2,6	0,00	***
Resto de Ciudades 2/	2,0	12,0	5,7	9,9	3,5	2,8	4,2	10,4	-2,2	0,00	***	1,5	0,00	***

* Diferencia significativa (p < 0,10). ** Diferencia altamente significativa (p < 0,05). *** Diferencia muy altamente significativa (p < 0,01).

Notas: La ENAHO se ejecuta los doce (12) meses del año y sus resultados se publican anualmente. Para garantizar su comparabilidad con la ENAHOPV, se aplicó a la ENAHO los criterios siguientes: (i) usar la muestra de agosto a noviembre del 2024, (ii) considerar las mismas ciudades donde se aplicó la ENAHOPV, (iii) aplicar los mismos procesos de tratamiento de las variables monetarias y (iv) excluir los hogares con miembros del hogar nacidos en Venezuela para centrarse en hogares predominantemente peruanos.

ENPOVE 2022 (meses febrero y marzo), correspondiente a la muestra de viviendas de las 8 ciudades de estudio.

Los resultados con coeficiente de variación (C.V.) mayor al 15%, deben ser considerados referenciales, porque el número de casos en la muestra para este nivel de desagregación no es suficiente.

1/ Incluye los 43 distritos de la provincia de Lima.

2/ Incluye Arequipa, Chiclayo, Chimbote, Ica, Piura, Trujillo, Tumbes.

Fuente: INEI - Encuesta dirigida a la Población Venezolana que Reside en el País, 2022.

INEI - Encuesta Nacional de Hogares, 2024.

INEI - Encuesta Nacional de Hogares dirigida a la Población Venezolana, 2024.

CUADRO N° IV.2

CIUDADES DE ESTUDIO: POBLACIÓN CON ALGÚN TIPO DE DISCAPACIDAD O LIMITACIÓN PERMANENTE, SEGÚN CARACTERÍSTICAS SOCIODEMOGRÁFICAS, 2022 Y 2024

(Porcentaje)

Características Sociodemográficas	ENPOVE 2022		ENAHO (ago.24 - nov.24)		ENAHO PV				Diferencia Porcentual ENAHOPV - ENAHO			Diferencia Porcentual ENAHOPV - ENPOVE 2022		
						Int. Conf. 95%								
	Estimación	C.V.	Estimación	C.V.	Estimación	Inferior	Superior	C.V.	Dif. %	P>t	Significancia	Dif. %	P>t	Significancia
Total	**2,0**	**9,0**	**5,4**	**6,6**	**4,5**	**3,8**	**5,1**	**7,2**	**-0,9**	**0,04**	**	**2,5**	**0,00**	***
Sexo														
Hombre	2,0	11,6	5,6	9,5	4,3	3,5	5,1	9,5	-1,3	0,04	**	2,3	0,00	***
Mujer	2,1	12,3	5,2	8,9	4,6	3,8	5,4	9,1	-0,6	0,32		2,5	0,00	***
Ciclo de vida														
Menores de edad (0 - 17 años)	2,0	13,9	1,9	19,6	3,9	3,1	4,7	10,5	2,0	0,00	***	1,9	0,00	***
Jóvenes (18 - 29 años)	1,1	22,2	2,8	22,6	3,6	2,6	4,5	13,4	0,8	0,35		2,5	0,00	***
Adultos/as jóvenes (30 - 44 años)	1,6	20,5	2,4	18,1	3,7	2,7	4,6	12,9	1,3	0,06	*	2,1	0,00	***
Adulto/as (45 y más años)	5,5	14,8	11,1	7,3	9,2	7,0	11,4	12,1	-1,9	0,17		3,7	0,01	***
Nivel educativo														
Primaria 1/	2,8	12,5	10,7	9,1	4,8	3,8	5,8	10,7	-5,9	0,00	***	2,0	0,01	***
Secundaria 2/	2,3	14,8	3,3	10,9	5,0	4,0	6,0	10,2	1,7	0,00	***	2,7	0,00	***
Superior 3/	1,3	19,2	2,2	16,2	3,8	2,8	4,7	13,2	1,6	0,01	***	2,5	0,00	***

* Diferencia significativa (p < 0,10). ** Diferencia altamente significativa (p < 0,05). *** Diferencia muy altamente significativa (p < 0,01).

Notas: La ENAHO se ejecuta los doce (12) meses del año y sus resultados se publican anualmente. Para garantizar su comparabilidad con la ENAHOPV, se aplicó a la ENAHO los criterios siguientes: (i) usar la muestra de agosto a noviembre del 2024, (ii) considerar las mismas ciudades donde se aplicó la ENAHOPV, (iii) aplicar los mismos procesos de tratamiento de las variables monetarias y (iv) excluir los hogares con miembros del hogar nacidos en Venezuela para centrarse en hogares predominantemente peruanos.

ENPOVE 2022 (meses febrero y marzo), correspondiente a la muestra de viviendas de las 8 ciudades de estudio.

Los resultados con coeficiente de variación (C.V.) mayor al 15%, deben ser considerados referenciales, porque el número de casos en la muestra para este nivel de desagregación no es suficiente.

1/ Incluye a los que tienen educación inicial, educación básica especial y a los que no tienen nivel de educación.

2/ Incluye educación media diversificada.

3/ Incluye técnico, universitario y maestría/doctorado.

Fuente: INEI - Encuesta dirigida a la Población Venezolana que Reside en el País, 2022.

INEI - Encuesta Nacional de Hogares, 2024.

INEI - Encuesta Nacional de Hogares dirigida a la Población Venezolana, 2024.

CUADRO N° IV.3
CIUDADES DE ESTUDIO: POBLACIÓN CON ALGÚN PROBLEMA DE SALUD CRÓNICO, SEGÚN ÁMBITO GEOGRÁFICO, 2022 Y 2024
(Porcentaje)

Ámbito Geográfico	ENPOVE 2022		ENAHO (ago.24 - nov.24)		ENAHO PV				Diferencia Porcentual ENAHOPV - ENAHO			Diferencia Porcentual ENAHOPV - ENPOVE 2022		
						Int. Conf. 95%								
	Estimación	C.V.	Estimación	C.V.	Estimación	Inferior	Superior	C.V.	Dif. %	P>t	Significancia	Dif. %	P>t	Significancia
Total	**13,6**	**3,5**	**42,6**	**2,6**	**23,3**	**22,0**	**24,5**	**2,8**	**-19,3**	**0,00**	***	**9,7**	**0,00**	***
Ámbito Geográfico														
Lima Metropolitana 1/ y Prov. Const. del Callao	13,4	4,2	41,5	3,3	23,3	21,9	24,8	3,2	-18,2	0,00	***	9,9	0,00	***
Resto de Ciudades 2/	14,8	4,4	46,2	3,5	23,0	21,3	24,7	3,8	-23,2	0,00	***	8,2	0,00	***

* Diferencia significativa (p < 0,10). ** Diferencia altamente significativa (p < 0,05). *** Diferencia muy altamente significativa (p < 0,01).

Notas: La ENAHO se ejecuta los doce (12) meses del año y sus resultados se publican anualmente. Para garantizar su comparabilidad con la ENAHOPV, se aplicó a la ENAHO los criterios siguientes: (i) usar la muestra de agosto a noviembre del 2024, (ii) considerar las mismas ciudades donde se aplicó la ENAHOPV, (iii) aplicar los mismos procesos de tratamiento de las variables monetarias y (iv) excluir los hogares con miembros del hogar nacidos en Venezuela para centrarse en hogares predominantemente peruanos.

ENPOVE 2022 (meses febrero y marzo), correspondiente a la muestra de viviendas de las 8 ciudades de estudio.

Los resultados con coeficiente de variación (C.V.) mayor al 15%, deben ser considerados referenciales, porque el número de casos en la muestra para este nivel de desagregación no es suficiente.

Se considera población con algún problema de salud crónico a aquella que reportó padecer enfermedades crónicas (artritis, hipertensión, asma, reumatismo, diabetes, tuberculosis, VIH, colesterol, etc.) o malestares crónicos.

1/ Incluye los 43 distritos de la provincia de Lima.

2/ Incluye Arequipa, Chiclayo, Chimbote, Ica, Piura, Trujillo, Tumbes.

Fuente: INEI - Encuesta dirigida a la Población Venezolana que Reside en el País, 2022.
INEI - Encuesta Nacional de Hogares, 2024.
INEI - Encuesta Nacional de Hogares dirigida a la Población Venezolana, 2024.

CUADRO N° IV.4

CIUDADES DE ESTUDIO: POBLACIÓN CON ALGÚN PROBLEMA DE SALUD CRÓNICO, SEGÚN CARACTERÍSTICAS SOCIODEMOGRÁFICAS, 2022 Y 2024

(Porcentaje)

Características Sociodemográficas	ENPOVE 2022		ENAHO (ago.24 - nov.24)		ENAHO PV				Diferencia Porcentual ENAHOPV - ENAHO			Diferencia Porcentual ENAHOPV - ENPOVE 2022		
						Int. Conf. 95%								
	Estimación	C.V.	Estimación	C.V.	Estimación	Inferior	Superior	C.V.	Dif. %	P>t	Significancia	Dif. %	P>t	Significancia
Total	**13,6**	**3,5**	**42,6**	**2,7**	**23,3**	**22,0**	**24,6**	**2,8**	**-19,3**	**0,00**	***	**9,7**	**0,00**	***
Sexo														
Hombre	9,1	5,3	37,7	3,5	19,0	17,4	20,5	4,2	-18,7	0,00	***	9,9	0,00	***
Mujer	18,0	4,1	47,3	2,8	27,3	25,5	29,0	3,3	-20,0	0,00	***	9,3	0,00	***
Ciclo de vida														
Primera Infancia (0 - 5 años)	3,7	14,1	12,3	15,8	11,2	8,8	13,6	10,8	-1,1	0,63		7,5	0,00	***
Niñez (6 - 11 años)	7,5	13,5	23,1	9,4	14,9	12,3	17,5	9,0	-8,2	0,00	***	7,4	0,00	***
Adolescencia (12 - 17 años)	13,9	10,8	30,3	7,9	16,9	13,9	20,0	9,2	-13,4	0,00	***	3,0	0,15	
Jóvenes (18 - 29 años)	11,1	6,8	32,2	5,5	19,7	17,5	21,9	5,6	-12,5	0,00	***	8,6	0,00	***
Adultos/as jóvenes (30 - 44 años)	13,2	6,3	37,5	4,7	24,9	22,6	27,1	4,6	-12,6	0,00	***	11,7	0,00	***
Adulto/as (45 - 59 años)	31,0	6,1	56,6	3,7	46,6	42,6	50,7	4,4	-10,0	0,00	***	15,6	0,00	***
Adulto/as mayores (60 y más años)	61,7	6,2	73,8	2,4	60,2	52,3	68,1	6,7	-13,6	0,00	***	-1,5	0,79	
Nivel educativo														
Primaria 1/	11,6	6,3	41,4	3,6	18,3	16,4	20,2	5,3	-23,1	0,00	***	6,7	0,00	***
Secundaria 2/	14,8	5,3	39,8	4,2	25,3	23,3	27,2	3,8	-14,5	0,00	***	10,5	0,00	***
Superior 3/	16,8	5,2	44,7	3,5	29,1	26,6	31,6	4,5	-15,6	0,00	***	12,3	0,00	***

* Diferencia significativa (p < 0,10). ** Diferencia altamente significativa (p < 0,05). *** Diferencia muy altamente significativa (p < 0,01).

Notas: La ENAHO se ejecuta los doce (12) meses del año y sus resultados se publican anualmente. Para garantizar su comparabilidad con la ENAHOPV, se aplicó a la ENAHO los criterios siguientes: (i) usar la muestra de agosto a noviembre del 2024, (ii) considerar las mismas ciudades donde se aplicó la ENAHOPV, (iii) aplicar los mismos procesos de tratamiento de las variables monetarias y (iv) excluir los hogares con miembros del hogar nacidos en Venezuela para centrarse en hogares predominantemente peruanos.

ENPOVE 2022 (meses febrero y marzo), correspondiente a la muestra de viviendas de las 8 ciudades de estudio.

Los resultados con coeficiente de variación (C.V.) mayor al 15%, deben ser considerados referenciales, porque el número de casos en la muestra para este nivel de desagregación no es suficiente.

Se considera población con algún problema de salud crónico a aquella que reportó padecer enfermedades crónicas (artritis, hipertensión, asma, reumatismo, diabetes, tuberculosis, VIH, colesterol, etc.) o malestares crónicos.

1/ Incluye a los que tienen educación inicial, educación básica especial y a los que no tienen nivel de educación.

2/ Incluye educación media diversificada.

3/ Incluye técnico, universitario y maestría/doctorado.

Fuente: INEI - Encuesta dirigida a la Población Venezolana que Reside en el País, 2022.

INEI - Encuesta Nacional de Hogares, 2024.

INEI - Encuesta Nacional de Hogares dirigida a la Población Venezolana, 2024.

CUADRO N° IV.5

CIUDADES DE ESTUDIO: POBLACIÓN QUE EN LAS ÚLTIMAS 4 SEMANAS PRESENTARON ALGÚN PROBLEMA DE SALUD (NO CRÓNICO), SEGÚN ÁMBITO GEOGRÁFICO, 2022 Y 2024

(Porcentaje)

Ámbito Geográfico	ENPOVE 2022		ENAHO (ago.24 - nov.24)		ENAHO PV				Diferencia Porcentual ENAHOPV - ENAHO			Diferencia Porcentual ENAHOPV - ENPOVE 2022		
						Int. Conf. 95%								
	Estimación	C.V.	Estimación	C.V.	Estimación	Inferior	Superior	C.V.	Dif. %	P>t	Significancia	Dif. %	P>t	Significancia
Total	**15,1**	**3,7**	**21,6**	**3,9**	**32,2**	**30,8**	**33,7**	**2,3**	**10,6**	**0,00**	***	**17,1**	**0,00**	***
Ámbito Geográfico														
Lima Metropolitana [1/] y Prov. Const. del Callao	13,7	4,7	20,3	5,0	31,7	30,0	33,4	2,7	11,4	0,00	***	18,0	0,00	***
Resto de Ciudades [2/]	21,7	3,8	26,2	5,0	35,1	33,2	37,1	2,9	8,9	0,00	***	13,4	0,00	***

* Diferencia significativa (p < 0,10). ** Diferencia altamente significativa (p < 0,05). *** Diferencia muy altamente significativa (p < 0,01).

Notas: La ENAHO se ejecuta los doce (12) meses del año y sus resultados se publican anualmente. Para garantizar su comparabilidad con la ENAHOPV, se aplicó a la ENAHO los criterios siguientes: (i) usar la muestra de agosto a noviembre del 2024, (ii) considerar las mismas ciudades donde se aplicó la ENAHOPV, (iii) aplicar los mismos procesos de tratamiento de las variables monetarias y (iv) excluir los hogares con miembros del hogar nacidos en Venezuela para centrarse en hogares predominantemente peruanos.

ENPOVE 2022 (meses febrero y marzo), correspondiente a la muestra de viviendas de las 8 ciudades de estudio.

Los resultados con coeficiente de variación (C.V.) mayor al 15%, deben ser considerados referenciales, porque el número de casos en la muestra para este nivel de desagregación no es suficiente.

Problema de salud no crónico: es aquella que reportó haber padecido: síntoma o malestar, enfermedad o accidente en las últimas 4 semanas anteriores a la encuesta.

1/ Incluye los 43 distritos de la provincia de Lima.

2/ Incluye Arequipa, Chiclayo, Chimbote, Ica, Piura, Trujillo, Tumbes.

Fuente: INEI - Encuesta dirigida a la Población Venezolana que Reside en el País, 2022.

INEI - Encuesta Nacional de Hogares, 2024.

INEI - Encuesta Nacional de Hogares dirigida a la Población Venezolana, 2024.

CUADRO N° IV.6

CIUDADES DE ESTUDIO: POBLACIÓN QUE EN LAS ÚLTIMAS 4 SEMANAS PRESENTARON ALGÚN PROBLEMA DE SALUD (NO CRÓNICO), SEGÚN CARACTERÍSTICAS SOCIODEMOGRÁFICAS, 2022 Y 2024

(Porcentaje)

Características Sociodemográficas	ENPOVE 2022		ENAHO (ago.24 - nov.24)		ENAHO PV				Diferencia Porcentual ENAHOPV - ENAHO			Diferencia Porcentual ENAHOPV - ENPOVE 2022		
						Int. Conf. 95%								
	Estimación	C.V.	Estimación	C.V.	Estimación	Inferior	Superior	C.V.	Dif. %	P>t	Significancia	Dif. %	P>t	Significancia
Total	**15,1**	**3,7**	**21,6**	**3,9**	**32,2**	**30,8**	**33,7**	**2,3**	**10,6**	**0,00**	***	**17,1**	**0,00**	***
Sexo														
Hombre	14,2	4,8	22,3	4,7	32,2	30,4	34,1	3,0	9,9	0,00	***	18,0	0,00	***
Mujer	15,9	4,7	21,0	4,8	32,2	30,4	34,0	2,8	11,2	0,00	***	16,3	0,00	***
Ciclo de vida														
Primera Infancia (0 - 5 años)	21,2	6,7	40,3	7,4	42,1	38,3	45,9	4,6	1,8	0,62		20,9	0,00	***
Niñez (6 - 11 años)	15,4	9,0	35,2	7,0	35,3	31,3	39,2	5,7	0,1	0,97		19,9	0,00	***
Adolescencia (12 - 17 años)	13,2	11,8	29,6	7,6	26,0	22,3	29,7	7,3	-3,6	0,22		12,8	0,00	***
Jóvenes (18 - 29 años)	13,7	6,2	23,5	6,6	34,8	32,3	37,3	3,6	11,3	0,00	***	21,1	0,00	***
Adultos/as jóvenes (30 - 44 años)	15,4	5,6	22,1	6,8	30,8	28,5	33,1	3,8	8,7	0,00	***	15,4	0,00	***
Adulto/as (45 - 59 años)	12,9	10,6	15,5	8,6	24,0	20,3	27,7	7,8	8,5	0,00	***	11,1	0,00	***
Adulto/as mayores (60 y más años)	5,4	28,8	7,0	13,3	19,1	12,1	26,1	18,7	12,1	0,00	***	13,7	0,00	***
Nivel educativo														
Primaria [1/]	16,8	6,1	26,1	5,7	33,9	31,3	36,4	3,8	7,8	0,00	***	17,1	0,00	***
Secundaria [2/]	13,4	5,7	21,6	5,1	30,5	28,5	32,5	3,3	8,9	0,00	***	17,1	0,00	***
Superior [3/]	14,1	6,1	18,0	6,4	30,2	27,7	32,7	4,3	12,2	0,00	***	16,1	0,00	***

* Diferencia significativa (p < 0,10). ** Diferencia altamente significativa (p < 0,05). *** Diferencia muy altamente significativa (p < 0,01).

Notas: La ENAHO se ejecuta los doce (12) meses del año y sus resultados se publican anualmente. Para garantizar su comparabilidad con la ENAHOPV, se aplicó a la ENAHO los criterios siguientes: (i) usar la muestra de agosto a noviembre del 2024, (ii) considerar las mismas ciudades donde se aplicó la ENAHOPV, (iii) aplicar los mismos procesos de tratamiento de las variables monetarias y (iv) excluir los hogares con miembros del hogar nacidos en Venezuela para centrarse en hogares predominantemente peruanos.

ENPOVE 2022 (meses febrero y marzo), correspondiente a la muestra de viviendas de las 8 ciudades de estudio.

Los resultados con coeficiente de variación (C.V.) mayor al 15%, deben ser considerados referenciales, porque el número de casos en la muestra para este nivel de desagregación no es suficiente.

Problema de salud no crónico: es aquella que reportó haber padecido: síntoma o malestar, enfermedad o accidente en las últimas 4 semanas anteriores a la encuesta.

1/ Incluye a los que tienen educación inicial, educación básica especial y a los que no tienen nivel de educación.

2/ Incluye educación media diversificada.

3/ Incluye técnico, universitario y maestría/doctorado.

Fuente: INEI - Encuesta dirigida a la Población Venezolana que Reside en el País, 2022.

INEI - Encuesta Nacional de Hogares, 2024.

INEI - Encuesta Nacional de Hogares dirigida a la Población Venezolana, 2024.

CUADRO N° IV.7
CIUDADES DE ESTUDIO: POBLACIÓN CON ALGÚN PROBLEMA DE SALUD QUE BUSCÓ ATENCIÓN, SEGÚN LUGAR O ESTABLECIMIENTO DE CONSULTA Y ÁMBITO GEOGRÁFICO, 2022 Y 2024
(Porcentaje)

Ámbito Geográfico / Lugar o establecimiento de consulta	ENPOVE 2022		ENAHO (ago.24 - nov.24)		ENAHO PV				Diferencia Porcentual ENAHOPV - ENAHO			Diferencia Porcentual ENAHOPV - ENPOVE 2022		
						Int. Conf. 95%								
	Estimación	C.V.	Estimación	C.V.	Estimación	Inferior	Superior	C.V.	Dif. %	P>t	Significancia	Dif. %	P>t	Significancia
Total	**72,8**	**2,0**	**61,8**	**2,4**	**82,9**	**80,7**	**85,0**	**1,3**	**21,1**	**0,00**	***	**10,1**	**0,00**	***
MINSA [3/]	22,1	5,3	15,3	6,0	20,8	19,1	22,5	4,2	5,5	0,00	***	-1,3	0,37	
EsSalud [4/]	1,6	24,0	8,1	8,3	7,0	5,8	8,1	8,2	-1,1	0,18		5,4	0,00	***
Particular [5/]	11,8	7,4	8,9	7,8	5,4	4,5	6,3	8,6	-3,5	0,00	***	-6,4	0,00	***
Farmacia o Botica	21,4	6,2	27,5	5,3	44,0	41,5	46,5	2,9	16,5	0,00	***	22,6	0,00	***
Otros [6/]	16,0	6,9	2,0	27,2	5,7	4,6	6,9	10,2	3,7	0,00	***	-10,3	0,00	***
Ámbito Geográfico														
Lima Metropolitana [1/] y Prov. Const. del Callao	**74,2**	**2,4**	**65,1**	**2,9**	**85,0**	**82,5**	**87,6**	**1,5**	**19,9**	**0,00**	***	**10,8**	**0,00**	***
MINSA [3/]	22,0	6,7	16,4	7,4	21,5	19,4	23,5	4,8	5,1	0,00	***	-0,5	0,77	
EsSalud [4/]	1,9	26,0	7,8	11,4	7,2	5,9	8,5	9,4	-0,6	0,57		5,3	0,00	***
Particular [5/]	12,1	9,0	9,9	9,2	5,3	4,2	6,4	10,3	-4,6	0,00	***	-6,8	0,00	***
Farmacia o Botica	22,9	7,3	28,5	6,6	45,5	42,6	48,5	3,3	17,0	0,00	***	22,6	0,00	***
Otros [6/]	15,3	8,9	2,6	28,9	5,6	4,2	6,9	12,2	3,0	0,00	***	-9,7	0,00	***
Resto de Ciudades [2/]	**68,4**	**2,6**	**53,6**	**4,0**	**72,4**	**69,4**	**75,4**	**2,1**	**18,8**	**0,00**	***	**4,0**	**0,08**	*
MINSA [3/]	22,6	6,9	12,6	8,5	17,7	15,4	19,9	6,5	5,1	0,00	***	-4,9	0,01	***
EsSalud [4/]	0,6	30,6	8,9	9,4	5,8	4,5	7,0	11,0	-3,1	0,00	***	5,2	0,00	***
Particular [5/]	10,9	9,9	6,4	11,5	5,7	4,5	6,8	10,2	-0,7	0,46		-5,2	0,00	***
Farmacia o Botica	16,5	8,2	25,2	7,8	36,6	33,2	40,1	4,8	11,4	0,00	***	20,1	0,00	***
Otros [6/]	17,9	8,1	0,5	34,6	6,6	4,8	8,4	14,0	6,1	0,00	***	-11,3	0,00	***

* Diferencia significativa (p < 0,10). ** Diferencia altamente significativa (p < 0,05). *** Diferencia muy altamente significativa (p < 0,01).

Notas: La ENAHO se ejecuta los doce (12) meses del año y sus resultados se publican anualmente. Para garantizar su comparabilidad con la ENAHOPV, se aplicó a la ENAHO los criterios siguientes: (i) usar la muestra de agosto a noviembre del 2024, (ii) considerar las mismas ciudades donde se aplicó la ENAHOPV, (iii) aplicar los mismos procesos de tratamiento de las variables monetarias y (iv) excluir los hogares con miembros del hogar nacidos en Venezuela para centrarse en hogares predominantemente peruanos.

ENPOVE 2022 (meses febrero y marzo), correspondiente a la muestra de viviendas de las 8 ciudades de estudio.

Los resultados con coeficiente de variación (C.V.) mayor al 15%, deben ser considerados referenciales, porque el número de casos en la muestra para este nivel de desagregación no es suficiente.

Las estimaciones incluyen a los hijos nacidos en el Perú de padres venezolanos.

1/ Incluye los 43 distritos de la provincia de Lima.

2/ Incluye Arequipa, Chiclayo, Chimbote, Ica, Piura, Trujillo, Tumbes.

3/ Incluye centro de salud MINSA, puesto de salud MINSA, centro o puesto de salud CLAS, hospital MINSA y FFAA y/o Policía Nacional.

4/ Incluye posta, policlínico y hospital de EsSalud.

5/ Incluye clínica particular y consultorio médico particular.

6/ Incluye casa de curandero o huesero y domicilio.

Fuente: INEI - Encuesta dirigida a la Población Venezolana que Reside en el País, 2022.
INEI - Encuesta Nacional de Hogares, 2024.
INEI - Encuesta Nacional de Hogares dirigida a la Población Venezolana, 2024.

CUADRO N° IV.8

CIUDADES DE ESTUDIO: POBLACIÓN SEGÚN RAZONES POR LAS CUALES NO ACUDEN A REALIZAR CONSULTAS A UN ESTABLECIMIENTO DE SALUD Y ÁMBITO GEOGRÁFICO, 2022 Y 2024

(Porcentaje)

Ámbito Geográfico / Razón por la que no acudió a un establecimiento de salud	ENPOVE 2022		ENAHO (ago.24 - nov.24)		ENAHO PV				Diferencia Porcentual ENAHOPV - ENAHO			Diferencia Porcentual ENAHOPV - ENPOVE 2022		
						Int. Conf. 95%								
	Estimación	C.V.	Estimación	C.V.	Estimación	Inferior	Superior	C.V.	Dif. %	P>t	Significancia	Dif. %	P>t	Significancia
Total														
Falta de dinero	31,7	5,7	5,2	15,5	12,5	10,6	14,4	7,7	7,3	0,00	***	-19,2	0,00	***
Queda lejos/ falta confianza/ demoran en atender	6,1	12,2	17,5	7,8	9,6	8,1	11,1	7,9	-7,9	0,00	***	3,5	0,00	***
Se autorecetó	8,6	10,7	25,3	6,0	15,8	13,2	18,4	8,3	-9,5	0,00	***	7,2	0,00	***
No fue necesario	37,3	4,8	50,2	3,6	48,6	45,7	51,5	3,1	-1,6	0,50		11,3	0,00	***
No tiene seguro	19,3	6,8	1,6	25,9	13,5	11,5	15,5	7,5	11,9	0,00	***	-5,8	0,00	***
Otras 3/	17,3	7,1	31,5	5,0	19,1	17,0	21,3	5,8	-12,4	0,00	***	1,8	0,29	
Ámbito Geográfico														
Lima Metropolitana 1/ y Prov. Const. del Callao														
Falta de dinero	32,4	7,0	5,2	19,9	11,2	9,0	13,5	10,1	6,0	0,00	***	-21,2	0,00	***
Queda lejos/ falta confianza/ demoran en atender	6,0	15,8	17,4	10,4	9,6	7,8	11,3	9,4	-7,8	0,00	***	3,6	0,01	***
Se autorecetó	8,2	14,0	25,1	8,0	14,8	11,7	17,8	10,6	-10,3	0,00	***	6,6	0,00	***
No fue necesario	35,4	6,3	48,8	4,6	50,5	47,0	54,0	3,5	1,7	0,55		15,1	0,00	***
No tiene seguro	19,1	8,6	1,8	30,3	11,8	9,5	14,1	10,0	10,0	0,00	***	-7,3	0,00	***
Otras 3/	18,0	8,7	31,9	6,6	17,7	15,2	20,3	7,4	-14,2	0,00	***	-0,3	0,90	
Resto de Ciudades 2/														
Falta de dinero	29,6	7,0	5,1	22,1	18,3	15,4	21,2	8,0	13,2	0,00	***	-11,3	0,00	***
Queda lejos/ falta confianza/ demoran en atender	6,4	13,0	17,6	9,8	10,0	7,8	12,2	11,2	-7,6	0,00	***	3,6	0,01	***
Se autorecetó	9,9	13,0	25,9	7,8	20,5	17,4	23,7	7,7	-5,4	0,04	**	10,6	0,00	***
No fue necesario	43,2	5,3	53,4	5,7	40,0	36,4	43,6	4,6	-13,4	0,00	***	-3,2	0,27	
No tiene seguro	19,7	9,1	0,9	38,7	21,1	18,2	24,0	7,0	20,2	0,00	***	1,4	0,55	
Otras 3/	15,3	9,8	30,6	6,6	25,3	22,4	28,2	5,9	-5,3	0,03	**	10,0	0,00	***

* Diferencia significativa (p < 0,10). ** Diferencia altamente significativa (p < 0,05). *** Diferencia muy altamente significativa (p < 0,01).

Notas: La ENAHO se ejecuta los doce (12) meses del año y sus resultados se publican anualmente. Para garantizar su comparabilidad con la ENAHOPV, se aplicó a la ENAHO los criterios siguientes: (i) usar la muestra de agosto a noviembre del 2024, (ii) considerar las mismas ciudades donde se aplicó la ENAHOPV, (iii) aplicar los mismos procesos de tratamiento de las variables monetarias y (iv) excluir los hogares con miembros del hogar nacidos en Venezuela para centrarse en hogares predominantemente peruanos.

ENPOVE 2022 (meses febrero y marzo), correspondiente a la muestra de viviendas de las 8 ciudades de estudio.

Los resultados con coeficiente de variación (C.V.) mayor al 15%, deben ser considerados referenciales, porque el número de casos en la muestra para este nivel de desagregación no es suficiente.

Las estimaciones incluyen a los hijos nacidos en el Perú de padres venezolanos.

1/ Incluye los 43 distritos de la provincia de Lima.

2/ Incluye Arequipa, Chiclayo, Chimbote, Ica, Piura, Trujillo, Tumbes.

3/ Incluye "falta de tiempo, por maltrato del personal de salud, prefiere curarse con remedios caseros".

Fuente: INEI - Encuesta dirigida a la Población Venezolana que Reside en el País, 2022.

INEI - Encuesta Nacional de Hogares, 2024.

INEI - Encuesta Nacional de Hogares dirigida a la Población Venezolana, 2024.

CUADRO N° IV.9
CIUDADES DE ESTUDIO: POBLACIÓN SEGÚN RAZONES POR LAS CUALES NO ACUDEN A REALIZAR CONSULTAS A UN ESTABLECIMIENTO DE SALUD, SEGÚN CARACTERÍSTICAS SOCIODEMOGRÁFICAS, 2022 Y 2024
(Porcentaje)

Características Sociodemográficas / Razón por la que no acudió a un establecimiento de salud	ENPOVE 2022		ENAHO (ago.24 - nov.24)		ENAHO PV				Diferencia Porcentual ENAHOPV - ENAHO			Diferencia Porcentual ENAHOPV - ENPOVE 2022		
						Int. Conf. 95%								
	Estimación	C.V.	Estimación	C.V.	Estimación	Inferior	Superior	C.V.	Dif. %	P>t	Significancia	Dif. %	P>t	Significancia
Total														
Falta de dinero	31,7	5,7	5,2	15,5	12,5	10,6	14,4	7,7	7,3	0,00	***	-19,2	0,00	***
Queda lejos/ falta confianza/ demoran en atender	6,1	12,2	17,5	7,8	9,6	8,1	11,1	7,9	-7,9	0,00	***	3,5	0,00	***
Se autorecetó	8,6	10,7	25,3	6,0	15,8	13,2	18,4	8,3	-9,5	0,00	***	7,2	0,00	***
No fue necesario	37,3	4,8	50,2	3,6	48,6	45,7	51,5	3,1	-1,6	0,50		11,3	0,00	***
No tiene seguro	19,3	6,8	1,6	25,9	13,5	11,5	15,5	7,5	11,9	0,00	***	-5,8	0,00	***
Otras [1/]	17,3	7,1	31,5	5,0	19,1	17,0	21,3	5,8	-12,4	0,00	***	1,8	0,29	
Sexo														
Hombre														
Falta de dinero	28,6	7,9	6,1	18,5	11,4	9,4	13,5	9,2	5,3	0,00	***	-17,2	0,00	***
Queda lejos/ falta confianza/ demoran en atender	6,2	17,1	14,4	10,3	10,3	8,2	12,3	10,3	-4,1	0,02	**	4,1	0,01	***
Se autorecetó	7,8	14,8	24,8	8,1	13,3	10,5	16,1	10,7	-11,5	0,00	***	5,5	0,00	***
No fue necesario	38,7	6,4	55,8	4,0	52,1	48,5	55,7	3,5	-3,7	0,20		13,4	0,00	***
No tiene seguro	16,9	9,7	1,7	33,5	13,6	11,2	16,1	9,2	11,9	0,00	***	-3,3	0,11	
Otras [1/]	19,4	9,6	30,4	6,4	20,5	17,6	23,3	7,1	-9,9	0,00	***	1,1	0,66	
Mujer														
Falta de dinero	34,0	6,6	4,5	21,2	13,5	10,9	16,0	9,6	9,0	0,00	***	-20,5	0,00	***
Queda lejos/ falta confianza/ demoran en atender	6,1	15,5	20,0	8,2	9,1	7,4	10,8	9,7	-10,9	0,00	***	3,0	0,02	**
Se autorecetó	9,2	12,6	25,8	6,8	18,0	15,0	21,1	8,7	-7,8	0,00	***	8,8	0,00	***
No fue necesario	36,3	5,8	45,6	4,5	45,5	41,9	49,2	4,0	-0,1	0,98		9,2	0,00	***
No tiene seguro	21,1	8,2	1,5	31,8	13,4	11,1	15,7	8,6	11,9	0,00	***	-7,7	0,00	***
Otras [1/]	15,8	9,6	32,4	6,0	17,9	15,4	20,5	7,2	-14,5	0,00	***	2,1	0,28	
Ciclo de vida														
Menores de edad (0 - 17 años)														
Falta de dinero	27,6	10,8	3,0	35,1	12,3	9,1	15,5	13,3	9,3	0,00	***	-15,3	0,00	***
Queda lejos/ falta confianza/ demoran en atender	4,4	25,2	12,4	16,0	7,1	4,9	9,4	16,1	-5,3	0,02	**	2,7	0,09	*
Se autorecetó	11,2	17,0	28,3	10,8	15,4	11,5	19,3	12,9	-12,9	0,00	***	4,2	0,10	*
No fue necesario	39,5	8,3	59,4	5,9	52,6	47,7	57,5	4,7	-6,8	0,12		13,1	0,00	***
No tiene seguro	23,7	11,2	1,8	67,3	14,0	10,7	17,3	12,1	12,2	0,00	***	-9,7	0,00	***
Otras [1/]	15,6	14,4	26,3	10,1	15,3	12,0	18,6	11,0	-11,0	0,00	***	-0,3	0,92	
Jóvenes (18 - 29 años)														
Falta de dinero	30,8	8,8	3,3	33,0	13,3	10,5	16,1	10,8	10,0	0,00	***	-17,5	0,00	***
Queda lejos/ falta confianza/ demoran en atender	6,7	21,2	14,4	15,9	9,2	6,8	11,7	13,3	-5,2	0,05	**	2,5	0,18	
Se autorecetó	7,4	18,4	21,6	11,1	15,7	12,1	19,4	11,8	-5,9	0,05	**	8,3	0,00	***
No fue necesario	39,5	7,4	60,5	4,8	47,1	42,3	51,9	5,2	-13,4	0,00	***	7,6	0,05	**
No tiene seguro	15,6	12,8	1,8	48,9	14,1	10,8	17,3	11,7	12,3	0,00	***	-1,5	0,55	
Otras [1/]	18,7	11,4	26,8	10,4	20,4	17,0	23,7	8,4	-6,4	0,05	**	1,7	0,54	
Adultos/as jóvenes (30 - 44 años)														
Falta de dinero	36,7	8,1	4,2	24,3	10,4	8,1	12,7	11,4	6,2	0,00	***	-26,3	0,00	***
Queda lejos/ falta confianza/ demoran en atender	6,5	18,9	15,2	14,5	11,7	9,0	14,5	12,0	-3,5	0,19		5,2	0,01	***
Se autorecetó	7,5	19,1	21,5	10,6	14,9	11,6	18,1	11,1	-6,6	0,02	**	7,4	0,00	***
No fue necesario	31,4	7,9	52,1	6,1	48,6	44,3	52,9	4,5	-3,5	0,37		17,2	0,00	***
No tiene seguro	20,3	11,4	3,1	32,2	13,4	10,5	16,2	10,7	10,3	0,00	***	-6,9	0,01	***
Otras [1/]	19,6	11,0	35,8	8,5	20,7	17,3	24,1	8,3	-15,1	0,00	***	1,1	0,69	
Adulto/as (45 y más años)														
Falta de dinero	30,3	12,2	8,2	18,3	16,1	11,7	20,6	13,9	7,9	0,00	***	-14,2	0,00	***
Queda lejos/ falta confianza/ demoran en atender	6,9	31,4	23,5	9,0	10,4	6,8	14,1	17,7	-13,1	0,00	***	3,5	0,22	
Se autorecetó	9,0	21,0	28,0	7,0	18,8	13,8	23,8	13,5	-9,2	0,00	***	9,8	0,00	***
No fue necesario	41,6	9,8	38,2	6,3	44,4	38,1	50,7	7,2	6,2	0,12		2,8	0,59	
No tiene seguro	16,9	15,7	0,3	73,8	11,7	7,9	15,5	16,4	11,4	0,00	***	-5,2	0,11	
Otras [1/]	12,8	18,3	34,4	6,8	20,1	15,0	25,2	12,9	-14,3	0,00	***	7,3	0,04	**

Continúa...

CUADRO N° IV.9
CIUDADES DE ESTUDIO: POBLACIÓN SEGÚN RAZONES POR LAS CUALES NO ACUDEN A REALIZAR CONSULTAS A UN ESTABLECIMIENTO DE SALUD, SEGÚN CARACTERÍSTICAS SOCIODEMOGRÁFICAS, 2022 Y 2024
(Porcentaje)

Características Sociodemográficas / Razón por la que no acudió a un establecimiento de salud	ENPOVE 2022		ENAHO (ago.24 - nov.24)		ENAHO PV				Diferencia Porcentual ENAHOPV - ENAHO			Diferencia Porcentual ENAHOPV - ENPOVE 2022		
						Int. Conf. 95%								
	Estimación	C.V.	Estimación	C.V.	Estimación	Inferior	Superior	C.V.	Dif. %	P>t	Significancia	Dif. %	P>t	Significancia
Nivel educativo														
Primaria [2/]														
Falta de dinero	31,2	10,2	6,2	19,4	13,8	10,6	17,0	11,8	7,6	0,00	***	-17,4	0,00	***
Queda lejos/ falta confianza/ demoran en atender	5,7	20,3	18,8	11,1	8,3	5,8	10,7	14,9	-10,5	0,00	***	2,6	0,11	
Se autorecetó	8,7	18,2	28,8	9,3	16,5	12,7	20,3	11,8	-12,3	0,00	***	7,8	0,00	***
No fue necesario	37,2	8,9	46,7	6,3	48,0	43,1	52,8	5,1	1,3	0,74		10,8	0,00	***
No tiene seguro	26,4	10,2	0,3	55,8	15,7	12,4	18,9	10,6	15,4	0,00	***	-10,7	0,00	***
Otras [1/]	14,6	13,2	34,3	7,6	15,8	12,5	19,1	10,6	-18,5	0,00	***	1,2	0,63	
Secundaria [3/]														
Falta de dinero	34,3	7,7	6,1	19,6	13,8	11,4	16,3	9,0	7,7	0,00	***	-20,5	0,00	***
Queda lejos/ falta confianza/ demoran en atender	5,5	22,1	19,7	10,4	9,0	7,0	10,9	11,1	-10,7	0,00	***	3,5	0,03	**
Se autorecetó	7,9	16,2	24,2	8,4	15,5	12,6	18,5	9,7	-8,7	0,00	***	7,6	0,00	***
No fue necesario	38,2	7,3	50,1	4,8	46,4	42,4	50,3	4,4	-3,7	0,24		8,2	0,02	**
No tiene seguro	13,7	12,1	2,3	33,2	15,8	12,9	18,7	9,3	13,5	0,00	***	2,1	0,33	
Otras [1/]	16,5	10,8	30,3	7,0	20,5	17,6	23,5	7,3	-9,8	0,00	***	4,0	0,09	*
Superior [4/]														
Falta de dinero	30,6	8,3	2,4	26,8	9,5	7,0	11,9	13,1	7,1	0,00	***	-21,1	0,00	***
Queda lejos/ falta confianza/ demoran en atender	6,9	17,1	12,3	12,6	11,3	8,3	14,2	13,3	-1,0	0,62		4,4	0,02	**
Se autorecetó	8,4	16,6	22,7	8,8	15,4	11,8	19,0	12,0	-7,3	0,01	***	7,0	0,00	***
No fue necesario	36,8	7,2	57,6	4,7	52,5	47,8	57,3	4,6	-5,1	0,16		15,7	0,00	***
No tiene seguro	20,6	11,3	2,0	39,6	7,9	5,7	10,2	14,4	5,9	0,00	***	-12,7	0,00	***
Otras [1/]	19,9	11,2	30,2	8,5	19,7	16,2	23,2	9,1	-10,5	0,00	***	-0,2	0,95	

* Diferencia significativa (p < 0,10). ** Diferencia altamente significativa (p < 0,05). *** Diferencia muy altamente significativa (p < 0,01).

Notas: La ENAHO se ejecuta los doce (12) meses del año y sus resultados se publican anualmente. Para garantizar su comparabilidad con la ENAHOPV, se aplicó a la ENAHO los criterios siguientes: (i) usar la muestra de agosto a noviembre del 2024, (ii) considerar las mismas ciudades donde se aplicó la ENAHOPV, (iii) aplicar los mismos procesos de tratamiento de las variables monetarias y (iv) excluir los hogares con miembros del hogar nacidos en Venezuela para centrarse en hogares predominantemente peruanos.

ENPOVE 2022 (meses febrero y marzo), correspondiente a la muestra de viviendas de las 8 ciudades de estudio.

Los resultados con coeficiente de variación (C.V.) mayor al 15%, deben ser considerados referenciales, porque el número de casos en la muestra para este nivel de desagregación no es suficiente.

Las estimaciones incluyen a los hijos nacidos en el Perú de padres venezolanos.

1/ Incluye "falta de tiempo, por maltrato del personal de salud, prefiere curarse con remedios caseros".

2/ Incluye a los que tienen educación inicial, educación básica especial y a los que no tienen nivel de educación.

3/ Incluye educación media diversificada.

4/ Incluye técnico, universitario y maestría/doctorado.

Fuente: INEI - Encuesta dirigida a la Población Venezolana que Reside en el País, 2022.
INEI - Encuesta Nacional de Hogares, 2024.
INEI - Encuesta Nacional de Hogares dirigida a la Población Venezolana, 2024.

CUADRO N° IV.10
CIUDADES DE ESTUDIO: TENENCIA DE SEGURO DE SALUD, SEGÚN TIPO DE SEGURO Y ÁMBITO GEOGRÁFICO, 2022 Y 2024
(Porcentaje)

Ámbito Geográfico	ENPOVE 2022		ENAHO (ago.24 - nov.24)		ENAHO PV				Diferencia Porcentual ENAHOPV - ENAHO			Diferencia Porcentual ENAHOPV - ENPOVE 2022		
						Int. Conf. 95%								
	Estima-ción	C.V.	Estima-ción	C.V.	Estima-ción	Inferior	Superior	C.V.	Dif. %	P>t	Signifi-cancia	Dif. %	P>t	Signifi-cancia
Total														
Con seguro de salud	27,0	3,0	90,2	0,6	49,1	47,2	51,0	2,0	-41,1	0,00	***	22,1	0,00	***
Únicamente SIS	20,0	3,3	54,5	2,7	42,6	40,8	44,5	2,2	-11,9	0,00	***	22,6	0,00	***
EsSalud u otros seguros de salud 3/	7,0	7,7	35,7	3,8	6,5	5,7	7,3	6,3	-29,2	0,00	***	-0,5	0,40	
Sin seguro de salud	73,0	1,1	9,8	5,9	50,9	49,0	52,8	1,9	41,1	0,00	***	-22,1	0,00	***
Ámbito Geográfico														
Lima Metropolitana 1/ y														
Con seguro de salud	28,3	3,4	89,9	0,8	49,7	47,4	51,9	2,3	-40,2	0,00	***	21,4	0,00	***
Únicamente SIS	20,7	3,7	54,7	3,3	42,9	40,7	45,0	2,6	-11,8	0,00	***	22,2	0,00	***
EsSalud u otros seguros de salud 3/	7,6	8,5	35,2	4,7	6,8	5,9	7,7	7,0	-28,4	0,00	***	-0,8	0,29	
Sin seguro de salud	71,7	1,3	10,1	7,1	50,3	48,1	52,6	2,3	40,2	0,00	***	-21,4	0,00	***
Resto de Ciudades 2/														
Con seguro de salud	21,0	4,4	91,2	0,9	46,2	43,6	48,8	2,8	-45,0	0,00	***	25,2	0,00	***
Únicamente SIS	16,9	4,9	53,8	4,3	41,5	39,0	44,0	3,1	-12,3	0,00	***	24,6	0,00	***
EsSalud u otros seguros de salud 3/	4,1	12,4	37,4	5,6	4,7	3,8	5,7	10,5	-32,7	0,00	***	0,6	0,42	
Sin seguro de salud	79,0	1,2	8,8	9,4	53,8	51,2	56,4	2,4	45,0	0,00	***	-25,2	0,00	***

* Diferencia significativa (p < 0,10). ** Diferencia altamente significativa (p < 0,05). *** Diferencia muy altamente significativa (p < 0,01).

Notas: La ENAHO se ejecuta los doce (12) meses del año y sus resultados se publican anualmente. Para garantizar su comparabilidad con la ENAHOPV, se aplicó a la ENAHO los criterios siguientes: (i) usar la muestra de agosto a noviembre del 2024, (ii) considerar las mismas ciudades donde se aplicó la ENAHOPV, (iii) aplicar los mismos procesos de tratamiento de las variables monetarias y (iv) excluir los hogares con miembros del hogar nacidos en Venezuela para centrarse en hogares predominantemente peruanos.

ENPOVE 2022 (meses febrero y marzo), correspondiente a la muestra de viviendas de las 8 ciudades de estudio.

Los resultados con coeficiente de variación (C.V.) mayor al 15%, deben ser considerados referenciales, porque el número de casos en la muestra para este nivel de desagregación no es suficiente.

Las estimaciones incluyen a los hijos nacidos en el Perú de padres venezolanos.

1/ Incluye los 43 distritos de la provincia de Lima.

2/ Incluye Arequipa, Chiclayo, Chimbote, Ica, Piura, Trujillo, Tumbes.

3/ Comprende Seguro Privado de Salud, Seguro de las Fuerzas Armadas y/o Policiales, Seguro Universitario, Seguro Escolar Privado y a la población que tiene dos o más seguros.

Fuente: INEI - Encuesta dirigida a la Población Venezolana que Reside en el País, 2022.

INEI - Encuesta Nacional de Hogares, 2024.

INEI - Encuesta Nacional de Hogares dirigida a la Población Venezolana, 2024.

CUADRO N° IV.11
CIUDADES DE ESTUDIO: TENENCIA DE SEGURO DE SALUD, SEGÚN TIPO DE SEGURO Y CARACTERÍSTICAS SOCIODEMOGRÁFICAS, 2022 Y 2024
(Porcentaje)

Características Sociodemográficas	ENPOVE 2022		ENAHO (ago.24 - nov.24)		ENAHO PV				Diferencia Porcentual ENAHOPV - ENAHO			Diferencia Porcentual ENAHOPV - ENPOVE 2022		
						Int. Conf. 95%								
	Estimación	C.V.	Estimación	C.V.	Estimación	Inferior	Superior	C.V.	Dif. %	P>t	Significancia	Dif. %	P>t	Significancia
Total														
Con seguro de salud	27,0	3,0	90,2	0,6	49,1	25,4	28,6	2,0	-41,1	0,00	***	22,1	0,00	***
Únicamente SIS	20,0	3,3	54,5	2,7	42,6	18,7	21,3	2,2	-11,9	0,00	***	22,6	0,00	***
EsSalud u otros seguros de salud [4/]	7,0	7,7	35,7	3,8	6,5	6,0	8,1	6,3	-29,2	0,00	***	-0,5	0,40	
Sin seguro de salud	73,0	1,1	9,8	5,9	50,9	71,4	74,6	1,9	41,1	0,00	***	-22,1	0,00	***
Sexo														
Hombre														
Con seguro de salud	26,2	3,6	88,2	0,9	46,1	24,4	28,1	2,4	-42,1	0,00	***	19,9	0,00	***
Únicamente SIS	18,1	4,0	51,7	3,1	38,7	16,6	19,5	2,8	-13,0	0,00	***	20,6	0,00	***
EsSalud u otros seguros de salud [4/]	8,1	7,9	36,5	4,0	7,4	6,9	9,4	7,2	-29,1	0,00	***	-0,7	0,37	
Sin seguro de salud	73,8	1,3	11,8	6,6	53,9	71,9	75,6	2,0	42,1	0,00	***	-19,9	0,00	***
Mujer														
Con seguro de salud	27,8	3,4	92,1	0,6	51,9	26,0	29,7	2,2	-40,2	0,00	***	24,1	0,00	***
Únicamente SIS	21,9	3,8	57,2	2,8	46,3	20,3	23,5	2,5	-10,9	0,00	***	24,4	0,00	***
EsSalud u otros seguros de salud [4/]	5,9	10,1	34,9	4,3	5,6	4,8	7,1	8,8	-29,3	0,00	***	-0,3	0,66	
Sin seguro de salud	72,2	1,3	7,9	7,4	48,1	70,3	74,0	2,4	40,2	0,00	***	-24,1	0,00	***
Ciclo de vida														
Primera Infancia (0 - 5 años)														
Con seguro de salud	65,4	2,7	94,5	1,8	82,8	61,9	68,9	1,8	-11,7	0,00	***	17,4	0,00	***
Únicamente SIS	61,6	3,0	62,5	5,2	77,8	58,0	65,1	2,1	15,3	0,00	***	16,2	0,00	***
EsSalud u otros seguros de salud [4/]	3,8	18,2	32,0	10,0	5,0	2,5	5,2	18,4	-27,0	0,00	***	1,2	0,33	
Sin seguro de salud	34,6	5,2	5,5	30,4	17,2	31,1	38,1	8,7	11,7	0,00	***	-17,4	0,00	***
Niñez (6 - 11 años)														
Con seguro de salud	15,5	10,6	93,8	1,4	40,9	12,3	18,8	5,1	-52,9	0,00	***	25,4	0,00	***
Únicamente SIS	9,7	12,9	60,6	4,4	37,9	7,3	12,2	5,6	-22,7	0,00	***	28,2	0,00	***
EsSalud u otros seguros de salud [4/]	5,8	19,7	33,2	7,7	3,0	3,6	8,0	23,7	-30,2	0,00	***	-2,8	0,04	**
Sin seguro de salud	84,5	2,0	6,2	20,7	59,1	81,2	87,7	3,5	52,9	0,00	***	-25,4	0,00	***
Adolescencia (12 - 17 años)														
Con seguro de salud	15,7	11,9	92,0	1,7	37,6	12,1	19,4	6,3	-54,4	0,00	***	21,9	0,00	***
Únicamente SIS	12,0	13,7	62,1	4,9	34,7	8,7	15,2	6,8	-27,4	0,00	***	22,7	0,00	***
EsSalud u otros seguros de salud [4/]	3,7	24,6	29,9	8,5	2,9	1,9	5,6	25,0	-27,0	0,00	***	-0,8	0,44	
Sin seguro de salud	84,3	2,2	8,0	19,7	62,4	80,6	87,9	3,8	54,4	0,00	***	-21,9	0,00	***
Jóvenes (18 - 29 años)														
Con seguro de salud	17,2	5,8	84,2	1,6	37,1	15,2	19,2	4,3	-47,1	0,00	***	19,9	0,00	***
Únicamente SIS	11,3	6,8	58,8	3,1	30,8	9,8	12,8	4,8	-28,0	0,00	***	19,5	0,00	***
EsSalud u otros seguros de salud [4/]	5,9	11,1	25,4	6,2	6,3	4,6	7,1	11,3	-19,1	0,00	***	0,4	0,66	
Sin seguro de salud	82,8	1,2	15,8	8,3	62,9	80,8	84,8	2,5	47,1	0,00	***	-19,9	0,00	***
Adultos/as jóvenes (30 - 44 años)														
Con seguro de salud	26,4	4,9	88,7	1,2	50,6	23,9	29,0	2,7	-38,1	0,00	***	24,2	0,00	***
Únicamente SIS	15,4	6,4	53,0	3,8	41,2	13,4	17,3	3,2	-11,8	0,00	***	25,8	0,00	***
EsSalud u otros seguros de salud [4/]	11,0	8,9	35,7	5,2	9,4	9,1	13,0	7,9	-26,3	0,00	***	-1,6	0,17	
Sin seguro de salud	73,6	1,8	11,3	9,5	49,4	71,0	76,1	2,7	38,1	0,00	***	-24,2	0,00	***

Continúa.....

CUADRO N° IV.11

CIUDADES DE ESTUDIO: TENENCIA DE SEGURO DE SALUD, SEGÚN TIPO DE SEGURO Y CARACTERÍSTICAS SOCIODEMOGRÁFICAS, 2022 Y 2024

(Porcentaje)

Características Sociodemográficas	ENPOVE 2022		ENAHO (ago.24 - nov.24)		ENAHO PV				Diferencia Porcentual ENAHOPV - ENAHO			Diferencia Porcentual ENAHOPV - ENPOVE 2022		
						Int. Conf. 95%								
	Estima-ción	C.V.	Estima-ción	C.V.	Estima-ción	Inferior	Superior	C.V.	Dif. %	P>t	Signifi-cancia	Dif. %	P>t	Signifi-cancia
Adulto/as (45 - 59 años)														
Con seguro de salud	26,0	7,6	90,5	1,1	54,4	22,1	29,8	4,2	-36,1	0,00	***	28,4	0,00	***
Únicamente SIS	18,2	9,3	54,0	4,2	46,8	14,8	21,5	4,8	-7,2	0,03	**	28,6	0,00	***
EsSalud u otros seguros de salud 4/	7,8	16,4	36,5	6,2	7,6	5,3	10,3	15,1	-28,9	0,00	***	-0,2	0,89	
Sin seguro de salud	74,0	2,7	9,5	10,7	45,6	70,2	77,9	5,0	36,1	0,00	***	-28,4	0,00	***
Adulto/as mayores (60 y más años)														
Con seguro de salud	27,9	12,0	93,6	1,2	49,5	21,3	34,4	8,3	-44,1	0,00	***	21,6	0,00	***
Únicamente SIS	22,6	14,1	41,7	5,5	42,2	16,3	28,9	9,3	0,5	0,93		19,6	0,00	***
EsSalud u otros seguros de salud 4/	5,3	32,2	51,9	4,5	7,3	1,9	8,6	30,3	-44,6	0,00	***	2,0	0,46	
Sin seguro de salud	72,1	4,7	6,4	17,1	50,5	65,6	78,7	8,1	44,1	0,00	***	-21,6	0,00	***
Ciclo de vida														
Primaria 1/														
Con seguro de salud	21,8	5,5	93,0	0,9	46,0	19,4	24,1	3,4	-47,0	0,00	***	24,2	0,00	***
Únicamente SIS	18,3	6,0	63,7	2,9	42,8	16,2	20,4	3,6	-20,9	0,00	***	24,5	0,00	***
EsSalud u otros seguros de salud 4/	3,5	16,0	29,3	5,9	3,2	2,4	4,6	14,1	-26,1	0,00	***	-0,3	0,74	
Sin seguro de salud	78,2	1,5	7,0	11,9	54,0	75,9	80,6	2,9	47,0	0,00	***	-24,2	0,00	***
Secundaria 2/														
Con seguro de salud	16,1	5,9	88,7	1,0	39,8	14,2	17,9	3,1	-48,9	0,00	***	23,7	0,00	***
Únicamente SIS	11,8	6,5	62,9	2,6	34,8	10,3	13,3	3,5	-28,1	0,00	***	23,0	0,00	***
EsSalud u otros seguros de salud 4/	4,3	12,6	25,8	5,6	5,0	3,2	5,4	10,1	-20,8	0,00	***	0,7	0,30	
Sin seguro de salud	83,9	1,1	11,3	7,7	60,2	82,1	85,8	2,1	48,9	0,00	***	-23,7	0,00	***
Superior 3/														
Con seguro de salud	31,5	4,3	88,7	1,0	58,4	28,8	34,1	2,5	-30,3	0,00	***	26,9	0,00	***
Únicamente SIS	18,1	5,7	37,2	4,5	46,0	16,0	20,1	3,2	8,8	0,00	***	27,9	0,00	***
EsSalud u otros seguros de salud 4/	13,4	7,3	51,5	3,1	12,4	11,5	15,3	7,4	-39,1	0,00	***	-1,0	0,47	
Sin seguro de salud	68,5	2,0	11,3	8,0	41,6	65,9	71,2	3,6	30,3	0,00	***	-26,9	0,00	

* Diferencia significativa (p < 0,10). ** Diferencia altamente significativa (p < 0,05). *** Diferencia muy altamente significativa (p < 0,01).

Notas: La ENAHO se ejecuta los doce (12) meses del año y sus resultados se publican anualmente. Para garantizar su comparabilidad con la ENAHOPV, se aplicó a la ENAHO los criterios siguientes: (i) usar la muestra de agosto a noviembre del 2024, (ii) considerar las mismas ciudades donde se aplicó la ENAHOPV, (iii) aplicar los mismos procesos de tratamiento de las variables monetarias y (iv) excluir los hogares con miembros del hogar nacidos en Venezuela para centrarse en hogares predominantemente peruanos.

ENPOVE 2022 (meses febrero y marzo), correspondiente a la muestra de viviendas de las 8 ciudades de estudio.

Los resultados con coeficiente de variación (C.V.) mayor al 15%, deben ser considerados referenciales, porque el número de casos en la muestra para este nivel de desagregación no es suficiente.

Se considera el nivel educativo más alto alcanzado entre el último aprobado en Venezuela y el último aprobado en el Perú.

1/ Incluye a los que tienen educación inicial, preescolar, educación básica, primaria, educación básica especial y/o a los que no tienen nivel de educación.

2/ Incluye a los que tienen secundaria y/o educación media diversificada.

3/ Incluye: Técnico superior, Superior no universitaria, Superior universitaria y/o Maestría/Doctorado.

4/ Comprende Seguro Privado de Salud, Seguro de las Fuerzas Armadas y/o Policiales, Seguro Universitario, Seguro Escolar Privado y a la población que tiene dos o más seguros.

Fuente: INEI - Encuesta dirigida a la Población Venezolana que Reside en el País, 2022.

INEI - Encuesta Nacional de Hogares, 2024

INEI - Encuesta Nacional de Hogares dirigida a la Población Venezolana, 2024.

CUADRO N° IV.12
CIUDADES DE ESTUDIO: POBLACIÓN SEGÚN LA UBICACIÓN DEL CENTRO DE SALUD DONDE GENERALMENTE ACUDE Y ÁMBITO GEOGRÁFICO, 2024
(Distribución porcentual)

Ámbito Geográfico / Ubicación del centro de salud	ENAHO (ago.24 - nov.24)		ENAHO PV				Diferencia Porcentual ENAHOPV - ENAHO		
				Int. Conf. 95%					
	Estimación	C.V.	Estimación	Inferior	Superior	C.V.	Dif. %	P>t	Significancia
Total	**100,0**		**100,0**						
Aquí en este Distrito	83,3	1,4	93,0	91,9	94,1	0,6	9,7	0,00	***
En otro Distrito	16,7	7,0	7,0	5,9	8,1	8,2	-9,7	0,00	***
Ámbito Geográfico									
Lima Metropolitana [1/] y Prov. Const. del Callao	**100,0**		**100,0**						
Aquí en este Distrito	83,8	1,5	93,0	91,7	94,3	0,7	9,2	0,00	***
En otro Distrito	16,2	8,0	7,0	5,7	8,3	9,3	-9,2	0,00	***
Resto de Ciudades [2/]	**100,0**		**100,0**						
Aquí en este Distrito	81,6	3,1	93,1	91,3	95,0	1,0	11,5	0,00	***
En otro Distrito	18,4	14,0	6,9	5,0	8,7	13,7	-11,5	0,00	***

* Diferencia significativa (p < 0,10). ** Diferencia altamente significativa (p < 0,05). *** Diferencia muy altamente significativa (p < 0,01).

Notas: La ENAHO se ejecuta los doce (12) meses del año y sus resultados se publican anualmente. Para garantizar su comparabilidad con la ENAHOPV, se aplicó a la ENAHO los criterios siguientes: (i) usar la muestra de agosto a noviembre del 2024, (ii) considerar las mismas ciudades donde se aplicó la ENAHOPV, (iii) aplicar los mismos procesos de tratamiento de las variables monetarias y (iv) excluir los hogares con miembros del hogar nacidos en Venezuela para centrarse en hogares predominantemente peruanos.

Los resultados con coeficiente de variación (C.V.) mayor al 15%, deben ser considerados referenciales, porque el número de casos en la muestra para este nivel de desagregación no es suficiente.

Las estimaciones incluyen a los hijos nacidos en el Perú de padres venezolanos.

1/ Incluye los 43 distritos de la provincia de Lima.

2/ Incluye Arequipa, Chiclayo, Chimbote, Ica, Piura, Trujillo, Tumbes.

Fuente: INEI - Encuesta Nacional de Hogares, 2024.
INEI - Encuesta Nacional de Hogares dirigida a la Población Venezolana, 2024.

CUADRO N° IV.13
CIUDADES DE ESTUDIO: POBLACIÓN SEGÚN LA UBICACIÓN DEL CENTRO DE SALUD DONDE GENERALMENTE ACUDE Y CARACTERÍSTICAS SOCIODEMOGRÁFICAS, 2024
(Distribución porcentual)

Características Sociodemográficas / Ubicación del centro de salud	ENAHO (ago.24 - nov.24)		ENAHO PV				Diferencia Porcentual ENAHOPV - ENAHO		
				Int. Conf. 95%					
	Estimación	C.V.	Estimación	Inferior	Superior	C.V.	Dif. %	P>t	Significancia
Total	**100,0**		**100,0**						
Aquí en este Distrito	83,3	1,4	93,0	91,9	94,1	0,6	9,7	0,00	***
En otro Distrito	16,7	7,0	7,0	5,9	8,1	8,2	-9,7	0,00	***
Sexo									
Hombre	**100,0**		**100,0**						
Aquí en este Distrito	83,5	1,5	92,6	91,1	94,1	0,8	9,1	0,00	***
En otro Distrito	16,5	7,8	7,4	5,9	8,9	10,4	-9,1	0,00	***
Mujer	**100,0**		**100,0**						
Aquí en este Distrito	83,2	1,5	93,4	92,2	94,6	0,6	10,2	0,00	***
En otro Distrito	16,8	7,6	6,6	5,4	7,8	9,1	-10,2	0,00	***
Ciclo de vida									
Menor de edad (0 - 17 años)	**100,0**		**100,0**						
Aquí en este Distrito	85,8	1,9	94,6	93,2	96,0	0,7	8,8	0,00	***
En otro Distrito	14,2	11,7	5,4	4,0	6,8	13,0	-8,8	0,00	***
Jóvenes (18 - 29 años)	**100,0**		**100,0**						
Aquí en este Distrito	85,4	1,7	91,5	89,4	93,6	1,2	6,1	0,00	***
En otro Distrito	14,6	9,7	8,5	6,4	10,6	12,5	-6,1	0,00	***
Adultos/as jóvenes (30 - 44 años)	**100,0**		**100,0**						
Aquí en este Distrito	85,3	1,7	93,0	91,3	94,6	0,9	7,7	0,00	***
En otro Distrito	14,7	10,1	7,0	5,4	8,7	12,0	-7,7	0,00	***
Adulto/as (45 y más años)	**100,0**		**100,0**						
Aquí en este Distrito	79,3	1,9	91,1	88,7	93,5	1,4	11,8	0,00	***
En otro Distrito	20,7	7,2	8,9	6,5	11,3	13,9	-11,8	0,00	***
Nivel educativo									
Hasta secundaria 1/	**100,0**		**100,0**						
Aquí en este Distrito	86,5	1,3	94,1	93,0	95,1	0,6	7,6	0,00	***
En otro Distrito	13,5	8,5	5,9	4,9	7,0	9,3	-7,6	0,00	***
Superior 2/	**100,0**		**100,0**						
Aquí en este Distrito	78,0	2,0	90,3	88,3	92,3	1,1	12,3	0,00	***
En otro Distrito	22,0	7,2	9,7	7,7	11,7	10,7	-12,3	0,00	***

* Diferencia significativa (p < 0,10). ** Diferencia altamente significativa (p < 0,05). *** Diferencia muy altamente significativa (p < 0,01).

Notas: La ENAHO se ejecuta los doce (12) meses del año y sus resultados se publican anualmente. Para garantizar su comparabilidad con la ENAHOPV, se aplicó a la ENAHO los criterios siguientes: (i) usar la muestra de agosto a noviembre del 2024, (ii) considerar las mismas ciudades donde se aplicó la ENAHOPV, (iii) aplicar los mismos procesos de tratamiento de las variables monetarias y (iv) excluir los hogares con miembros del hogar nacidos en Venezuela para centrarse en hogares predominantemente peruanos.

Los resultados con coeficiente de variación (C.V.) mayor al 15%, deben ser considerados referenciales, porque el número de casos en la muestra para este nivel de desagregación no es suficiente.

Las estimaciones incluyen a los hijos nacidos en el Perú de padres venezolanos.

1/ Incluye a los que tienen educación inicial, educación básica especial, a los que no tienen nivel de educación y educación media diversificada.

2/ Incluye técnico, universitari y maestría/doctorado.

Fuente: INEI - Encuesta Nacional de Hogares, 2024.

INEI - Encuesta Nacional de Hogares dirigida a la Población Venezolana, 2024.

CUADRO N° IV.14

CIUDADES DE ESTUDIO: POBLACIÓN QUE EN LOS ÚLTIMOS 3 MESES HA EFECTUADO CONSULTAS, SEGÚN ÁMBITO GEOGRÁFICO, 2024

(Porcentaje)

Ámbito Geográfico / Consultas	ENAHO (ago.24 - nov.24)		ENAHO PV				Diferencia Porcentual ENAHOPV - ENAHO		
				Int. Conf. 95%					
	Estimación	C.V.	Estimación	Inferior	Superior	C.V.	Dif. %	P>t	Significancia
Total									
Control crecimiento del niño sano (menor 3 años)	72,3	5,2	80,7	76,3	85,1	2,8	8,4	0,06	*
Vacunas-Inmunización	11,6	5,9	13,5	12,4	14,5	4,1	1,9	0,03	**
Ámbito Geográfico									
Lima Metropolitana 1/ y Prov. Const. del Callao									
Control crecimiento del niño sano (menor 3 años)	71,3	6,5	80,2	75,0	85,5	3,3	8,9	0,09	*
Vacunas-Inmunización	11,0	7,4	12,8	11,5	14,0	5,0	1,8	0,09	*
Resto de Ciudades 2/									
Control crecimiento del niño sano (menor 3 años)	76,2	6,9	83,2	78,3	88,1	3,0	7,0	0,23	
Vacunas-Inmunización	13,5	8,5	17,0	15,3	18,7	5,1	3,5	0,01	***

* Diferencia significativa (p < 0,10). ** Diferencia altamente significativa (p < 0,05). *** Diferencia muy altamente significativa (p < 0,01).

Notas: La ENAHO se ejecuta los doce (12) meses del año y sus resultados se publican anualmente. Para garantizar su comparabilidad con la ENAHOPV, se aplicó a la ENAHO los criterios siguientes: (i) usar la muestra de agosto a noviembre del 2024, (ii) considerar las mismas ciudades donde se aplicó la ENAHOPV, (iii) aplicar los mismos procesos de tratamiento de las variables monetarias y (iv) excluir los hogares con miembros del hogar nacidos en Venezuela para centrarse en hogares predominantemente peruanos.

Los resultados con coeficiente de variación (C.V.) mayor al 15%, deben ser considerados referenciales, porque el número de casos en la muestra para este nivel de desagregación no es suficiente.

Las estimaciones incluyen a los hijos nacidos en el Perú de padres venezolanos.

1/ Incluye los 43 distritos de la provincia de Lima.

2/ Incluye Arequipa, Chiclayo, Chimbote, Ica, Piura, Trujillo, Tumbes.

Fuente: INEI - Encuesta Nacional de Hogares, 2024.

INEI - Encuesta Nacional de Hogares dirigida a la Población Venezolana, 2024.

CUADRO N° IV.15
CIUDADES DE ESTUDIO: POBLACIÓN MENOR DE TRES AÑOS, SEGÚN CÓMO OBTUVO EL CONTROL DE CRECIMIENTO DEL NIÑO SANO Y ÁMBITO GEOGRÁFICO, 2024
(Distribución porcentual)

Ámbito Geográfico / Cómo obtuvo el control del niño sano	ENAHO (ago.24 - nov.24)		ENAHO PV				Diferencia Porcentual ENAHOPV - ENAHO		
				Int. Conf. 95%					
	Estimación	C.V.	Estimación	Inferior	Superior	C.V.	Dif. %	P>t	Significancia
Total	**100,0**		**100,0**						
Programa social	67,7	7,0	88,6	84,5	92,6	2,3	20,9	0,00	***
Forma particular	32,3	14,6	11,4	7,4	15,5	18,1	-20,9	0,00	***
Ámbito Geográfico									
Lima Metropolitana 1/ y Prov. Const. del Callao	**100,0**		**100,0**						
Programa social	68,1	8,7	88,4	83,6	93,3	2,8	20,3	0,00	***
Forma particular	31,9	18,5	11,6	6,7	16,4	21,2	-20,3	0,00	***
Resto de Ciudades 2/	**100,0**		**100,0**						
Programa social	66,5	9,1	89,2	84,1	94,3	2,9	22,7	0,00	***
Forma particular	33,5	18,1	10,8	5,7	15,9	24,1	-22,7	0,00	***

* Diferencia significativa (p < 0,10). ** Diferencia altamente significativa (p < 0,05). *** Diferencia muy altamente significativa (p < 0,01).

Notas: La ENAHO se ejecuta los doce (12) meses del año y sus resultados se publican anualmente. Para garantizar su comparabilidad con la ENAHOPV, se aplicó a la ENAHO los criterios siguientes: (i) usar la muestra de agosto a noviembre del 2024, (ii) considerar las mismas ciudades donde se aplicó la ENAHOPV, (iii) aplicar los mismos procesos de tratamiento de las variables monetarias y (iv) excluir los hogares con miembros del hogar nacidos en Venezuela para centrarse en hogares predominantemente peruanos.

Los resultados con coeficiente de variación (C.V.) mayor al 15%, deben ser considerados referenciales, porque el número de casos en la muestra para este nivel de desagregación no es suficiente.

Las estimaciones incluyen a los hijos nacidos en el Perú de padres venezolanos.

1/ Incluye los 43 distritos de la provincia de Lima.

2/ Incluye Arequipa, Chiclayo, Chimbote, Ica, Piura, Trujillo, Tumbes.

Fuente: INEI - Encuesta Nacional de Hogares, 2024.

INEI - Encuesta Nacional de Hogares dirigida a la Población Venezolana, 2024.

CUADRO N° IV.16

CIUDADES DE ESTUDIO: POBLACIÓN SEGÚN CÓMO OBTUVO EL PROGRAMA DE VACUNAS (INMUNIZACIONES) Y ÁMBITO GEOGRÁFICO, 2024

(Distribución porcentual)

Ámbito Geográfico / Cómo obtuvo el programa de vacunaciones	ENAHO (ago.24 - nov.24)		ENAHO PV				Diferencia Porcentual ENAHOPV - ENAHO		
				Int. Conf. 95%					
	Estimación	C.V.	Estimación	Inferior	Superior	C.V.	Dif. %	P>t	Significancia
Total	**100,0**		**100,0**						
Programa social	84,8	2,4	86,3	83,5	89,0	1,6	1,5	0,56	
Forma particular	15,2	13,1	13,7	11,0	16,5	10,2	-1,5	0,56	
Ámbito Geográfico									
Lima Metropolitana 1/ y Prov. Const. del Callao	**100,0**		**100,0**						
Programa social	84,4	3,0	85,3	81,9	88,8	2,0	0,9	0,77	
Forma particular	15,6	16,2	14,7	11,2	18,1	11,8	-0,9	0,77	
Resto de Ciudades 2/	**100,0**		**100,0**						
Programa social	85,9	3,4	89,9	87,2	92,6	1,5	4,0	0,21	
Forma particular	14,1	20,8	10,1	7,4	12,8	13,5	-4,0	0,21	

* Diferencia significativa (p < 0,10). ** Diferencia altamente significativa (p < 0,05). *** Diferencia muy altamente significativa (p < 0,01).

Notas: La ENAHO se ejecuta los doce (12) meses del año y sus resultados se publican anualmente. Para garantizar su comparabilidad con la ENAHOPV, se aplicó a la ENAHO los criterios siguientes: (i) usar la muestra de agosto a noviembre del 2024, (ii) considerar las mismas ciudades donde se aplicó la ENAHOPV, (iii) aplicar los mismos procesos de tratamiento de las variables monetarias y (iv) excluir los hogares con miembros del hogar nacidos en Venezuela para centrarse en hogares predominantemente peruanos.

Los resultados con coeficiente de variación (C.V.) mayor al 15%, deben ser considerados referenciales, porque el número de casos en la muestra para este nivel de desagregación no es suficiente.

Las estimaciones incluyen a los hijos nacidos en el Perú de padres venezolanos.

1/ Incluye los 43 distritos de la provincia de Lima.

2/ Incluye Arequipa, Chiclayo, Chimbote, Ica, Piura, Trujillo, Tumbes.

Fuente: INEI - Encuesta Nacional de Hogares, 2024.

INEI - Encuesta Nacional de Hogares dirigida a la Población Venezolana, 2024.

CUADRO Nº IV.17
CIUDADES DE ESTUDIO: POBLACIÓN QUE EN LOS ÚLTIMOS 12 MESES HA EFECTUADO CONSULTA DE PREVENCIÓN, SEGÚN ÁMBITO GEOGRÁFICO, 2024
(Porcentaje)

Ámbito Geográfico / Consulta de prevención	ENAHO (ago.24 - nov.24)		ENAHO PV				Diferencia Porcentual ENAHOPV - ENAHO		
				Int. Conf. 95%					
	Estimación	C.V.	Estimación	Inferior	Superior	C.V.	Dif. %	P>t	Significancia
Total									
Planificación familiar (mujeres de 12 a 49 años)	8,8	10,5	9,2	8,0	10,4	6,8	0,4	0,75	
Suplemento de hierro (menores 3 años y gestantes)	17,1	10,6	14,8	13,1	16,6	6,1	-2,3	0,26	
Ámbito Geográfico									
Lima Metropolitana 1/ **y Prov. Const. del Callao**									
Planificación familiar (mujeres de 12 a 49 años)	9,1	12,8	8,3	6,9	9,7	8,6	-0,8	0,56	
Suplemento de hierro (menores 3 años y gestantes)	15,8	13,3	13,8	11,8	15,7	7,3	-2,0	0,38	
Resto de Ciudades 2/									
Planificación familiar (mujeres de 12 a 49 años)	7,9	14,1	13,9	11,9	15,9	7,4	6,0	0,00	***
Suplemento de hierro (menores 3 años y gestantes)	22,8	14,0	22,2	19,3	25,1	6,7	-0,6	0,86	

* Diferencia significativa (p < 0,10). ** Diferencia altamente significativa (p < 0,05). *** Diferencia muy altamente significativa (p < 0,01).

Notas: La ENAHO se ejecuta los doce (12) meses del año y sus resultados se publican anualmente. Para garantizar su comparabilidad con la ENAHOPV, se aplicó a la ENAHO los criterios siguientes: (i) usar la muestra de agosto a noviembre del 2024, (ii) considerar las mismas ciudades donde se aplicó la ENAHOPV, (iii) aplicar los mismos procesos de tratamiento de las variables monetarias y (iv) excluir los hogares con miembros del hogar nacidos en Venezuela para centrarse en hogares predominantemente peruanos.

Los resultados con coeficiente de variación (C.V.) mayor al 15%, deben ser considerados referenciales, porque el número de casos en la muestra para este nivel de desagregación no es suficiente.

Las estimaciones incluyen a los hijos nacidos en el Perú de padres venezolanos.

1/ Incluye los 43 distritos de la provincia de Lima.

2/ Incluye Arequipa, Chiclayo, Chimbote, Ica, Piura, Trujillo, Tumbes.

Fuente: INEI - Encuesta Nacional de Hogares, 2024.

INEI - Encuesta Nacional de Hogares dirigida a la Población Venezolana, 2024.

CUADRO N° IV.18

CIUDADES DE ESTUDIO: POBLACIÓN SEGÚN CÓMO OBTUVO EL PROGRAMA PLANIFICACIÓN FAMILIAR (MUJERES DE 12 A 49 AÑOS DE EDAD) Y ÁMBITO GEOGRÁFICO, 2024

(Distribución porcentual)

Ámbito Geográfico / Cómo obtuvo el programa de planificación familiar	ENAHO (ago.24 - nov.24)		ENAHO PV				Diferencia Porcentual ENAHOPV - ENAHO		
				Int. Conf. 95%					
	Estimación	C.V.	Estimación	Inferior	Superior	C.V.	Dif. %	P>t	Significancia
Total	**100,0**		**100,0**						
Programa social	65,4	6,2	74,8	68,6	81,0	4,2	9,4	0,07	*
Forma particular	34,6	11,8	25,2	19,0	31,4	12,5	-9,4	0,07	*
Ámbito Geográfico									
Lima Metropolitana 1/ y Prov. Const. del Callao	**100,0**		**100,0**						
Programa social	66,6	7,4	73,6	65,6	81,5	5,5	7,0	0,27	
Forma particular	33,4	14,8	26,4	18,5	34,4	15,2	-7,0	0,27	
Resto de Ciudades 2/	**100,0**		**100,0**						
Programa social	61,4	9,8	78,8	72,6	85,0	4,0	17,4	0,01	***
Forma particular	38,6	15,5	21,2	15,0	27,4	14,9	-17,4	0,01	***

* Diferencia significativa (p < 0,10). ** Diferencia altamente significativa (p < 0,05). *** Diferencia muy altamente significativa (p < 0,01).

Notas: La ENAHO se ejecuta los doce (12) meses del año y sus resultados se publican anualmente. Para garantizar su comparabilidad con la ENAHOPV, se aplicó a la ENAHO los criterios siguientes: (i) usar la muestra de agosto a noviembre del 2024, (ii) considerar las mismas ciudades donde se aplicó la ENAHOPV, (iii) aplicar los mismos procesos de tratamiento de las variables monetarias y (iv) excluir los hogares con miembros del hogar nacidos en Venezuela para centrarse en hogares predominantemente peruanos.

Los resultados con coeficiente de variación (C.V.) mayor al 15%, deben ser considerados referenciales, porque el número de casos en la muestra para este nivel de desagregación no es suficiente.

Las estimaciones incluyen a los hijos nacidos en el Perú de padres venezolanos.

1/ Incluye los 43 distritos de la provincia de Lima.

2/ Incluye Arequipa, Chiclayo, Chimbote, Ica, Piura, Trujillo, Tumbes.

Fuente: INEI - Encuesta Nacional de Hogares, 2024.

INEI - Encuesta Nacional de Hogares dirigida a la Población Venezolana, 2024.

CUADRO N° IV.19
CIUDADES DE ESTUDIO: POBLACIÓN SEGÚN CÓMO OBTUVO EL PROGRAMA SUPLEMENTO DE HIERRO (GESTANTES Y NIÑOS MENORES DE 3 AÑOS DE EDAD) Y ÁMBITO GEOGRÁFICO, 2024
(Distribución porcentual)

Ámbito Geográfico / Cómo obtuvo el programa suplemento de hierro	ENAHO (ago.24 - nov.24)		ENAHO PV				Diferencia Porcentual ENAHOPV - ENAHO		
				Int. Conf. 95%					
	Estimación	C.V.	Estimación	Inferior	Superior	C.V.	Dif. %	P>t	Significancia
Total	**100,0**		**100,0**						
Programa social	70,9	8,9	94,7	91,3	98,1	1,8	23,8	0,00	***
Forma particular	29,1	21,7	5,3	1,9	8,7	32,9	-23,8	0,00	***
Ámbito Geográfico									
Lima Metropolitana 1/ y Prov. Const. del Callao	**100,0**		**100,0**						
Programa social	75,1	10,0	94,0	89,8	98,2	2,3	18,9	0,02	**
Forma particular	24,9	30,1	6,0	1,8	10,2	35,7	-18,9	0,02	**
Resto de Ciudades 2/	**100,0**		**100,0**						
Programa social	59,1	14,1	97,6	94,5	100,6	1,6	38,5	0,00	***
Forma particular	40,9	20,4	2,4	-0,6	5,5	62,3	-38,5	0,00	***

* Diferencia significativa (p < 0,10). ** Diferencia altamente significativa (p < 0,05). *** Diferencia muy altamente significativa (p < 0,01).

Notas: La ENAHO se ejecuta los doce (12) meses del año y sus resultados se publican anualmente. Para garantizar su comparabilidad con la ENAHOPV, se aplicó a la ENAHO los criterios siguientes: (i) usar la muestra de agosto a noviembre del 2024, (ii) considerar las mismas ciudades donde se aplicó la ENAHOPV, (iii) aplicar los mismos procesos de tratamiento de las variables monetarias y (iv) excluir los hogares con miembros del hogar nacidos en Venezuela para centrarse en hogares predominantemente peruanos.

Los resultados con coeficiente de variación (C.V.) mayor al 15%, deben ser considerados referenciales, porque el número de casos en la muestra para este nivel de desagregación no es suficiente.

Las estimaciones incluyen a los hijos nacidos en el Perú de padres venezolanos.

1/ Incluye los 43 distritos de la provincia de Lima.

2/ Incluye Arequipa, Chiclayo, Chimbote, Ica, Piura, Trujillo, Tumbes.

Fuente: INEI - Encuesta Nacional de Hogares, 2024.
INEI - Encuesta Nacional de Hogares dirigida a la Población Venezolana, 2024.

CUADRO N° V.1

CIUDADES DE ESTUDIO: POBLACIÓN EN EDAD DE TRABAJAR, SEGÚN CONDICIÓN DE ACTIVIDAD Y ÁMBITO GEOGRÁFICO, 2022 Y 2024

(Distribución porcentual)

Ámbito Geográfico	ENPOVE 2022		EPEN (ago.24 - nov.24)		ENAHO PV				Diferencia Porcentual ENAHOPV - EPEN			Diferencia Porcentual ENAHOPV - ENPOVE 2022		
						Int. Conf. 95%								
	Estima-ción	C.V.	Estima-ción	C.V.	Estima-ción	Inferior	Superior	C.V.	Dif. %	P>t	Signifi-cancia	Dif. %	P>t	Signifi-cancia
Total	**100,0**		**100,0**		**100,0**									
Población en Edad de Trabajar	82,9	0,7	64,0	0,6	79,7	78,6	80,8	0,7	15,7	0,00	***	-3,2	0,00	***
Población Económicamente Inactiva	17,1	3,2	36,0	1,1	20,3	19,2	21,4	2,8	-15,7	0,00	***	3,2	0,00	***
Ámbito Geográfico														
Lima Metropolitana 1/ y Prov. Const. del Callao	**100,0**		**100,0**		**100,0**									
Población en Edad de Trabajar	83,0	0,8	63,9	0,8	79,9	78,6	81,2	0,8	16,0	0,00	***	-3,1	0,00	***
Población Económicamente Inactiva	17,0	3,8	36,1	1,4	20,1	18,8	21,4	3,3	-16,0	0,00	***	3,1	0,00	***
Resto de Ciudades 2/	**100,0**		**100,0**		**100,0**									
Población en Edad de Trabajar	82,1	0,9	64,3	0,7	78,9	77,4	80,3	0,9	14,6	0,00	***	-3,2	0,00	***
Población Económicamente Inactiva	17,9	4,2	35,7	1,3	21,1	19,7	22,6	3,4	-14,6	0,00	***	3,2	0,00	***

* Diferencia significativa (p < 0,10). ** Diferencia altamente significativa (p < 0,05). *** Diferencia muy altamente significativa (p < 0,01).

Notas: ENPOVE 2022 (meses febrero y marzo), correspondiente a la muestra de viviendas de las 8 ciudades de estudio.

EPEN 2024 (meses agosto – noviembre), correspondiente a la muestra de viviendas de las 8 ciudades de estudio.

Los resultados con coeficiente de variación mayor al 15%, deben ser considerados referenciales, porque el número de casos en la muestra para este nivel de desagregación no es suficiente.

1/ Incluye los 43 distritos de la provincia de Lima.

2/ Incluye Arequipa, Chiclayo, Chimbote, Ica, Piura, Trujillo, Tumbes.

Fuente: INEI - Encuesta dirigida a la Población Venezolana que Reside en el País, 2022.

INEI - Encuesta Permanente de Empleo Nacional, 2024.

INEI - Encuesta Nacional de Hogares dirigida a la Población Venezolana, 2024.

CUADRO N° V.2

CIUDADES DE ESTUDIO: POBLACIÓN EN EDAD DE TRABAJAR, SEGÚN CARACTERÍSTICAS SOCIODEMOGRÁFICAS, 2022 Y 2024

(Distribución porcentual)

Características Sociodemográficas	ENPOVE 2022		EPEN (ago.24 - nov.24)		ENAHO PV				Diferencia Porcentual ENAHOPV - EPEN			Diferencia Porcentual ENAHOPV - ENPOVE 2022		
						Int. Conf. 95%								
	Estimación	C.V.	Estimación	C.V.	Estimación	Inferior	Superior	C.V.	Dif. %	P>t	Significancia	Dif. %	P>t	Significancia
Sexo	**100,0**		**100,0**		**100,0**									
Hombre	48,8	1,1	47,5	0,7	47,1	46,0	48,2	1,2	-0,4	0,54		-1,7	0,03	**
Mujer	51,2	1,0	52,5	0,6	52,9	51,8	54,0	1,1	0,4	0,54		1,7	0,03	**
Grupo de Edad	**100,0**		**100,0**		**100,0**									
14 a 24 años	25,0	2,8	21,9	1,5	22,9	21,6	24,1	2,8	1,0	0,21		-2,1	0,02	**
25 a 44 años	58,8	1,3	37,5	1,2	58,9	57,4	60,5	1,3	21,4	0,00	***	0,1	0,93	
45 y más años	16,2	3,2	40,5	1,2	18,2	17,0	19,4	3,3	-22,3	0,00	***	2,0	0,01	***
Nivel Educativo	**100,0**		**100,0**		**100,0**									
Primaria 1/	9,5	5,5	11,8	2,6	8,8	7,8	9,7	5,5	-3,0	0,00	***	-0,7	0,19	
Secundaria 2/	47,1	2,0	47,8	1,2	55,7	54,0	57,5	1,6	7,9	0,00	***	8,6	0,00	***
Superior 3/	43,1	2,1	40,5	1,5	35,5	33,7	37,2	2,5	-5,0	0,00	***	-7,6	0,00	***

* Diferencia significativa (p < 0,10). ** Diferencia altamente significativa (p < 0,05). *** Diferencia muy altamente significativa (p < 0,01).

Notas: ENPOVE 2022 (meses febrero y marzo), correspondiente a la muestra de viviendas de las 8 ciudades de estudio.

EPEN 2024 (meses agosto – noviembre), correspondiente a la muestra de viviendas de las 8 ciudades de estudio.

Los resultados con coeficiente de variación mayor al 15%, deben ser considerados referenciales, porque el número de casos en la muestra para este nivel de desagregación no es suficiente.

Para la población que cursó estudios en Venezuela y en Perú, se consideró el nivel educativo más alto alcanzado.

1/ Incluye a los que tienen educación inicial, educación básica especial y a los que no tienen nivel de educación.

2/ Incluye educación media diversificada.

3/ Incluye técnico, universitaria y maestría/doctorado.

Fuente: INEI - Encuesta dirigida a la Población Venezolana que Reside en el País, 2022.

INEI - Encuesta Permanente de Empleo Nacional, 2024.

INEI - Encuesta Nacional de Hogares dirigida a la Población Venezolana, 2024.

CUADRO N° V.3

CIUDADES DE ESTUDIO: POBLACIÓN ECONÓMICAMENTE ACTIVA, SEGÚN ÁMBITO GEOGRÁFICO, 2022 Y 2024

(Distribución porcentual)

Ámbito Geográfico	ENPOVE 2022		EPEN (ago.24 - nov.24)		ENAHO PV				Diferencia Porcentual ENAHOPV - EPEN			Diferencia Porcentual ENAHOPV - ENPOVE 2022		
						Int. Conf. 95%								
	Estimación	C.V.	Estimación	C.V.	Estimación	Inferior	Superior	C.V.	Dif. %	P>t	Significancia	Dif. %	P>t	Significancia
Total	**100,0**		**100,0**		**100,0**									
Ocupados	92,4	0,5	94,0	0,2	95,8	95,1	96,5	0,4	1,8	0,00	***	3,4	0,00	***
Desocupados	7,6	6,2	6,0	3,8	4,2	3,5	4,9	8,8	-1,8	0,00	***	-3,4	0,00	***
Ámbito Geográfico														
Lima Metropolitana 1/ y Prov. Const. del Callao	**100,0**		**100,0**		**100,0**									
Ocupados	92,2	0,6	94,1	0,3	95,9	95,1	96,8	0,4	1,8	0,00	***	3,7	0,00	***
Desocupados	7,8	7,1	5,9	5,0	4,1	3,2	4,9	10,6	-1,8	0,00	***	-3,7	0,00	***
Resto de Ciudades 2/	**100,0**		**100,0**		**100,0**									
Ocupados	93,2	0,6	93,5	0,3	95,0	94,1	96,0	0,5	1,5	0,00	***	1,8	0,01	***
Desocupados	6,8	7,8	6,5	4,4	5,0	4,0	5,9	9,7	-1,5	0,00	***	-1,8	0,01	***

* Diferencia significativa (p < 0,10). ** Diferencia altamente significativa (p < 0,05). *** Diferencia muy altamente significativa (p < 0,01).

Notas: ENPOVE 2022 (meses febrero y marzo), correspondiente a la muestra de viviendas de las 8 ciudades de estudio.

EPEN 2024 (meses agosto – noviembre), correspondiente a la muestra de viviendas de las 8 ciudades de estudio.

Los resultados con coeficiente de variación mayor al 15%, deben ser considerados referenciales, porque el número de casos en la muestra para este nivel de desagregación no es suficiente.

1/ Incluye los 43 distritos de la provincia de Lima.

2/ Incluye Arequipa, Chiclayo, Chimbote, Ica, Piura, Trujillo, Tumbes.

Fuente: INEI - Encuesta dirigida a la Población Venezolana que Reside en el País, 2022.

INEI - Encuesta Permanente de Empleo Nacional, 2024.

INEI - Encuesta Nacional de Hogares dirigida a la Población Venezolana, 2024.

CUADRO N° V.4

CIUDADES DE ESTUDIO: POBLACIÓN ECONÓMICAMENTE ACTIVA, SEGÚN CARACTERÍSTICAS SOCIODEMOGRÁFICAS, 2022 Y 2024

(Distribución porcentual)

Características Sociodemográficas	ENPOVE 2022		EPEN (ago.24 - nov.24)		ENAHO PV				Diferencia Porcentual ENAHOPV - EPEN			Diferencia Porcentual ENAHOPV - ENPOVE 2022		
						Int. Conf. 95%								
	Estima-ción	C.V.	Estima-ción	C.V.	Estima-ción	Inferior	Superior	C.V.	Dif. %	P>t	Signifi-cancia	Dif. %	P>t	Signifi-cancia
Sexo	**100,0**		**100,0**		**100,0**									
Hombre	54,6	1,1	54,3	0,8	52,9	51,6	54,3	1,3	-1,4	0,10	*	-1,7	0,08	*
Mujer	45,4	1,3	45,7	0,9	47,1	45,7	48,4	1,5	1,4	0,10	*	1,7	0,08	*
Grupo de Edad	**100,0**		**100,0**		**100,0**									
14 a 24 años	21,5	3,5	13,6	2,5	16,5	15,3	17,8	4,0	2,9	0,00	***	-5,0	0,00	
25 a 44 años	64,1	1,3	48,7	1,2	66,9	65,3	68,6	1,3	18,2	0,00	***	2,8	0,02	**
45 y más años	14,4	3,9	37,6	1,4	16,5	15,2	17,8	4,1	-21,1	0,00	***	2,1	0,01	***
Nivel Educativo	**100,0**		**100,0**		**100,0**									
Primaria 1/	8,7	6,3	8,1	3,9	7,5	6,5	8,4	6,3	-0,6	0,24		-1,2	0,10	*
Secundaria 2/	44,5	2,3	44,4	1,5	52,9	51,0	54,9	1,9	8,5	0,00	***	8,4	0,00	***
Superior 3/	46,8	2,1	47,5	1,6	39,6	37,6	41,6	2,5	-7,9	0,00	***	-7,2	0,00	***

* Diferencia significativa (p < 0,10). ** Diferencia altamente significativa (p < 0,05). *** Diferencia muy altamente significativa (p < 0,01).

Notas: ENPOVE 2022 (meses febrero y marzo), correspondiente a la muestra de viviendas de las 8 ciudades de estudio.

EPEN 2024 (meses agosto – noviembre), correspondiente a la muestra de viviendas de las 8 ciudades de estudio.

Los resultados con coeficiente de variación mayor al 15%, deben ser considerados referenciales, porque el número de casos en la muestra para este nivel de desagregación no es suficiente.

Para la población que cursó estudios en Venezuela y en Perú, se consideró el nivel educativo más alto alcanzado.

1/ Incluye a los que tienen educación inicial, educación básica especial y a los que no tienen nivel de educación.

2/ Incluye educación media diversificada.

3/ Incluye técnico, universitaria y maestría/doctorado.

Fuente: INEI - Encuesta dirigida a la Población Venezolana que Reside en el País, 2022.

INEI - Encuesta Permanente de Empleo Nacional, 2024.

INEI - Encuesta Nacional de Hogares dirigida a la Población Venezolana, 2024.

CUADRO N° V.5

CIUDADES DE ESTUDIO: TASA DE ACTIVIDAD, SEGÚN ÁMBITO GEOGRÁFICO, 2022 Y 2024

(Distribución porcentual)

Ámbito Geográfico	ENPOVE 2022		EPEN (ago.24 - nov.24)		ENAHO PV				Diferencia Porcentual ENAHOPV - EPEN			Diferencia Porcentual ENAHOPV - ENPOVE 2022		
						Int. Conf. 95%								
	Estimación	C.V.	Estimación	C.V.	Estimación	Inferior	Superior	C.V.	Dif. %	P>t	Significancia	Dif. %	P>t	Significancia
Total	**82,9**	**0,7**	**64,0**	**0,6**	**79,7**	**78,6**	**80,8**	**0,7**	**15,7**	**0,00**	***	**-3,2**	**0,00**	***
Ámbito Geográfico														
Lima Metropolitana 1/ y Prov. Const. del Callao	83,0	0,8	63,9	0,8	79,9	78,6	81,2	0,8	16,0	0,00	***	-3,1	0,00	***
Resto de Ciudades 2/	82,1	0,9	64,3	0,7	78,9	77,4	80,3	0,9	14,6	0,00	***	-3,2	0,00	***

* Diferencia significativa (p < 0,10). ** Diferencia altamente significativa (p < 0,05). *** Diferencia muy altamente significativa (p < 0,01).

Notas: ENPOVE 2022 (meses febrero y marzo), correspondiente a la muestra de viviendas de las 8 ciudades de estudio.

EPEN 2024 (meses agosto – noviembre), correspondiente a la muestra de viviendas de las 8 ciudades de estudio.

Los resultados con coeficiente de variación mayor al 15%, deben ser considerados referenciales, porque el número de casos en la muestra para este nivel de desagregación no es suficiente.

Para la población que cursó estudios en Venezuela y en Perú, se consideró el nivel educativo más alto alcanzado.

1/ Incluye los 43 distritos de la provincia de Lima.

2/ Incluye Arequipa, Chiclayo, Chimbote, Ica, Piura, Trujillo, Tumbes.

Fuente: INEI - Encuesta dirigida a la Población Venezolana que Reside en el País, 2022.

INEI - Encuesta Permanente de Empleo Nacional, 2024.

INEI - Encuesta Nacional de Hogares dirigida a la Población Venezolana, 2024.

CUADRO N° V.6
CIUDADES DE ESTUDIO: TASA DE ACTIVIDAD, SEGÚN CARACTERÍSTICAS SOCIODEMOGRÁFICAS, 2022 Y 2024
(Distribución porcentual)

Características Sociodemográficas	ENPOVE 2022		EPEN (ago.24 - nov.24)		ENAHO PV				Diferencia Porcentual ENAHOPV - EPEN			Diferencia Porcentual ENAHOPV - ENPOVE 2022		
						Int. Conf. 95%								
	Estima-ción	C.V.	Estima-ción	C.V.	Estima-ción	Inferior	Superior	C.V.	Dif. %	P>t	Signifi-cancia	Dif. %	P>t	Signifi-cancia
Total	**82,9**	**0,7**	**64,0**	**0,6**	**79,7**	**78,6**	**80,8**	**0,7**	**15,7**	**0,00**	***	**-3,2**	**0,00**	***
Sexo														
Hombre	92,7	0,6	73,2	0,7	89,6	88,3	90,9	0,7	16,4	0,00	***	-3,1	0,00	***
Mujer	73,5	1,3	55,7	1,0	70,9	69,1	72,7	1,3	15,2	0,00	***	-2,6	0,05	**
Grupo de Edad														
14 a 24 años	71,2	1,9	39,8	2,1	57,7	54,5	60,8	2,8	17,9	0,00	***	-13,5	0,00	***
25 a 44 años	90,3	0,6	83,1	0,6	90,6	89,5	91,6	0,6	7,5	0,00	***	0,3	0,78	
45 y más años	73,7	2,1	59,4	1,1	72,3	69,2	75,4	2,2	12,9	0,00	***	-1,4	0,53	
Nivel Educativo														
Primaria 1/	73,8	2,6	44,1	2,9	67,7	63,3	72,1	3,3	23,6	0,00	***	-6,1	0,04	**
Secundaria 2/	78,3	1,1	59,5	1,0	75,7	74,1	77,3	1,1	16,2	0,00	***	-2,6	0,04	**
Superior 3/	90,0	0,8	75,2	0,7	89,0	87,5	90,5	0,9	13,8	0,00	***	-1,0	0,36	

* Diferencia significativa (p < 0,10). ** Diferencia altamente significativa (p < 0,05). *** Diferencia muy altamente significativa (p < 0,01).

Notas: ENPOVE 2022 (meses febrero y marzo), correspondiente a la muestra de viviendas de las 8 ciudades de estudio.

EPEN 2024 (meses agosto – noviembre), correspondiente a la muestra de viviendas de las 8 ciudades de estudio.

Los resultados con coeficiente de variación mayor al 15%, deben ser considerados referenciales, porque el número de casos en la muestra para este nivel de desagregación no es suficiente.

Para la población que cursó estudios en Venezuela y en Perú, se consideró el nivel educativo más alto alcanzado.

1/ Incluye a los que tienen educación inicial, educación básica especial y a los que no tienen nivel de educación.

2/ Incluye educación media diversificada.

3/ Incluye técnico, universitaria y maestría/doctorado.

Fuente: INEI - Encuesta dirigida a la Población Venezolana que Reside en el País, 2022.
INEI - Encuesta Permanente de Empleo Nacional, 2024.
INEI - Encuesta Nacional de Hogares dirigida a la Población Venezolana, 2024.

CUADRO N° V.7

CIUDADES DE ESTUDIO: TASA DE OCUPACIÓN, SEGÚN ÁMBITO GEOGRÁFICO, 2022 Y 2024

(Distribución porcentual)

Ámbito Geográfico	ENPOVE 2022		EPEN (ago.24 - nov.24)		ENAHO PV				Diferencia Porcentual ENAHOPV - EPEN			Diferencia Porcentual ENAHOPV - ENPOVE 2022		
						Int. Conf. 95%								
	Estimación	C.V.	Estimación	C.V.	Estimación	Inferior	Superior	C.V.	Dif. %	P>t	Significancia	Dif. %	P>t	Significancia
Total	**92,4**	**0,5**	**94,0**	**0,2**	**95,8**	**95,1**	**96,5**	**0,4**	**1,8**	**0,00**	***	**3,4**	**0,00**	***
Ámbito Geográfico														
Lima Metropolitana [1/] y Prov. Const. del Callao	92,2	0,6	94,1	0,3	95,9	95,1	96,8	0,4	1,8	0,00	***	3,7	0,00	***
Resto de Ciudades [2/]	93,2	0,6	93,5	0,3	95,0	94,1	96,0	0,5	1,5	0,00	***	1,8	0,01	***

* Diferencia significativa (p < 0,10). ** Diferencia altamente significativa (p < 0,05). *** Diferencia muy altamente significativa (p < 0,01).

Notas: ENPOVE 2022 (meses febrero y marzo), correspondiente a la muestra de viviendas de las 8 ciudades de estudio.

EPEN 2024 (meses agosto – noviembre), correspondiente a la muestra de viviendas de las 8 ciudades de estudio.

Los resultados con coeficiente de variación mayor al 15%, deben ser considerados referenciales, porque el número de casos en la muestra para este nivel de desagregación no es suficiente.

Para la población que cursó estudios en Venezuela y en Perú, se consideró el nivel educativo más alto alcanzado.

1/ Incluye los 43 distritos de la provincia de Lima.

2/ Incluye Arequipa, Chiclayo, Chimbote, Ica, Piura, Trujillo, Tumbes.

Fuente: INEI - Encuesta dirigida a la Población Venezolana que Reside en el País, 2022.

INEI - Encuesta Permanente de Empleo Nacional, 2024.

INEI - Encuesta Nacional de Hogares dirigida a la Población Venezolana, 2024.

CUADRO N° V.8
CIUDADES DE ESTUDIO: TASA DE OCUPACIÓN, SEGÚN CARACTERÍSTICAS SOCIODEMOGRÁFICAS, 2022 Y 2024
(Distribución porcentual)

Características Sociodemográficas	ENPOVE 2022		EPEN (ago.24 - nov.24)		ENAHO PV				Diferencia Porcentual ENAHOPV - EPEN			Diferencia Porcentual ENAHOPV - ENPOVE 2022		
						Int. Conf. 95%								
	Estimación	C.V.	Estimación	C.V.	Estimación	Inferior	Superior	C.V.	Dif. %	P>t	Significancia	Dif. %	P>t	Significancia
Total	**92,4**	**0,5**	**94,0**	**0,2**	**95,8**	**95,1**	**96,5**	**0,4**	**1,8**	**0,00**	***	**3,4**	**0,00**	***
Sexo														
Hombre	95,1	0,5	94,9	0,3	97,8	97,1	98,5	0,4	2,9	0,00	***	2,7	0,00	***
Mujer	89,2	0,9	92,8	0,4	93,5	92,3	94,8	0,7	0,7	0,30		4,3	0,00	***
Grupo de Edad														
14 a 24 años	89,3	1,3	86,4	1,0	93,6	91,4	95,7	1,2	7,2	0,00	***	4,3	0,01	***
25 a 44 años	93,8	0,5	94,6	0,3	96,5	95,7	97,2	0,4	1,9	0,00	***	2,7	0,00	***
45 y más años	90,7	1,2	95,8	0,3	95,4	93,7	97,1	0,9	-0,4	0,65		4,7	0,00	***
Nivel Educativo														
Primaria 1/	94,3	1,0	95,0	0,8	95,7	93,5	98,0	1,2	0,7	0,58		1,4	0,31	
Secundaria 2/	91,1	0,8	93,8	0,4	95,1	94,0	96,1	0,6	1,3	0,05	**	4,0	0,00	***
Superior 3/	93,3	0,7	93,9	0,3	96,8	95,9	97,7	0,5	2,9	0,00	***	3,5	0,00	***

* Diferencia significativa (p < 0,10). ** Diferencia altamente significativa (p < 0,05). *** Diferencia muy altamente significativa (p < 0,01).

Notas: ENPOVE 2022 (meses febrero y marzo), correspondiente a la muestra de viviendas de las 8 ciudades de estudio.

EPEN 2024 (meses agosto – noviembre), correspondiente a la muestra de viviendas de las 8 ciudades de estudio.

Los resultados con coeficiente de variación mayor al 15%, deben ser considerados referenciales, porque el número de casos en la muestra para este nivel de desagregación no es suficiente.

Para la población que cursó estudios en Venezuela y en Perú, se consideró el nivel educativo más alto alcanzado.

1/ Incluye a los que tienen educación inicial, educación básica especial y a los que no tienen nivel de educación.

2/ Incluye educación media diversificada.

3/ Incluye técnico, universitaria y maestría/doctorado.

Fuente: INEI - Encuesta dirigida a la Población Venezolana que Reside en el País, 2022.
INEI - Encuesta Permanente de Empleo Nacional, 2024.
INEI - Encuesta Nacional de Hogares dirigida a la Población Venezolana, 2024.

CUADRO N° V.9

CIUDADES DE ESTUDIO: TASA DE DESEMPLEO, SEGÚN ÁMBITO GEOGRÁFICO, 2022 Y 2024

(Distribución porcentual)

Ámbito Geográfico	ENPOVE 2022		EPEN (ago.24 - nov.24)		ENAHO PV				Diferencia Porcentual ENAHOPV - EPEN			Diferencia Porcentual ENAHOPV - ENPOVE 2022		
	Estimación	C.V.	Estimación	C.V.	Estimación	Int. Conf. 95% Inferior	Int. Conf. 95% Superior	C.V.	Dif. %	P>t	Significancia	Dif. %	P>t	Significancia
Total	**7,6**	**6,2**	**6,0**	**3,8**	**4,2**	**3,5**	**4,9**	**8,8**	**-1,8**	**0,00**	***	**-3,4**	**0,00**	***
Ámbito Geográfico														
Lima Metropolitana 1/ y Prov. Const. del Callao	7,8	7,1	5,9	5,0	4,1	3,2	4,9	10,6	-1,8	0,00	***	-3,7	0,00	***
Resto de Ciudades 2/	6,8	7,8	6,5	4,4	5,0	4,0	5,9	9,7	-1,5	0,00	***	-1,8	0,01	***

* Diferencia significativa (p < 0,10). ** Diferencia altamente significativa (p < 0,05). *** Diferencia muy altamente significativa (p < 0,01).

Notas: ENPOVE 2022 (meses febrero y marzo), correspondiente a la muestra de viviendas de las 8 ciudades de estudio.

EPEN 2024 (meses agosto – noviembre), correspondiente a la muestra de viviendas de las 8 ciudades de estudio.

Los resultados con coeficiente de variación mayor al 15%, deben ser considerados referenciales, porque el número de casos en la muestra para este nivel de desagregación no es suficiente.

Para la población que cursó estudios en Venezuela y en Perú, se consideró el nivel educativo más alto alcanzado.

1/ Incluye los 43 distritos de la provincia de Lima.

2/ Incluye Arequipa, Chiclayo, Chimbote, Ica, Piura, Trujillo, Tumbes.

Fuente: INEI - Encuesta dirigida a la Población Venezolana que Reside en el País, 2022.

INEI - Encuesta Permanente de Empleo Nacional, 2024.

INEI - Encuesta Nacional de Hogares dirigida a la Población Venezolana, 2024.

CUADRO N° V.10
CIUDADES DE ESTUDIO: TASA DE DESEMPLEO, SEGÚN CARACTERÍSTICAS SOCIODEMOGRÁFICAS, 2022 Y 2024
(Distribución porcentual)

Características Sociodemográficas	ENPOVE 2022		EPEN (ago.24 - nov.24)		ENAHO PV				Diferencia Porcentual ENAHOPV - EPEN			Diferencia Porcentual ENAHOPV - ENPOVE 2022		
						Int. Conf. 95%								
	Estima-ción	C.V.	Estima-ción	C.V.	Estima-ción	Inferior	Superior	C.V.	Dif. %	P>t	Signifi-cancia	Dif. %	P>t	Signifi-cancia
Total	**7,6**	**6,2**	**6,0**	**3,8**	**4,2**	**3,5**	**4,9**	**8,8**	**-1,8**	**0,00**	***	**-3,4**	**0,00**	***
Sexo														
Hombre	4,9	9,8	5,1	5,6	2,2	1,5	2,9	16,8	-2,9	0,00	***	-2,7	0,00	***
Mujer	10,8	7,0	7,2	5,0	6,5	5,2	7,7	10,0	-0,7	0,30		-4,3	0,00	***
Grupo de Edad														
14 a 24 años	10,7	11,0	13,6	6,5	6,4	4,3	8,6	17,1	-7,2	0,00	***	-4,3	0,01	***
25 a 44 años	6,2	8,2	5,4	5,9	3,5	2,8	4,3	10,8	-1,9	0,00	***	-2,7	0,00	***
45 y más años	9,3	11,4	4,2	6,8	4,6	2,9	6,3	18,3	0,4	0,65		-4,7	0,00	***
Nivel Educativo														
Primaria 1/	5,7	15,9	5,0	15,8	4,3	2,0	6,5	26,5	-0,7	0,58		-1,4	0,31	
Secundaria 2/	8,9	8,2	6,2	5,7	4,9	3,9	6,0	10,8	-1,3	0,05	**	-4,0	0,00	***
Superior 3/	6,7	9,5	6,1	5,1	3,2	2,3	4,1	13,7	-2,9	0,00	***	-3,5	0,00	***

* Diferencia significativa (p < 0,10). ** Diferencia altamente significativa (p < 0,05). *** Diferencia muy altamente significativa (p < 0,01).

Notas: ENPOVE 2022 (meses febrero y marzo), correspondiente a la muestra de viviendas de las 8 ciudades de estudio.

EPEN 2024 (meses agosto – noviembre), correspondiente a la muestra de viviendas de las 8 ciudades de estudio.

Los resultados con coeficiente de variación mayor al 15%, deben ser considerados referenciales, porque el número de casos en la muestra para este nivel de desagregación no es suficiente.

Para la población que cursó estudios en Venezuela y en Perú, se consideró el nivel educativo más alto alcanzado.

1/ Incluye a los que tienen educación inicial, educación básica especial y a los que no tienen nivel de educación.

2/ Incluye educación media diversificada.

3/ Incluye técnico, universitaria y maestría/doctorado.

Fuente: INEI - Encuesta dirigida a la Población Venezolana que Reside en el País, 2022.
INEI - Encuesta Permanente de Empleo Nacional, 2024.
INEI - Encuesta Nacional de Hogares dirigida a la Población Venezolana, 2024.

CUADRO N° V.11

CIUDADES DE ESTUDIO: TASA DE INACTIVIDAD, SEGÚN ÁMBITO GEOGRÁFICO, 2022 Y 2024

(Distribución porcentual)

Ámbito Geográfico	ENPOVE 2022		EPEN (ago.24 - nov.24)		ENAHO PV				Diferencia Porcentual ENAHOPV - EPEN			Diferencia Porcentual ENAHOPV - ENPOVE 2022		
						Int. Conf. 95%								
	Estimación	C.V.	Estimación	C.V.	Estimación	Inferior	Superior	C.V.	Dif. %	P>t	Significancia	Dif. %	P>t	Significancia
Total	**17,1**	**3,2**	**36,0**	**1,1**	**20,3**	**19,2**	**21,4**	**2,8**	**-15,7**	**0,00**	***	**3,2**	**0,00**	***
Ámbito Geográfico														
Lima Metropolitana 1/ y Prov. Const. del Callao	17,0	3,8	36,1	1,4	20,1	18,8	21,4	3,3	-16,0	0,00	***	3,1	0,00	***
Resto de Ciudades 2/	17,9	4,2	35,7	1,3	21,1	19,7	22,6	3,4	-14,6	0,00	***	3,2	0,00	***

* Diferencia significativa (p < 0,10). ** Diferencia altamente significativa (p < 0,05). *** Diferencia muy altamente significativa (p < 0,01).

Notas: ENPOVE 2022 (meses febrero y marzo), correspondiente a la muestra de viviendas de las 8 ciudades de estudio.

EPEN 2024 (meses agosto – noviembre), correspondiente a la muestra de viviendas de las 8 ciudades de estudio.

Los resultados con coeficiente de variación mayor al 15%, deben ser considerados referenciales, porque el número de casos en la muestra para este nivel de desagregación no es suficiente.

Para la población que cursó estudios en Venezuela y en Perú, se consideró el nivel educativo más alto alcanzado.

1/ Incluye los 43 distritos de la provincia de Lima.

2/ Incluye Arequipa, Chiclayo, Chimbote, Ica, Piura, Trujillo, Tumbes.

Fuente: INEI - Encuesta dirigida a la Población Venezolana que Reside en el País, 2022.

INEI - Encuesta Permanente de Empleo Nacional, 2024.

INEI - Encuesta Nacional de Hogares dirigida a la Población Venezolana, 2024.

CUADRO N° V.12
CIUDADES DE ESTUDIO: TASA DE INACTIVIDAD, SEGÚN CARACTERÍSTICAS SOCIODEMOGRÁFICAS, 2022 Y 2024
(Distribución porcentual)

Características Sociodemográficas	ENPOVE 2022		EPEN (ago.24 - nov.24)		ENAHO PV				Diferencia Porcentual ENAHOPV - EPEN			Diferencia Porcentual ENAHOPV - ENPOVE 2022		
						Int. Conf. 95%								
	Estima-ción	C.V.	Estima-ción	C.V.	Estima-ción	Inferior	Superior	C.V.	Dif. %	P>t	Signifi-cancia	Dif. %	P>t	Signifi-cancia
Total	**17,1**	**3,2**	**36,0**	**1,1**	**20,3**	**19,2**	**21,4**	**2,8**	**-15,7**	**0,00**	***	**3,2**	**0,00**	***
Sexo														
Hombre	7,3	7,4	26,8	2,0	10,4	9,1	11,7	6,5	-16,4	0,00	***	3,1	0,00	***
Mujer	26,5	3,5	44,3	1,2	29,1	27,3	30,9	3,2	-15,2	0,00	***	2,6	0,05	**
Grupo de Edad														
14 a 24 años	28,8	4,6	60,2	1,4	42,3	39,2	45,5	3,8	-17,9	0,00	***	13,5	0,00	***
25 a 44 años	9,7	5,9	16,9	3,0	9,4	8,4	10,5	5,6	-7,5	0,00	***	-0,3	0,78	
45 y más años	26,3	5,8	40,6	1,6	27,7	24,6	30,8	5,6	-12,9	0,00	***	1,4	0,53	
Nivel Educativo														
Primaria 1/	26,2	7,2	55,9	2,3	32,3	27,9	36,7	6,9	-23,6	0,00	***	6,1	0,04	**
Secundaria 2/	21,7	4,1	40,5	1,5	24,3	22,7	25,9	3,4	-16,2	0,00	***	2,6	0,04	**
Superior 3/	10,0	6,7	24,8	2,1	11,0	9,5	12,5	7,1	-13,8	0,00	***	1,0	0,36	

* Diferencia significativa (p < 0,10). ** Diferencia altamente significativa (p < 0,05). *** Diferencia muy altamente significativa (p < 0,01).

Notas: ENPOVE 2022 (meses febrero y marzo), correspondiente a la muestra de viviendas de las 8 ciudades de estudio.

EPEN 2024 (meses agosto – noviembre), correspondiente a la muestra de viviendas de las 8 ciudades de estudio.

Los resultados con coeficiente de variación mayor al 15%, deben ser considerados referenciales, porque el número de casos en la muestra para este nivel de desagregación no es suficiente.

Para la población que cursó estudios en Venezuela y en Perú, se consideró el nivel educativo más alto alcanzado.

1/ Incluye a los que tienen educación inicial, educación básica especial y a los que no tienen nivel de educación.

2/ Incluye educación media diversificada.

3/ Incluye técnico, universitaria y maestría/doctorado.

Fuente: INEI - Encuesta dirigida a la Población Venezolana que Reside en el País, 2022.
INEI - Encuesta Permanente de Empleo Nacional, 2024.
INEI - Encuesta Nacional de Hogares dirigida a la Población Venezolana, 2024.

CUADRO N° V.13

CIUDADES DE ESTUDIO: POBLACIÓN ECONÓMICAMENTE ACTIVA OCUPADA, SEGÚN CONDICIÓN DE FORMALIDAD Y ÁMBITO GEOGRÁFICO, 2024

(Distribución porcentual)

Ámbito Geográfico / Condición de Formalidad	EPEN (ago.24 - nov.24)		ENAHO PV				Diferencia Porcentual ENAHOPV - EPEN		
				Int. Conf. 95%					
	Estima-ción	C.V.	Estima-ción	Inferior	Superior	C.V.	Dif. %	P>t	Signifi-cancia
Total	**100,0**		**100,0**						
Formal	42,1	1,6	11,4	10,2	12,6	5,3	-30,7	0,00	***
Informal	57,9	1,2	88,6	87,4	89,8	0,7	30,7	0,00	***
Ámbito Geográfico									
Lima Metropolitana 1/ y Prov. Const. del Callao	**100,0**		**100,0**						
Formal	43,4	2,0	11,8	10,4	13,2	5,9	-31,6	0,00	***
Informal	56,6	1,6	88,2	86,8	89,6	0,8	31,6	0,00	***
Resto de Ciudades 2/	**100,0**		**100,0**						
Formal	38,4	1,9	8,9	7,4	10,5	8,9	-29,5	0,00	***
Informal	61,6	1,2	91,1	89,5	92,6	0,9	29,5	0,00	***

* Diferencia significativa (p < 0,10). ** Diferencia altamente significativa (p < 0,05). *** Diferencia muy altamente significativa (p < 0,01).

Notas: EPEN 2024 (meses agosto – noviembre), correspondiente a la muestra de viviendas de las 8 ciudades de estudio.

Los resultados con coeficiente de variación mayor al 15%, deben ser considerados referenciales, porque el número de casos en la muestra para este nivel de desagregación no es suficiente.

1/ Incluye los 43 distritos de la provincia de Lima.

2/ Incluye Arequipa, Chiclayo, Chimbote, Ica, Piura, Trujillo, Tumbes.

Fuente: INEI - Encuesta Permanente de Empleo Nacional, 2024.

INEI - Encuesta Nacional de Hogares dirigida a la Población Venezolana, 2024.

CUADRO N° V.14

CIUDADES DE ESTUDIO: POBLACIÓN OCUPADA, SEGÚN CARACTERÍSTICAS SOCIODEMOGRÁFICAS, 2022 Y 2024

(Distribución porcentual)

Características Sociodemográficas	ENPOVE 2022		EPEN (ago.24 - nov.24)		ENAHO PV				Diferencia Porcentual ENAHOPV - EPEN			Diferencia Porcentual ENAHOPV - ENPOVE 2022		
	Estima-ción	C.V.	Estima-ción	C.V.	Estima-ción	Int. Conf. 95% Inferior	Int. Conf. 95% Superior	C.V.	Dif. %	P>t	Signifi-cancia	Dif. %	P>t	Signifi-cancia
Sexo	**100,0**		**100,0**		**100,0**									
Hombre	56,2	1,2	54,9	0,8	54,1	52,6	55,5	1,4	-0,8	0,35		-2,1	0,03	**
Mujer	43,8	1,5	45,1	1,0	45,9	44,5	47,4	1,6	0,8	0,35		2,1	0,03	**
Grupo de Edad	**100,0**		**100,0**		**100,0**									
14 a 24 años	20,8	3,6	12,5	2,8	16,2	14,9	17,5	4,1	3,7	0,00	***	-4,6	0,00	***
25 a 44 años	65,1	1,3	49,1	1,2	67,4	65,7	69,1	1,3	18,3	0,00	***	2,3	0,06	*
45 y más años	14,1	4,0	38,4	1,5	16,4	15,1	17,8	4,1	-22,0	0,00	***	2,3	0,01	***
Nivel Educativo	**100,0**		**100,0**		**100,0**									
Primaria 1/	8,8	6,4	8,2	4,0	7,5	6,5	8,4	6,4	-0,7	0,19		-1,3	0,06	*
Secundaria 2/	43,9	2,4	44,3	1,6	52,5	50,6	54,5	1,9	8,2	0,00	***	8,6	0,00	***
Superior 3/	47,3	2,2	47,5	1,6	40,0	38,0	42,0	2,5	-7,5	0,00	***	-7,3	0,00	***

* Diferencia significativa (p < 0,10). ** Diferencia altamente significativa (p < 0,05). *** Diferencia muy altamente significativa (p < 0,01).

Notas: ENPOVE 2022 (meses febrero y marzo), correspondiente a la muestra de viviendas de las 8 ciudades de estudio.

EPEN 2024 (meses agosto – noviembre), correspondiente a la muestra de viviendas de las 8 ciudades de estudio.

Los resultados con coeficiente de variación mayor al 15%, deben ser considerados referenciales, porque el número de casos en la muestra para este nivel de desagregación no es suficiente.

Para la población que cursó estudios en Venezuela y en Perú, se consideró el nivel educativo más alto alcanzado.

1/ Incluye a los que tienen educación inicial, educación básica especial y a los que no tienen nivel de educación.

2/ Incluye educación media diversificada.

3/ Incluye técnico, universitaria y maestría/doctorado.

Fuente: INEI - Encuesta dirigida a la Población Venezolana que Reside en el País, 2022.

INEI - Encuesta Permanente de Empleo Nacional, 2024.

INEI - Encuesta Nacional de Hogares dirigida a la Población Venezolana, 2024.

CUADRO N° V.15

CIUDADES DE ESTUDIO: POBLACIÓN OCUPADA, SEGÚN RAMA DE ACTIVIDAD Y ÁMBITO GEOGRÁFICO, 2022 Y 2024

(Distribución porcentual)

Ámbito Geográfico / Rama de Actividad	ENPOVE 2022		EPEN (ago.24 - nov.24)		ENAHO PV				Diferencia Porcentual ENAHOPV - EPEN			Diferencia Porcentual ENAHOPV - ENPOVE 2022		
						Int. Conf. 95%								
	Estimación	C.V.	Estimación	C.V.	Estimación	Inferior	Superior	C.V.	Dif. %	P>t	Significancia	Dif. %	P>t	Significancia
Total	**100,0**		**100,0**		**100,0**									
Manufactura	12,7	5,1	12,8	3,4	11,3	10,1	12,6	5,6	-1,5	0,05	**	-1,4	0,13	
Construcción	7,2	6,8	7,7	3,8	6,2	5,4	7,0	6,7	-1,5	0,00	***	-1,0	0,10	*
Comercio	24,3	3,5	23,3	2,2	24,4	22,8	26,0	3,3	1,1	0,25		0,1	0,92	
Servicios 3/	55,0	1,8	53,5	1,2	57,8	56,0	59,6	1,6	4,3	0,00	***	2,8	0,04	**
Agricultura/ Pesca/ Minería	0,8	18,9	2,7	5,5	0,3	0,2	0,5	22,2	-2,4	0,00	***	-0,5	0,01	***
Ámbito Geográfico														
Lima Metropolitana 1/ y Prov. Const. del Callao	**100,0**		**100,0**		**100,0**									
Manufactura	13,1	5,7	14,0	4,1	11,4	10,0	12,9	6,5	-2,6	0,01	***	-1,7	0,10	*
Construcción	6,5	8,7	7,6	5,1	5,6	4,7	6,5	8,3	-2,0	0,00	***	-0,9	0,21	
Comercio	24,5	4,1	23,1	2,9	24,6	22,8	26,5	3,8	1,5	0,19		0,1	0,92	
Servicios 3/	55,3	2,1	54,1	1,5	58,1	56,0	60,2	1,8	4,0	0,00	***	2,8	0,07	*
Agricultura/ Pesca/ Minería	0,5	29,8	1,2	12,9	0,2	0,1	0,4	36,0	-1,0	0,00	***	-0,3	0,06	*
Resto de Ciudades 2/	**100,0**		**100,0**		**100,0**									
Manufactura	10,6	8,1	9,7	4,1	10,9	9,3	12,5	7,4	1,2	0,19		0,3	0,83	
Construcción	10,5	6,9	8,1	4,6	9,3	7,9	10,7	7,7	1,2	0,17		-1,2	0,22	
Comercio	23,0	4,6	23,7	2,4	22,9	20,8	25,0	4,7	-0,8	0,52		-0,1	0,94	
Servicios 3/	53,8	2,4	51,7	1,4	55,9	53,5	58,3	2,2	4,2	0,00	***	2,1	0,22	
Agricultura/ Pesca/ Minería	2,1	19,1	6,7	5,1	1,0	0,5	1,5	24,2	-5,7	0,00	***	-1,1	0,03	**

* Diferencia significativa (p < 0,10). ** Diferencia altamente significativa (p < 0,05). *** Diferencia muy altamente significativa (p < 0,01).

Notas: ENPOVE 2022 (meses febrero y marzo), correspondiente a la muestra de viviendas de las 8 ciudades de estudio.

EPEN 2024 (meses agosto – noviembre), correspondiente a la muestra de viviendas de las 8 ciudades de estudio.

Los resultados con coeficiente de variación mayor al 15%, deben ser considerados referenciales, porque el número de casos en la muestra para este nivel de desagregación no es suficiente.

1/ Incluye los 43 distritos de la provincia de Lima.

2/ Incluye Arequipa, Chiclayo, Chimbote, Ica, Piura, Trujillo, Tumbes.

3/ El Sector "Servicios" incluye actividades como: Restaurantes y Hoteles (venta de comida ambulatoria), Transportes y Comunicaciones, Sector Público, Salud, educación, etc.

Fuente: INEI - Encuesta dirigida a la Población Venezolana que Reside en el País, 2022.

INEI - Encuesta Permanente de Empleo Nacional, 2024.

INEI - Encuesta Nacional de Hogares dirigida a la Población Venezolana, 2024.

CUADRO N° V.16

CIUDADES DE ESTUDIO: POBLACIÓN OCUPADA, SEGÚN CATEGORÍA DE OCUPACIÓN Y ÁMBITO GEOGRÁFICO, 2022 Y 2024

(Distribución porcentual)

Ámbito Geográfico / Categoría de Ocupación	ENPOVE 2022		EPEN (ago.24 - nov.24)		ENAHO PV				Diferencia Porcentual ENAHOPV - EPEN			Diferencia Porcentual ENAHOPV - ENPOVE 2022		
						Int. Conf. 95%								
	Estimación	C.V.	Estimación	C.V.	Estimación	Inferior	Superior	C.V.	Dif. %	P>t	Significancia	Dif. %	P>t	Significancia
Total	**100,0**		**100,0**		**100,0**									
Independiente	30,6	2,9	35,3	1,5	27,3	25,6	28,9	3,1	-8,0	0,00	***	-3,3	0,01	***
Dependiente	68,6	1,3	61,5	0,9	72,1	70,5	73,8	1,2	10,6	0,00	***	3,5	0,01	***
Trabajador No Remunerado	0,8	22,4	3,2	5,8	0,6	0,4	0,8	20,0	-2,6	0,00	***	-0,2	0,33	
Ámbito Geográfico														
Lima Metropolitana 1/ y Prov. Const. del Callao	**100,0**		**100,0**		**100,0**									
Independiente	30,0	3,4	34,9	2,0	26,8	24,8	28,7	3,6	-8,1	0,00	***	-3,2	0,02	**
Dependiente	69,3	1,5	62,3	1,2	72,8	70,9	74,7	1,3	10,5	0,00	***	3,5	0,01	***
Trabajador No Remunerado	0,7	28,5	2,7	8,7	0,4	0,2	0,7	29,4	-2,3	0,00	***	-0,3	0,22	
Resto de Ciudades 2/	**100,0**		**100,0**		**100,0**									
Independiente	33,6	3,9	36,2	1,7	30,2	28,0	32,5	3,8	-6,0	0,00	***	-3,4	0,05	**
Dependiente	65,3	2,1	59,3	1,1	68,3	65,9	70,7	1,8	9,0	0,00	***	3,0	0,09	*
Trabajador No Remunerado	1,1	22,3	4,4	5,5	1,4	0,8	2,0	21,4	-3,0	0,00	***	0,3	0,40	

* Diferencia significativa (p < 0,10). ** Diferencia altamente significativa (p < 0,05). *** Diferencia muy altamente significativa (p < 0,01).

Notas: ENPOVE 2022 (meses febrero y marzo), correspondiente a la muestra de viviendas de las 8 ciudades de estudio.

EPEN 2024 (meses agosto – noviembre), correspondiente a la muestra de viviendas de las 8 ciudades de estudio.

Los resultados con coeficiente de variación mayor al 15%, deben ser considerados referenciales, porque el número de casos en la muestra para este nivel de desagregación no es suficiente.

1/ Incluye los 43 distritos de la provincia de Lima.

2/ Incluye Arequipa, Chiclayo, Chimbote, Ica, Piura, Trujillo, Tumbes.

Fuente: INEI - Encuesta dirigida a la Población Venezolana que Reside en el País, 2022.

INEI - Encuesta Permanente de Empleo Nacional, 2024.

INEI - Encuesta Nacional de Hogares dirigida a la Población Venezolana, 2024.

CUADRO N° V.17

CIUDADES DE ESTUDIO: POBLACIÓN OCUPADA, SEGÚN TAMAÑO DE EMPRESA Y ÁMBITO GEOGRÁFICO, 2022 Y 2024

(Distribución porcentual)

Ámbito Geográfico / Tamaño de Empresa	ENPOVE 2022		EPEN (ago.24 - nov.24)		ENAHO PV				Diferencia Porcentual ENAHOPV - EPEN			Diferencia Porcentual ENAHOPV - ENPOVE 2022		
						Int. Conf. 95%								
	Estimación	C.V.	Estimación	C.V.	Estimación	Inferior	Superior	C.V.	Dif. %	P>t	Significancia	Dif. %	P>t	Significancia
Total	**100,0**		**100,0**		**100,0**									
De 1 a 10 trabajadores	79,3	1,0	63,1	1,0	80,4	78,9	81,9	1,0	17,3	0,00	***	1,1	0,32	
De 11 a 50 trabajadores	14,2	4,7	10,6	3,2	14,5	13,1	15,9	4,8	3,9	0,00	***	0,3	0,80	
De 51 a más trabajadores	6,5	7,9	26,4	2,1	5,1	4,3	6,0	8,5	-21,3	0,00	***	-1,4	0,04	**
Ámbito Geográfico														
Lima Metropolitana 1/ y Prov. Const. del Callao	**100,0**		**100,0**		**100,0**									
De 1 a 10 trabajadores	79,1	1,2	62,3	1,3	80,1	78,3	81,8	1,1	17,8	0,00	***	1,0	0,44	
De 11 a 50 trabajadores	14,5	5,5	10,9	4,0	14,8	13,2	16,3	5,4	3,9	0,00	***	0,3	0,83	
De 51 a más trabajadores	6,4	9,4	26,8	2,7	5,2	4,2	6,1	9,8	-21,6	0,00	***	-1,2	0,11	
Resto de Ciudades 2/	**100,0**		**100,0**		**100,0**									
De 1 a 10 trabajadores	80,2	1,4	65,1	1,1	82,1	79,9	84,2	1,3	17,0	0,00	***	1,9	0,24	
De 11 a 50 trabajadores	12,9	7,1	9,7	4,0	13,0	11,2	14,9	7,2	3,3	0,00	***	0,1	0,92	
De 51 a más trabajadores	6,9	11,0	25,2	2,5	4,9	3,8	6,0	11,5	-20,3	0,00	***	-2,0	0,04	**

* Diferencia significativa (p < 0,10). ** Diferencia altamente significativa (p < 0,05). *** Diferencia muy altamente significativa (p < 0,01).

Notas: ENPOVE 2022 (meses febrero y marzo), correspondiente a la muestra de viviendas de las 8 ciudades de estudio.

EPEN 2024 (meses agosto – noviembre), correspondiente a la muestra de viviendas de las 8 ciudades de estudio.

Los resultados con coeficiente de variación mayor al 15%, deben ser considerados referenciales, porque el número de casos en la muestra para este nivel de desagregación no es suficiente.

1/ Incluye los 43 distritos de la provincia de Lima.

2/ Incluye Arequipa, Chiclayo, Chimbote, Ica, Piura, Trujillo, Tumbes.

Fuente: INEI - Encuesta dirigida a la Población Venezolana que Reside en el País, 2022.

INEI - Encuesta Permanente de Empleo Nacional, 2024.

INEI - Encuesta Nacional de Hogares dirigida a la Población Venezolana, 2024.

CUADRO N° V.18

CIUDADES DE ESTUDIO: INGRESO PROMEDIO MENSUAL PROVENIENTE DEL TRABAJO, SEGÚN ÁMBITO GEOGRÁFICO, 2022 Y 2024

(Soles)

Ámbito Geográfico	ENPOVE 2022		EPEN (ago.24 - nov.24)		ENAHO PV				Diferencia Porcentual ENAHOPV - EPEN			Diferencia Porcentual ENAHOPV - ENPOVE 2022		
						Int. Conf. 95%								
	Estimación	C.V.	Estimación	C.V.	Estimación	Inferior	Superior	C.V.	Var. %	P>t	Significancia	Var. %	P>t	Significancia
Total	**1 430**	**4,0**	**2 215**	**1,6**	**1 484**	**1 453**	**1 514**	**1,0**	**-33,0**	**0,00**	***	**3,7**	**0,39**	
Ámbito Geográfico														
Lima Metropolitana 1/ y Prov. Const. del Callao	1 460	4,7	2 291	2,1	1 489	1 455	1 524	1,2	-35,0	0,00	***	2,0	0,69	
Resto de Ciudades 2/	1 282	1,7	2 008	1,4	1 453	1 410	1 497	1,5	-27,6	0,00	***	13,3	0,00	***

* Diferencia significativa (p < 0,10). ** Diferencia altamente significativa (p < 0,05). *** Diferencia muy altamente significativa (p < 0,01).

Notas: ENPOVE 2022 (meses febrero y marzo), correspondiente a la muestra de viviendas de las 8 ciudades de estudio.

EPEN 2024 (meses agosto – noviembre), correspondiente a la muestra de viviendas de las 8 ciudades de estudio.

Los resultados con coeficiente de variación mayor al 15%, deben ser considerados referenciales, porque el número de casos en la muestra para este nivel de desagregación no es suficiente.

1/ Incluye los 43 distritos de la provincia de Lima.

2/ Incluye Arequipa, Chiclayo, Chimbote, Ica, Piura, Trujillo, Tumbes.

Fuente: INEI - Encuesta dirigida a la Población Venezolana que Reside en el País, 2022.

INEI - Encuesta Permanente de Empleo Nacional, 2024.

INEI - Encuesta Nacional de Hogares dirigida a la Población Venezolana, 2024.

CUADRO N° V.19

CIUDADES DE ESTUDIO:INGRESO PROMEDIO MENSUAL PROVENIENTE DEL TRABAJO, SEGÚN CARACTERÍSTICAS SOCIODEMOGRÁFICAS, 2022 Y 2024

(Soles)

Características Sociodemográficas	ENPOVE 2022		EPEN (ago.24 - nov.24)		ENAHO PV				Diferencia Porcentual ENAHOPV - EPEN			Diferencia Porcentual ENAHOPV - ENPOVE 2022		
	Estimación	C.V.	Estimación	C.V.	Estimación	Int. Conf. 95% Inferior	Int. Conf. 95% Superior	C.V.	Var. %	P>t	Significancia	Var. %	P>t	Significancia
Total	**1 430**	**4,0**	**2 215**	**1,6**	**1 484**	**1 453**	**1 514**	**1,0**	**-33,0**	**0,00**	***	**3,7**	**0,39**	
Sexo														
Hombre	1 611	5,9	2 493	1,7	1 679	1 637	1 720	1,3	-32,7	0,00	***	4,2	0,50	
Mujer	1 196	3,8	1 868	2,1	1 254	1 219	1 288	1,4	-32,9	0,00	***	4,8	0,26	
Grupo de Edad														
14 a 24 años	1 446	15,8	1 249	2,0	1 301	1 253	1 349	1,9	4,2	0,14		-10,0	0,48	
25 a 44 años	1 446	3,2	2 365	1,9	1 547	1 512	1 583	1,2	-34,6	0,00	***	7,0	0,05	**
45 y más años	1 337	7,0	2 308	2,3	1 400	1 330	1 471	2,5	-39,3	0,00	***	4,8	0,54	
Nivel Educativo														
Primaria 1/	1 307	6,6	1 235	3,0	1 352	1 271	1 434	3,1	9,5	0,04	**	3,5	0,64	
Secundaria 2/	1 476	8,5	1 609	1,3	1 417	1 382	1 451	1,2	-12,0	0,00	***	-4,0	0,63	
Superior 3/	1 411	2,1	2 936	2,1	1 596	1 545	1 647	1,6	-45,6	0,00	***	13,1	0,00	***

* Diferencia significativa (p < 0,10). ** Diferencia altamente significativa (p < 0,05). *** Diferencia muy altamente significativa (p < 0,01).

Notas: ENPOVE 2022 (meses febrero y marzo), correspondiente a la muestra de viviendas de las 8 ciudades de estudio.

EPEN 2024 (meses agosto – noviembre), correspondiente a la muestra de viviendas de las 8 ciudades de estudio.

Los resultados con coeficiente de variación mayor al 15%, deben ser considerados referenciales, porque el número de casos en la muestra para este nivel de desagregación no es suficiente.

Para la población que cursó estudios en Venezuela y en Perú, se consideró el nivel educativo más alto alcanzado.

1/ Incluye a los que tienen educación inicial, educación básica especial y a los que no tienen nivel de educación.

2/ Incluye educación media diversificada.

3/ Incluye técnico, universitaria y maestría/doctorado.

Fuente: INEI - Encuesta dirigida a la Población Venezolana que Reside en el País, 2022.

INEI - Encuesta Permanente de Empleo Nacional, 2024.

INEI - Encuesta Nacional de Hogares dirigida a la Población Venezolana, 2024.

CUADRO N° V.20

CIUDADES DE ESTUDIO: INGRESO PROMEDIO MENSUAL PROVENIENTE DEL TRABAJO PRINCIPAL, SEGÚN ÁMBITO GEOGRÁFICO, 2022 Y 2024

(Soles)

Ámbito Geográfico	EPEN (ago.24 - nov.24)		ENAHO PV				Diferencia Porcentual ENAHOPV - EPEN		
				Int. Conf. 95%					
	Estimación	C.V.	Estimación	Inferior	Superior	C.V.	Var. %	P>t	Significancia
Total	**1 990**	**1,5**	**1 427**	**1 399**	**1 454**	**1,0**	**-28,3**	**0,00**	***
Ámbito Geográfico									
Lima Metropolitana 1/ y Prov. Const. del Callao	2 056	2,0	1 433	1 402	1 464	1,1	-30,3	0,00	***
Resto de Ciudades 2/	1 811	1,2	1 392	1 351	1 433	1,5	-23,2	0,00	***

* Diferencia significativa (p < 0,10). ** Diferencia altamente significativa (p < 0,05). *** Diferencia muy altamente significativa (p < 0,01).

Notas: EPEN 2024 (meses agosto – noviembre), correspondiente a la muestra de viviendas de las 8 ciudades de estudio.

Los resultados con coeficiente de variación mayor al 15%, deben ser considerados referenciales, porque el número de casos en la muestra para este nivel de desagregación no es suficiente.

1/ Incluye los 43 distritos de la provincia de Lima.

2/ Incluye Arequipa, Chiclayo, Chimbote, Ica, Piura, Trujillo, Tumbes.

Fuente: INEI - Encuesta Permanente de Empleo Nacional, 2024.

INEI - Encuesta Nacional de Hogares dirigida a la Población Venezolana, 2024.

CUADRO N° V.21

CIUDADES DE ESTUDIO: INGRESO PROMEDIO MENSUAL PROVENIENTE DEL TRABAJO PRINCIPAL, SEGÚN CARACTERÍSTICAS SOCIODEMOGRÁFICAS, 2022 Y 2024

(Soles)

Características Sociodemográficas	EPEN (ago.24 - nov.24)		ENAHO PV				Diferencia Porcentual ENAHOPV - EPEN		
	Estima-ción	C.V.	Estima-ción	Int. Conf. 95% Inferior	Int. Conf. 95% Superior	C.V.	Var. %	P>t	Signifi-cancia
Total	**1 990**	**1,5**	**1 427**	**1 399**	**1 454**	**1,0**	**-28,3**	**0,00**	***
Sexo									
Hombre	2 238	1,6	1 610	1 573	1 648	1,2	-628	0,00	***
Mujer	1 681	2,0	1 210	1 178	1 243	1,4	-470	0,00	***
Grupo de Edad									
14 a 24 años	1 169	1,9	1 261	1 218	1 303	1,7	92	0,00	***
25 a 44 años	2 104	1,7	1 490	1 457	1 523	1,1	-614	0,00	***
45 y más años	2 087	2,1	1 328	1 264	1 392	2,4	-759	0,00	***
Nivel Educativo									
Primaria 1/	1 181	3,0	1 327	1 248	1 407	3,1	147	0,01	***
Secundaria 2/	1 521	1,4	1 375	1 342	1 409	1,2	-145	0,00	***
Superior 3/	2 557	1,9	1 512	1 467	1 558	1,5	-1 045	0,00	***

* Diferencia significativa (p < 0,10). ** Diferencia altamente significativa (p < 0,05). *** Diferencia muy altamente significativa (p < 0,01).

Notas: EPEN 2024 (meses agosto – noviembre), correspondiente a la muestra de viviendas de las 8 ciudades de estudio.

Los resultados con coeficiente de variación mayor al 15%, deben ser considerados referenciales, porque el número de casos en la muestra para este nivel de desagregación no es suficiente.

Para la población que cursó estudios en Venezuela y en Perú, se consideró el nivel educativo más alto alcanzado.

1/ Incluye a los que tienen educación inicial, educación básica especial y a los que no tienen nivel de educación.

2/ Incluye educación media diversificada.

3/ Incluye técnico, universitaria y maestría/doctorado.

Fuente: INEI - Encuesta Permanente de Empleo Nacional, 2024.

INEI - Encuesta Nacional de Hogares dirigida a la Población Venezolana, 2024.

CUADRO N° V.22

CIUDADES DE ESTUDIO: PROMEDIO DE HORAS TRABAJADAS POR SEMANA, SEGÚN ÁMBITO GEOGRÁFICO, 2022 Y 2024

(Horas)

Ámbito Geográfico	ENPOVE 2022		EPEN (ago.24 - nov.24)		ENAHO PV				Diferencia Absoluta ENAHOPV - EPEN			Diferencia Absoluta ENAHOPV - ENPOVE 2022		
	Estima-ción	C.V.	Estima-ción	C.V.	Estima-ción	Int. Conf. 95% Inferior	Int. Conf. 95% Superior	C.V.	Dif.	P>t	Signifi-cancia	Dif.	P>t	Signifi-cancia
Total	**55,8**	**0,6**	**44,6**	**0,4**	**55,0**	**54,3**	**55,7**	**0,6**	**10,4**	**0,00**	***	**-0,8**	**0,11**	
Ámbito Geográfico														
Lima Metropolitana 1/ y Prov. Const. del Callao	56,1	0,7	44,6	0,6	55,3	54,5	56,1	0,7	10,7	0,00	***	-0,8	0,15	
Resto de Ciudades 2/	54,1	1,0	44,8	0,5	53,3	52,4	54,3	0,9	8,5	0,00	***	-0,8	0,26	

* Diferencia significativa (p < 0,10). ** Diferencia altamente significativa (p < 0,05). *** Diferencia muy altamente significativa (p < 0,01).

Notas: ENPOVE 2022 (meses febrero y marzo), correspondiente a la muestra de viviendas de las 8 ciudades de estudio.

EPEN 2024 (meses agosto – noviembre), correspondiente a la muestra de viviendas de las 8 ciudades de estudio.

Los resultados con coeficiente de variación mayor al 15%, deben ser considerados referenciales, porque el número de casos en la muestra para este nivel de desagregación no es suficiente.

1/ Incluye los 43 distritos de la provincia de Lima.

2/ Incluye Arequipa, Chiclayo, Chimbote, Ica, Piura, Trujillo, Tumbes.

Fuente: INEI - Encuesta dirigida a la Población Venezolana que Reside en el País, 2022.

INEI - Encuesta Permanente de Empleo Nacional, 2024.

INEI - Encuesta Nacional de Hogares dirigida a la Población Venezolana, 2024.

CUADRO N° V.23

CIUDADES DE ESTUDIO: PROMEDIO DE HORAS TRABAJADAS POR SEMANA, SEGÚN CARACTERÍSTICAS SOCIODEMOGRÁFICAS, 2022 Y 2024

(Horas)

Características Sociodemográficas	ENPOVE 2022		EPEN (ago.24 - nov.24)		ENAHO PV				Diferencia Absoluta ENAHOPV - EPEN			Diferencia Absoluta ENAHOPV - ENPOVE 2022		
	Estima-ción	C.V.	Estima-ción	C.V.	Estima-ción	Int. Conf. 95% Inferior	Int. Conf. 95% Superior	C.V.	Dif.	P>t	Signifi-cancia	Dif.	P>t	Signifi-cancia
Total	**55,8**	**0,6**	**44,6**	**0,4**	**55,0**	**54,3**	**55,7**	**0,6**	**10,4**	**0,00**	***	**-0,8**	**0,11**	
Sexo														
Hombre	59,9	0,7	47,5	0,5	59,8	59,0	60,6	0,7	12,3	0,00	***	-0,1	0,92	
Mujer	50,6	1,1	41,1	0,7	49,3	48,3	50,4	1,0	8,2	0,00	***	-1,3	0,10	*
Grupo de Edad														
14 a 24 años	55,3	1,3	38,8	1,4	53,7	52,0	55,5	1,6	14,9	0,00	***	-1,6	0,18	
25 a 44 años	56,7	0,7	46,2	0,6	55,5	54,7	56,3	0,7	9,3	0,00	***	-1,2	0,04	**
45 y más años	52,3	1,7	44,3	0,6	54,3	52,7	55,8	1,5	10,0	0,00	***	2,0	0,11	
Nivel Educativo														
Primaria 1/	55,2	1,9	44,1	1,8	56,8	54,6	59,1	2,0	12,7	0,00	***	1,6	0,28	
Secundaria 2/	56,3	0,9	46,1	0,6	55,7	54,7	56,6	0,9	9,6	0,00	***	-0,6	0,36	
Superior 3/	55,4	0,8	43,4	0,5	53,8	52,8	54,8	1,0	10,4	0,00	***	-1,6	0,02	**

* Diferencia significativa (p < 0,10). ** Diferencia altamente significativa (p < 0,05). *** Diferencia muy altamente significativa (p < 0,01).

Notas: ENPOVE 2022 (meses febrero y marzo), correspondiente a la muestra de viviendas de las 8 ciudades de estudio.

EPEN 2024 (meses agosto – noviembre), correspondiente a la muestra de viviendas de las 8 ciudades de estudio.

Los resultados con coeficiente de variación mayor al 15%, deben ser considerados referenciales, porque el número de casos en la muestra para este nivel de desagregación no es suficiente.

Para la población que cursó estudios en Venezuela y en Perú, se consideró el nivel educativo más alto alcanzado.

1/ Incluye a los que tienen educación inicial, educación básica especial y a los que no tienen nivel de educación.

2/ Incluye educación secundaria completa e incompleta.

3/ Incluye: Técnico superior incompleta, Técnico superior completa, superior universitaria incompleta, superior universitaria completa y Maestría/Doctorado.

Fuente: INEI - Encuesta dirigida a la Población Venezolana que Reside en el País, 2022.

INEI - Encuesta Permanente de Empleo Nacional, 2024.

INEI - Encuesta Nacional de Hogares dirigida a la Población Venezolana, 2024.

CUADRO N° V.24

CIUDADES DE ESTUDIO: INGRESO PROMEDIO POR HORA PROVENIENTE DEL TRABAJO, SEGÚN ÁMBITO GEOGRÁFICO, 2022 Y 2024

(Soles)

Ámbito Geográfico	ENPOVE 2022		EPEN (ago.24 - nov.24)		ENAHO PV				Diferencia Absoluta ENAHOPV - EPEN			Diferencia Absoluta ENAHOPV - ENPOVE 2022		
						Int. Conf. 95%								
	Estimación	C.V.	Estimación	C.V.	Estimación	Inferior	Superior	C.V.	Dif.	P>t	Significancia	Dif.	P>t	Significancia
Total	**5,9**	**4,1**	**11,5**	**1,7**	**6,2**	**6,1**	**6,4**	**1,1**	**-5,3**	**0,00**	***	**0,3**	**0,21**	
Ámbito Geográfico														
Lima Metropolitana 1/ y Prov. Const. del Callao	6,0	4,8	11,9	2,2	6,2	6,1	6,4	1,2	-5,7	0,00	***	0,2	0,48	
Resto de Ciudades 2/	5,5	1,8	10,3	1,4	6,3	6,1	6,5	1,6	-4,0	0,00	***	0,8	0,00	***

* Diferencia significativa (p < 0,10). ** Diferencia altamente significativa (p < 0,05). *** Diferencia muy altamente significativa (p < 0,01).

Notas: ENPOVE 2022 (meses febrero y marzo), correspondiente a la muestra de viviendas de las 8 ciudades de estudio.

EPEN 2024 (meses agosto – noviembre), correspondiente a la muestra de viviendas de las 8 ciudades de estudio.

Los resultados con coeficiente de variación mayor al 15%, deben ser considerados referenciales, porque el número de casos en la muestra para este nivel de desagregación no es suficiente.

1/ Incluye los 43 distritos de la provincia de Lima.

2/ Incluye Arequipa, Chiclayo, Chimbote, Ica, Piura, Trujillo, Tumbes.

Fuente: INEI - Encuesta dirigida a la Población Venezolana que Reside en el País, 2022.

INEI - Encuesta Permanente de Empleo Nacional, 2024.

INEI - Encuesta Nacional de Hogares dirigida a la Población Venezolana, 2024.

CUADRO N° V.25

CIUDADES DE ESTUDIO: INGRESO PROMEDIO POR HORA PROVENIENTE DEL TRABAJO, SEGÚN CARACTERÍSTICAS SOCIODEMOGRÁFICAS, 2022 Y 2024

(Soles)

Características Sociodemográficas	ENPOVE 2022		EPEN (ago.24 - nov.24)		ENAHO PV				Diferencia Absoluta ENAHOPV - EPEN			Diferencia Absoluta ENAHOPV - ENPOVE 2022		
						Int. Conf. 95%								
	Estimación	C.V.	Estimación	C.V.	Estimación	Inferior	Superior	C.V.	Dif.	P>t	Significancia	Dif.	P>t	Significancia
Total	**5,9**	**4,1**	**11,5**	**1,7**	**6,2**	**6,1**	**6,4**	**1,1**	**-5,3**	**0,00**	***	**0,3**	**0,21**	
Sexo														
Hombre	6,2	5,9	12,1	1,8	6,5	6,3	6,7	1,4	-5,6	0,00	***	0,3	0,47	
Mujer	5,5	3,8	10,5	2,2	5,9	5,7	6,0	1,4	-4,6	0,00	***	0,4	0,07	*
Grupo de Edad														
14 a 24 años	6,0	15,8	7,4	1,7	5,6	5,4	5,8	1,9	-1,8	0,00	***	-0,4	0,66	
25 a 44 años	5,9	3,3	11,8	2,0	6,4	6,3	6,6	1,3	-5,4	0,00	***	0,5	0,01	***
45 y más años	5,9	7,0	12,0	2,4	6,0	5,7	6,3	2,6	-6,0	0,00	***	0,1	0,90	
Nivel Educativo														
Primaria 1/	5,5	6,6	6,5	2,8	5,5	5,1	5,8	3,2	-1,0	0,00	***	0,0	0,99	
Secundaria 2/	6,0	8,6	8,1	1,3	5,9	5,7	6,0	1,2	-2,2	0,00	***	-0,1	0,75	
Superior 3/	5,9	2,3	15,6	2,1	6,9	6,6	7,1	1,8	-8,7	0,00	***	1,0	0,00	***

* Diferencia significativa (p < 0,10). ** Diferencia altamente significativa (p < 0,05). *** Diferencia muy altamente significativa (p < 0,01).

Notas: ENPOVE 2022 (meses febrero y marzo), correspondiente a la muestra de viviendas de las 8 ciudades de estudio.

EPEN 2024 (meses agosto – noviembre), correspondiente a la muestra de viviendas de las 8 ciudades de estudio.

Los resultados con coeficiente de variación mayor al 15%, deben ser considerados referenciales, porque el número de casos en la muestra para este nivel de desagregación no es suficiente.

Para la población que cursó estudios en Venezuela y en Perú, se consideró el nivel educativo más alto alcanzado.

1/ Incluye a los que tienen educación inicial, educación básica especial y a los que no tienen nivel de educación.

2/ Incluye educación secundaria completa e incompleta.

3/ Incluye: Técnico superior incompleta, Técnico superior completa, superior universitaria incompleta, superior universitaria completa y Maestría/Doctorado.

Fuente: INEI - Encuesta dirigida a la Población Venezolana que Reside en el País, 2022.

INEI - Encuesta Permanente de Empleo Nacional, 2024.

INEI - Encuesta Nacional de Hogares dirigida a la Población Venezolana, 2024.

CUADRO N° VI.1
CIUDADES DE ESTUDIO: POBLACIÓN DE 18 AÑOS A MÁS DE EDAD QUE TIENE ALGUNA CUENTA EN EL SISTEMA FINANCIERO, SEGÚN ÁMBITO GEOGRÁFICO, 2024
(Porcentaje)

Ámbito geográfico	ENAHO (ago.24 - nov.24)		ENAHO PV				Diferencia Porcentual ENAHOPV - ENAHO		
	Estimación	C.V.	Estimación	Int. Conf. 95% Inferior	Int. Conf. 95% Superior	C.V.	Dif. %	P>t	Significancia
Total	**63,9**	**1,8**	**60,5**	**58,6**	**62,4**	**1,6**	**-3,4**	**0,03**	**
Ámbito Geográfico									
Lima Metropolitana 1/ y Prov. Const. del Callao	65,1	2,2	60,9	58,7	63,2	1,9	-4,2	0,02	**
Resto de Ciudades 2/	59,9	2,6	58,2	55,9	60,6	2,1	-1,7	0,40	

* Diferencia significativa (p < 0,10). ** Diferencia altamente significativa (p < 0,05). *** Diferencia muy altamente significativa (p < 0,01).

Notas: La ENAHO se ejecuta los doce (12) meses del año y sus resultados se publican anualmente. Para garantizar su comparabilidad con la ENAHOPV, se aplicó a la ENAHO los criterios siguientes: (i) usar la muestra de agosto a noviembre del 2024, (ii) considerar las mismas ciudades donde se aplicó la ENAHOPV, (iii) aplicar los mismos procesos de tratamiento de las variables monetarias y (iv) excluir los hogares con miembros del hogar nacidos en Venezuela para centrarse en hogares predominantemente peruanos.

Los resultados con coeficiente de variación (C.V.) mayor al 15%, deben ser considerados referenciales, porque el número de casos en la muestra para este nivel de desagregación no es suficiente.

Incluye a la población que tiene cuenta de ahorro o cuenta sueldo, cuenta a plazo fijo, cuenta corriente.

1/ Incluye los 43 distritos de la provincia de Lima.

2/ Incluye Arequipa, Chiclayo, Chimbote, Ica, Piura, Trujillo, Tumbes.

Fuente: INEI - Encuesta Nacional de Hogares, 2024.
INEI - Encuesta Nacional de Hogares dirigida a la Población Venezolana, 2024.

CUADRO N° VI.2
CIUDADES DE ESTUDIO: POBLACIÓN DE 18 AÑOS A MÁS DE EDAD QUE TIENE ALGUNA CUENTA EN EL SISTEMA FINANCIERO, SEGÚN CARACTERÍSTICAS SOCIODEMOGRÁFICAS, 2024
(Porcentaje)

Características Sociodemográficas	ENAHO (ago.24 - nov.24)		ENAHO PV				Diferencia Porcentual ENAHOPV - ENAHO		
	Estimación	C.V.	Estimación	Int. Conf. 95% Inferior	Int. Conf. 95% Superior	C.V.	Dif. %	P>t	Significancia
Total	**63,9**	**1,8**	**60,5**	**58,6**	**62,4**	**1,6**	**-3,4**	**0,03**	**
Sexo									
Hombre	68,6	2,1	62,3	59,9	64,7	2,0	-6,3	0,00	***
Mujer	59,6	2,2	59,0	56,6	61,3	2,0	-0,6	0,73	
Ciclo de vida									
Jóvenes (18 - 29 años)	68,9	2,6	52,1	49,1	55,0	2,8	-16,8	0,00	***
Adultos/as jóvenes (30 - 44 años)	71,9	2,3	69,9	67,6	72,3	1,7	-2,0	0,35	
Adulto/as (45 - 59 años)	58,8	3,5	59,8	55,5	64,1	3,7	1,0	0,74	
Adulto/as mayores (60 y más años)	48,9	3,9	41,5	33,9	49,0	9,3	-7,4	0,08	*
Nivel educativo									
Primaria 1/	31,1	6,5	42,3	36,7	48,0	6,8	11,2	0,00	***
Secundaria 2/	56,3	2,8	53,6	51,1	56,1	2,4	-2,7	0,19	
Superior 3/	83,9	1,3	74,0	71,5	76,6	1,8	-9,9	0,00	***

* Diferencia significativa (p < 0,10). ** Diferencia altamente significativa (p < 0,05). *** Diferencia muy altamente significativa (p < 0,01).

Notas: La ENAHO se ejecuta los doce (12) meses del año y sus resultados se publican anualmente. Para garantizar su comparabilidad con la ENAHOPV, se aplicó a la ENAHO los criterios siguientes: (i) usar la muestra de agosto a noviembre del 2024, (ii) considerar las mismas ciudades donde se aplicó la ENAHOPV, (iii) aplicar los mismos procesos de tratamiento de las variables monetarias y (iv) excluir los hogares con miembros del hogar nacidos en Venezuela para centrarse en hogares predominantemente peruanos.

Los resultados con coeficiente de variación (C.V.) mayor al 15%, deben ser considerados referenciales, porque el número de casos en la muestra para este nivel de desagregación no es suficiente.

Incluye a la población que tiene cuenta de ahorro o cuenta sueldo, cuenta a plazo fijo, cuenta corriente.

1/ Incluye a los que tienen educación inicial, educación básica especial y a los que no tienen nivel de educación.

2/ Incluye educación media diversificada.

3/ Incluye técnico, universitario y maestría/doctorado.

Fuente: INEI - Encuesta Nacional de Hogares, 2024.

INEI - Encuesta Nacional de Hogares dirigida a la Población Venezolana, 2024.

CUADRO N° VI.3
CIUDADES DE ESTUDIO: POBLACIÓN DE 18 AÑOS A MÁS DE EDAD QUE TIENE ALGUNA CUENTA EN EL SISTEMA FINANCIERO, SEGÚN TIPO DE CUENTA Y ÁMBITO GEOGRÁFICO, 2024
(Porcentaje)

Ámbito geográfico / Tipo de cuenta	ENAHO (ago.24 - nov.24)		ENAHO PV				Diferencia Porcentual ENAHOPV - ENAHO		
	Estimación	C.V.	Estimación	Int. Conf. 95% Inferior	Int. Conf. 95% Superior	C.V.	Dif. %	P>t	Significancia
Total	**63,9**	**1,8**	**60,5**	**58,6**	**62,4**	**1,6**	-3,4	**0,03**	
Cuenta de ahorro o cuenta sueldo	62,5	1,9	58,9	57,0	60,8	1,6	-3,6	0,02	**
Cuenta a plazo fijo / Cuenta corriente	8,0	12,6	2,5	1,8	3,3	14,4	-5,5	0,00	
Ámbito Geográfico									
Lima Metropolitana 1/ y Prov. Const. del Callao	**65,1**	**2,2**	**60,9**	**58,7**	**63,2**	**1,9**	-4,2	**0,02**	
Cuenta de ahorro o cuenta sueldo	63,4	2,3	59,4	57,2	61,6	1,9	-4,0	0,03	**
Cuenta a plazo fijo / Cuenta corriente	10,0	13,1	2,4	1,5	3,2	17,9	-7,6	0,00	
Resto de Ciudades 2/	**59,9**	**2,6**	**58,2**	**55,9**	**60,6**	**2,1**	-1,7	**0,40**	
Cuenta de ahorro o cuenta sueldo	59,3	2,6	55,9	53,5	58,4	2,2	-3,4	0,09	
Cuenta a plazo fijo / Cuenta corriente	1,6	22,8	3,5	2,7	4,3	12,0	1,9	0,00	***

* Diferencia significativa (p < 0,10). ** Diferencia altamente significativa (p < 0,05). *** Diferencia muy altamente significativa (p < 0,01).

Notas: La ENAHO se ejecuta los doce (12) meses del año y sus resultados se publican anualmente. Para garantizar su comparabilidad con la ENAHOPV, se aplicó a la ENAHO los criterios siguientes: (i) usar la muestra de agosto a noviembre del 2024, (ii) considerar las mismas ciudades donde se aplicó la ENAHOPV, (iii) aplicar los mismos procesos de tratamiento de las variables monetarias y (iv) excluir los hogares con miembros del hogar nacidos en Venezuela para centrarse en hogares predominantemente peruanos.

Los resultados con coeficiente de variación (C.V.) mayor al 15%, deben ser considerados referenciales, porque el número de casos en la muestra para este nivel de desagregación no es suficiente.

1/ Incluye los 43 distritos de la provincia de Lima.

2/ Incluye Arequipa, Chiclayo, Chimbote, Ica, Piura, Trujillo, Tumbes.

Fuente: INEI - Encuesta Nacional de Hogares, 2024.
INEI - Encuesta Nacional de Hogares dirigida a la Población Venezolana, 2024.

CUADRO N° VI.4
CIUDADES DE ESTUDIO: POBLACIÓN DE 18 AÑOS A MÁS DE EDAD QUE TIENE UNA CUENTA DE AHORRO O CUENTA SUELDO, SEGÚN CARACTERÍSTICAS SOCIODEMOGRÁFICAS, 2024
(Porcentaje)

Características Sociodemográficas / Tipo de cuenta	ENAHO (ago.24 - nov.24)		ENAHO PV				Diferencia Porcentual ENAHOPV - ENAHO		
	Estimación	C.V.	Estimación	Int. Conf. 95% Inferior	Int. Conf. 95% Superior	C.V.	Dif. %	P>t	Significancia
Total	**62,5**	**1,9**	**58,9**	**57,0**	**60,8**	**1,6**	**-3,6**	**0,02**	**
Sexo									
Hombre	67,1	2,3	60,9	58,5	63,3	2,0	-6,2	0,00	***
Mujer	58,2	2,3	57,1	54,8	59,5	2,1	-1,1	0,55	
Ciclo de vida									
Jóvenes (18 - 29 años)	67,5	2,7	50,6	47,7	53,5	2,9	-16,9	0,00	***
Adultos/as jóvenes (30 - 44 años)	70,7	2,4	68,1	65,7	70,5	1,8	-2,6	0,22	
Adulto/as (45 - 59 años)	57,6	3,6	58,7	54,4	63,0	3,7	1,1	0,71	
Adulto/as mayores (60 y más años)	46,8	4,1	38,4	30,8	46,0	10,1	-8,4	0,05	**
Nivel educativo									
Primaria 1/	29,3	6,7	39,8	34,2	45,4	7,1	10,5	0,00	***
Secundaria 2/	54,9	2,9	52,0	49,5	54,4	2,4	-2,9	0,15	
Superior 3/	82,6	1,5	72,6	70,1	75,2	1,8	-10,0	0,00	***

* Diferencia significativa (p < 0,10). ** Diferencia altamente significativa (p < 0,05). *** Diferencia muy altamente significativa (p < 0,01).

Notas: La ENAHO se ejecuta los doce (12) meses del año y sus resultados se publican anualmente. Para garantizar su comparabilidad con la ENAHOPV, se aplicó a la ENAHO los criterios siguientes: (i) usar la muestra de agosto a noviembre del 2024, (ii) considerar las mismas ciudades donde se aplicó la ENAHOPV, (iii) aplicar los mismos procesos de tratamiento de las variables monetarias y (iv) excluir los hogares con miembros del hogar nacidos en Venezuela para centrarse en hogares predominantemente peruanos.

Los resultados con coeficiente de variación (C.V.) mayor al 15%, deben ser considerados referenciales, porque el número de casos en la muestra para este nivel de desagregación no es suficiente.

1/ Incluye a los que tienen educación inicial, educación básica especial y a los que no tienen nivel de educación.

2/ Incluye educación media diversificada.

3/ Incluye técnico, universitario y Maestría/Doctorado.

Fuente: INEI - Encuesta Nacional de Hogares, 2024.
INEI - Encuesta Nacional de Hogares dirigida a la Población Venezolana, 2024.

CUADRO N° VI.5
CIUDADES DE ESTUDIO: POBLACIÓN DE 18 AÑOS A MÁS DE EDAD, SEGÚN ACTIVIDAD QUE REALIZA FUERA DEL SISTEMA FINANCIERO Y ÁMBITO GEOGRÁFICO, 2024
(Porcentaje)

Ámbito Geográfico / Actividad que realiza fuera del sistema financiero	ENAHO (ago.24 - nov.24)		ENAHO PV				Diferencia Porcentual ENAHOPV - ENAHO		
				Int. Conf. 95%					
	Estimación	C.V.	Estimación	Inferior	Superior	C.V.	Dif. %	P>t	Significancia
Total									
Ahorró [3/]	16,7	7,3	26,2	24,3	28,1	3,6	9,5	0,00	***
Prestó dinero/ Recibió préstamo [4/]	2,3	11,2	3,6	3,0	4,2	8,8	1,3	0,00	***
No ahorró ni prestó fuera del sistema financiero	72,0	2,0	64,1	61,9	66,3	1,7	-7,9	0,00	***
Ámbito Geográfico									
Lima Metropolitana [1/] y Prov. Const. del Callao									
Ahorró [3/]	16,2	9,6	25,5	23,3	27,7	4,3	9,3	0,00	***
Prestó dinero/ Recibió préstamo [4/]	2,2	13,6	3,1	2,4	3,7	11,5	0,9	0,08	*
No ahorró ni prestó fuera del sistema financiero	72,3	2,5	65,1	62,6	67,6	2,0	-7,2	0,00	***
Resto de Ciudades [2/]									
Ahorró [3/]	18,3	7,7	30,2	27,7	32,8	4,2	11,9	0,00	***
Prestó dinero/ Recibió préstamo [4/]	2,5	18,4	6,4	5,2	7,7	9,8	3,9	0,00	***
No ahorró ni prestó fuera del sistema financiero	70,8	2,5	58,6	55,7	61,4	2,5	-12,2	0,00	***

* Diferencia significativa (p < 0,10). ** Diferencia altamente significativa (p < 0,05). *** Diferencia muy altamente significativa (p < 0,01).

Notas: La ENAHO se ejecuta los doce (12) meses del año y sus resultados se publican anualmente. Para garantizar su comparabilidad con la ENAHOPV, se aplicó a la ENAHO los criterios siguientes: (i) usar la muestra de agosto a noviembre del 2024, (ii) considerar las mismas ciudades donde se aplicó la ENAHOPV, (iii) aplicar los mismos procesos de tratamiento de las variables monetarias y (iv) excluir los hogares con miembros del hogar nacidos en Venezuela para centrarse en hogares predominantemente peruanos.

Los resultados con coeficiente de variación (C.V.) mayor al 15%, deben ser considerados referenciales, porque el número de casos en la muestra para este nivel de desagregación no es suficiente.

1/ Incluye los 43 distritos de la provincia de Lima.

2/ Incluye Chimbote, Chiclayo, Ica, Piura, Tacna, Tumbes, Trujillo.

3/ Incluye: Ahorró a través de una junta/pandero, ahorró guardando el dinero en su casa o ahorró guardando el dinero con familiares o conocidos.

4/ A partir del año 2023 incluye recibió préstamo de un prestamista, familiares o conocidos.

Fuente: INEI - Encuesta Nacional de Hogares, 2024.
INEI - Encuesta Nacional de Hogares dirigida a la Población Venezolana, 2024.

CUADRO N° VI.6

CIUDADES DE ESTUDIO: POBLACIÓN DE 18 AÑOS A MÁS DE EDAD, SEGÚN ACTIVIDAD QUE REALIZA FUERA DEL SISTEMA FINANCIERO Y ÁMBITO GEOGRÁFICO, 2024

(Porcentaje)

Características Sociodemográficas / Actividad que realiza fuera del sistema financiero	ENAHO (ago.24 - nov.24)		ENAHO PV				Diferencia Porcentual ENAHOPV - ENAHO		
				Int. Conf. 95%					
	Estimación	C.V.	Estimación	Inferior	Superior	C.V.	Dif. %	P>t	Significancia
Total									
Ahorró [4/]	16,7	7,3	26,2	24,3	28,1	3,6	9,5	0,00	***
Prestó dinero/ Recibió préstamo [5/]	2,3	11,2	3,6	3,0	4,2	8,8	1,3	0,00	***
No ahorró ni prestó fuera del sistema financiero	72,0	2,0	64,1	61,9	66,3	1,7	-7,9	0,00	***
Sexo									
Hombre									
Ahorró [4/]	17,7	9,3	28,1	25,8	30,3	4,1	10,4	0,00	***
Prestó dinero/ Recibió préstamo [5/]	2,6	15,0	3,9	3,1	4,7	10,8	1,3	0,02	**
No ahorró ni prestó fuera del sistema financiero	69,3	2,7	61,6	59,1	64,2	2,1	-7,7	0,00	***
Mujer									
Ahorró [4/]	15,7	7,2	24,6	22,4	26,8	4,6	8,9	0,00	***
Prestó dinero/ Recibió préstamo [5/]	2,0	15,6	3,3	2,5	4,1	12,0	1,3	0,01	***
No ahorró ni prestó fuera del sistema financiero	74,4	1,8	66,3	63,8	68,7	1,9	-8,1	0,00	***
Ciclo de vida									
Jóvenes (18 - 29 años)									
Ahorró [4/]	20,5	9,3	29,4	26,6	32,2	4,9	8,9	0,00	***
Prestó dinero/ Recibió préstamo [5/]	2,5	20,6	3,8	2,9	4,7	11,7	1,3	0,07	*
No ahorró ni prestó fuera del sistema financiero	66,4	3,5	62,3	59,3	65,3	2,5	-4,1	0,14	
Adultos/as jóvenes (30 - 44 años)									
Ahorró [4/]	17,0	9,1	26,8	24,3	29,2	4,6	9,8	0,00	***
Prestó dinero/ Recibió préstamo [5/]	2,4	17,9	4,0	3,0	5,0	12,5	1,6	0,02	**
No ahorró ni prestó fuera del sistema financiero	69,4	2,8	62,1	59,4	64,9	2,3	-7,3	0,00	***
Adulto/as (45 a más años)									
Ahorró [4/]	13,7	8,6	19,2	16,2	22,2	8,0	5,5	0,01	***
Prestó dinero/ Recibió préstamo [5/]	2,0	17,5	2,2	1,3	3,2	21,3	0,2	0,69	
No ahorró ni prestó fuera del sistema financiero	77,8	1,8	71,8	68,2	75,4	2,6	-6,0	0,01	***
Nivel educativo									
Primaria [1/]									
Ahorró [4/]	11,6	13,1	18,9	15,0	22,8	10,6	7,3	0,00	***
Prestó dinero/ Recibió préstamo [5/]	1,7	33,8	2,5	0,7	4,3	37,3	0,8	0,48	
No ahorró ni prestó fuera del sistema financiero	85,6	1,9	74,6	69,6	79,5	3,4	-11,0	0,00	***
Secundaria [2/]									
Ahorró [4/]	15,7	9,8	25,5	23,2	27,7	4,4	9,8	0,00	***
Prestó dinero/ Recibió préstamo [5/]	2,1	16,5	3,4	2,7	4,2	11,2	1,3	0,01	***
No ahorró ni prestó fuera del sistema financiero	76,9	2,3	67,3	64,9	69,7	1,8	-9,6	0,00	***
Superior [3/]									
Ahorró [4/]	19,6	8,3	28,8	25,8	31,7	5,2	9,2	0,00	***
Prestó dinero/ Recibió préstamo [5/]	2,7	14,6	4,0	2,9	5,1	13,7	1,3	0,06	*
No ahorró ni prestó fuera del sistema financiero	61,7	3,2	57,5	54,2	60,7	2,9	-4,2	0,10	*

* Diferencia significativa (p < 0,10). ** Diferencia altamente significativa (p < 0,05). *** Diferencia muy altamente significativa (p < 0,01).

Notas: La ENAHO se ejecuta los doce (12) meses del año y sus resultados se publican anualmente. Para garantizar su comparabilidad con la ENAHOPV, se aplicó a la ENAHO los criterios siguientes: (i) usar la muestra de agosto a noviembre del 2024, (ii) considerar las mismas ciudades donde se aplicó la ENAHOPV, (iii) aplicar los mismos procesos de tratamiento de las variables monetarias y (iv) excluir los hogares con miembros del hogar nacidos en Venezuela para centrarse en hogares predominantemente peruanos.

Los resultados con coeficiente de variación (C.V.) mayor al 15%, deben ser considerados referenciales, porque el número de casos en la muestra para este nivel de desagregación no es suficiente.

1/ Incluye a los que tienen educación inicial, educación básica especial y a los que no tienen nivel de educación.

2/ Incluye educación media diversificada.

3/ Incluye técnico, universitario y maestría/doctorado.

4/ Incluye: Ahorró a través de una junta/pandero, ahorró guardando el dinero en su casa o ahorró guardando el dinero con familiares o conocidos.

5/ A partir del año 2023 incluye recibió préstamo de un prestamista, familiares o conocidos.

Fuente: INEI - Encuesta Nacional de Hogares, 2024.

INEI - Encuesta Nacional de Hogares dirigida a la Población Venezolana, 2024.

CUADRO N° VII.1

CIUDADES DE ESTUDIO: TIPO DE VIVIENDA, SEGÚN ÁMBITO GEOGRÁFICO, 2022 Y 2024

(Distribución porcentual)

Ámbito geográfico / Tipo de vivienda	ENPOVE 2022		ENAHO (ago.24 - nov.24)		ENAHO PV				Diferencia Porcentual ENAHOPV - ENAHO			Diferencia Porcentual ENAHOPV - ENPOVE 2022		
						Int. Conf. 95%								
	Estimación	C.V.	Estimación	C.V.	Estimación	Inferior	Superior	C.V.	Dif. %	P>t	Significancia	Dif. %	P>t	Significancia
Total	**100,0**		**100,0**		**100,0**									
Casa independiente	38,7	3,9	80,5	2,1	24,7	22,5	26,9	4,5	-55,8	0,00	***	-14,0	0,00	***
Departamento en edificio	57,4	2,7	15,9	9,1	69,9	67,6	72,3	1,7	54,1	0,00	***	12,6	0,00	***
Otro [3/]	3,9	11,8	3,7	23,6	5,3	4,3	6,4	10,4	1,7	0,11		1,4	0,05	**
Ámbito Geográfico														
Lima Metropolitana [1/] y Prov. Const. del Callao	**100,0**		**100,0**		**100,0**									
Casa independiente	33,0	5,1	76,3	2,8	23,1	20,6	25,6	5,6	-53,2	0,00	***	-9,9	0,00	***
Departamento en edificio	63,4	2,7	19,5	9,2	72,2	69,5	74,9	1,9	52,7	0,00	***	8,8	0,00	***
Otro [3/]	3,6	14,6	4,2	25,9	4,7	3,5	5,9	13,3	0,5	0,67		1,1	0,18	
Resto de Ciudades [2/]	**100,0**		**100,0**		**100,0**									
Casa independiente	67,4	2,7	94,6	1,4	33,9	30,6	37,3	5,1	-60,8	0,00	***	-33,5	0,00	***
Departamento en edificio	26,9	6,4	3,3	26,3	57,0	53,4	60,7	3,3	53,8	0,00	***	30,2	0,00	***
Otro [3/]	5,7	15,3	2,0	49,8	9,0	6,8	11,2	12,4	7,0	0,00	***	3,3	0,02	**

* Diferencia significativa (p < 0,10). ** Diferencia altamente significativa (p < 0,05). *** Diferencia muy altamente significativa (p < 0,01).

Notas: La ENAHO se ejecuta los doce (12) meses del año y sus resultados se publican anualmente. Para garantizar su comparabilidad con la ENAHOPV, se aplicó a la ENAHO los criterios siguientes: (i) usar la muestra de agosto a noviembre del 2024, (ii) considerar las mismas ciudades donde se aplicó la ENAHOPV, (iii) aplicar los mismos procesos de tratamiento de las variables monetarias y (iv) excluir los hogares con miembros del hogar nacidos en Venezuela para centrarse en hogares predominantemente peruanos.

ENPOVE 2022 (meses febrero y marzo), correspondiente a la muestra de viviendas de las 8 ciudades de estudio.

Los resultados con coeficiente de variación (C.V.) mayor al 15%, deben ser considerados referenciales, porque el número de casos en la muestra para este nivel de desagregación no es suficiente.

1/ Incluye los 43 distritos de la provincia de Lima.

2/ Incluye Arequipa, Chiclayo, Chimbote, Ica, Piura, Trujillo, Tumbes.

3/ Incluye vivienda en quinta, vivienda en casa de vecindad (callejón, solar o corralón), vivienda improvisada, local no destinado para la habitación humana.

Fuente: INEI - Encuesta dirigida a la Población Venezolana que Reside en el País, 2022.

INEI - Encuesta Nacional de Hogares, 2024.

INEI - Encuesta Nacional de Hogares dirigida a la Población Venezolana, 2024.

CUADRO N° VII.2

CIUDADES DE ESTUDIO: MATERIAL PREDOMINANTE EN PAREDES EXTERIORES DE LA VIVIENDA, SEGÚN ÁMBITO GEOGRÁFICO, 2022 Y 2024

(Distribución porcentual)

Ámbito geográfico / Material de las paredes de la vivienda	ENPOVE 2022		ENAHO (ago.24 - nov.24)		ENAHO PV				Diferencia Porcentual ENAHOPV - ENAHO			Diferencia Porcentual ENAHOPV - ENPOVE 2022		
						Int. Conf. 95%								
	Estimación	C.V.	Estimación	C.V.	Estimación	Inferior	Superior	C.V.	Dif. %	P>t	Significancia	Dif. %	P>t	Significancia
Total	**100,0**		**100,0**		**100,0**									
Ladrillo o bloque de cemento [3/]	94,3	0,6	79,6	2,0	96,7	95,8	97,5	0,4	17,1	0,00	***	2,4	0,00	
Otro material [4/]	5,7	9,5	20,4	7,8	3,3	2,5	4,2	12,5	-17,1	0,00	***	-2,4	0,00	
Ámbito Geográfico														
Lima Metropolitana [1/] y Prov. Const. del Callao	**100,0**		**100,0**		**100,0**									
Ladrillo o bloque de cemento [3/]	94,8	0,7	80,0	2,3	96,8	95,9	97,8	0,5	16,8	0,00	***	2,0	0,01	
Otro material [4/]	5,2	12,1	20,0	9,3	3,2	2,2	4,1	15,1	-16,8	0,00	***	-2,0	0,01	
Resto de Ciudades [2/]	**100,0**		**100,0**		**100,0**									
Ladrillo o bloque de cemento [3/]	91,8	0,9	78,0	3,1	95,8	94,6	96,9	0,6	17,8	0,00	***	4,0	0,00	
Otro material [4/]	8,2	10,3	22,0	11,1	4,2	3,1	5,4	13,8	-17,8	0,00	***	-4,0	0,00	

* Diferencia significativa (p < 0,10). ** Diferencia altamente significativa (p < 0,05). *** Diferencia muy altamente significativa (p < 0,01).

Notas: La ENAHO se ejecuta los doce (12) meses del año y sus resultados se publican anualmente. Para garantizar su comparabilidad con la ENAHOPV, se aplicó a la ENAHO los criterios siguientes: (i) usar la muestra de agosto a noviembre del 2024, (ii) considerar las mismas ciudades donde se aplicó la ENAHOPV, (iii) aplicar los mismos procesos de tratamiento de las variables monetarias y (iv) excluir los hogares con miembros del hogar nacidos en Venezuela para centrarse en hogares predominantemente peruanos.

ENPOVE 2022 (meses febrero y marzo), correspondiente a la muestra de viviendas de las 8 ciudades de estudio.

Los resultados con coeficiente de variación (C.V.) mayor al 15%, deben ser considerados referenciales, porque el número de casos en la muestra para este nivel de desagregación no es suficiente.

1/ Incluye los 43 distritos de la provincia de Lima.

2/ Incluye Arequipa, Chiclayo, Chimbote, Ica, Piura, Trujillo, Tumbes.

3/ Incluye piedra o sillar con cal o cemento.

4/ Incluye adobe o quincha, tapia, piedra o sillar con cal o cemento, madera, triplay/calamina/estera, pared de ladrillo del vecino, tabique con barro, multiplaca, drywall, etc.

Fuente: INEI - Encuesta dirigida a la Población Venezolana que Reside en el País, 2022.

INEI - Encuesta Nacional de Hogares, 2024.

INEI - Encuesta Nacional de Hogares dirigida a la Población Venezolana, 2024.

CUADRO N° VII.3

CIUDADES DE ESTUDIO: MATERIAL PREDOMINANTE EN EL TECHO DE LA VIVIENDA, SEGÚN ÁMBITO GEOGRÁFICO, 2022 Y 2024

(Distribución porcentual)

Ámbito geográfico / Material del techo de la vivienda	ENPOVE 2022		ENAHO (ago.24 - nov.24)		ENAHO PV				Diferencia Porcentual ENAHOPV - ENAHO			Diferencia Porcentual ENAHOPV - ENPOVE 2022		
						Int. Conf. 95%								
	Estimación	C.V.	Estimación	C.V.	Estimación	Inferior	Superior	C.V.	Dif. %	P>t	Significancia	Dif. %	P>t	Significancia
Total	**100,0**		**100,0**		**100,0**									
Concreto armado	82,7	1,1	64,9	2,8	87,0	85,4	88,6	0,9	22,1	0,00	***	4,3	0,00	***
Calamina o similares	14,6	5,6	30,3	5,6	10,9	9,4	12,4	6,9	-19,4	0,00	***	-3,7	0,00	***
Otro 3/	2,7	12,9	4,8	19,1	2,1	1,5	2,7	15,3	-2,7	0,01	***	-0,6	0,19	
Ámbito Geográfico														
Lima Metropolitana 1/ y Prov. Const. del Callao	**100,0**		**100,0**		**100,0**									
Concreto armado	83,8	1,2	66,2	3,3	88,2	86,4	90,0	1,0	22,0	0,00	***	4,3	0,00	***
Calamina o similares	13,5	6,9	28,6	6,9	9,9	8,2	11,6	8,7	-18,7	0,00	***	-3,6	0,00	***
Otro 3/	2,6	15,4	5,2	22,4	1,9	1,2	2,6	19,0	-3,3	0,01	***	-0,7	0,20	
Resto de Ciudades 2/	**100,0**		**100,0**		**100,0**									
Concreto armado	76,6	1,8	60,3	4,5	80,3	77,9	82,6	1,5	20,0	0,00	***	3,7	0,05	**
Calamina o similares	20,1	6,5	36,2	7,2	16,5	14,3	18,7	6,8	-19,7	0,00	***	-3,6	0,05	**
Otro 3/	3,3	18,5	3,5	22,4	3,2	2,0	4,3	18,4	-0,3	0,75		-0,1	0,86	

* Diferencia significativa (p < 0,10). ** Diferencia altamente significativa (p < 0,05). *** Diferencia muy altamente significativa (p < 0,01).

Notas: La ENAHO se ejecuta los doce (12) meses del año y sus resultados se publican anualmente. Para garantizar su comparabilidad con la ENAHOPV, se aplicó a la ENAHO los criterios siguientes: (i) usar la muestra de agosto a noviembre del 2024, (ii) considerar las mismas ciudades donde se aplicó la ENAHOPV, (iii) aplicar los mismos procesos de tratamiento de las variables monetarias y (iv) excluir los hogares con miembros del hogar nacidos en Venezuela para centrarse en hogares predominantemente peruanos.

ENPOVE 2022 (meses febrero y marzo), correspondiente a la muestra de viviendas de las 8 ciudades de estudio.

Los resultados con coeficiente de variación (C.V.) mayor al 15%, deben ser considerados referenciales, porque el número de casos en la muestra para este nivel de desagregación no es suficiente.

1/ Incluye los 43 distritos de la provincia de Lima.

2/ Incluye Arequipa, Chiclayo, Chimbote, Ica, Piura, Trujillo, Tumbes.

3/ Incluye: teja, estera, madera, plásticos, piedra con barro, cartón, etc.

Fuente: INEI - Encuesta dirigida a la Población Venezolana que Reside en el País, 2022.

INEI - Encuesta Nacional de Hogares, 2024.

INEI - Encuesta Nacional de Hogares dirigida a la Población Venezolana, 2024.

CUADRO N° VII.4

CIUDADES DE ESTUDIO: MATERIAL PREDOMINANTE EN EL PISO DE LA VIVIENDA, SEGÚN ÁMBITO GEOGRÁFICO, 2022 Y 2024
(Distribución porcentual)

Ámbito geográfico / Material del piso de la vivienda	ENPOVE 2022		ENAHO (ago.24 - nov.24)		ENAHO PV				Diferencia Porcentual ENAHOPV - ENAHO			Diferencia Porcentual ENAHOPV - ENPOVE 2022		
						Int. Conf. 95%								
	Estimación	C.V.	Estimación	C.V.	Estimación	Inferior	Superior	C.V.	Dif. %	P>t	Significancia	Dif. %	P>t	Significancia
Total	**100,0**		**100,0**		**100,0**									
Parquet o madera pulida o láminas asfálticas, losetas o similares	57,4	2,4	38,5	4,7	63,2	60,8	65,6	1,9	24,7	0,00	***	5,8	0,00	***
Cemento	41,0	3,3	55,0	3,2	35,4	33,0	37,7	3,4	-19,6	0,00	***	-5,6	0,00	***
Otro material 3/	1,6	18,0	6,5	11,9	1,4	0,9	1,9	18,6	-5,1	0,00	***	-0,2	0,62	
Ámbito Geográfico														
Lima Metropolitana 1/ y Prov. Const. del Callao	**100,0**		**100,0**		**100,0**									
Parquet o madera pulida o láminas asfálticas, losetas o similares	57,6	2,8	40,9	5,4	63,9	61,1	66,6	2,2	23,0	0,00	***	6,3	0,00	***
Cemento	41,1	3,9	54,0	3,9	34,7	32,0	37,4	4,0	-19,3	0,00	***	-6,4	0,00	***
Otro material 3/	1,3	25,2	5,1	17,0	1,4	0,8	2,0	22,0	-3,7	0,00	***	0,1	0,86	
Resto de Ciudades 2/	**100,0**		**100,0**		**100,0**									
Parquet o madera pulida o láminas asfálticas, losetas o similares	56,4	2,8	30,2	7,0	59,5	56,2	62,7	2,8	29,3	0,00	***	3,1	0,18	
Cemento	40,5	4,0	58,6	4,0	39,0	35,7	42,2	4,3	-19,6	0,00	***	-1,5	0,51	
Otro material 3/	3,2	16,9	11,2	15,0	1,6	0,9	2,2	20,7	-9,7	0,00	***	-1,6	0,01	***

* Diferencia significativa (p < 0,10). ** Diferencia altamente significativa (p < 0,05). *** Diferencia muy altamente significativa (p < 0,01).

Notas: La ENAHO se ejecuta los doce (12) meses del año y sus resultados se publican anualmente. Para garantizar su comparabilidad con la ENAHOPV, se aplicó a la ENAHO los criterios siguientes: (i) usar la muestra de agosto a noviembre del 2024, (ii) considerar las mismas ciudades donde se aplicó la ENAHOPV, (iii) aplicar los mismos procesos de tratamiento de las variables monetarias y (iv) excluir los hogares con miembros del hogar nacidos en Venezuela para centrarse en hogares predominantemente peruanos.

ENPOVE 2022 (meses febrero y marzo), correspondiente a la muestra de viviendas de las 8 ciudades de estudio.

Los resultados con coeficiente de variación (C.V.) mayor al 15%, deben ser considerados referenciales, porque el número de casos en la muestra para este nivel de desagregación no es suficiente.

1/ Incluye los 43 distritos de la provincia de Lima.

2/ Incluye Arequipa, Chiclayo, Chimbote, Ica, Piura, Trujillo, Tumbes.

3/ Incluye madera y piso de tierra.

Fuente: INEI - Encuesta dirigida a la Población Venezolana que Reside en el País, 2022.
INEI - Encuesta Nacional de Hogares, 2024.
INEI - Encuesta Nacional de Hogares dirigida a la Población Venezolana, 2024.

CUADRO N° VII.5

CIUDADES DE ESTUDIO: NÚMERO DE HABITACIONES QUE POSEE LA VIVIENDA, SEGÚN ÁMBITO GEOGRÁFICO, 2022 Y 2024

(Distribución porcentual)

Ámbito geográfico / Número de habitaciones	ENPOVE 2022		ENAHO (ago.24 - nov.24)		ENAHO PV				Diferencia Porcentual ENAHOPV - ENAHO			Diferencia Porcentual ENAHOPV-ENPOVE 2022		
	Estimación	C.V.	Estimación	C.V.	Estimación	Int. Conf. 95% Inferior	Int. Conf. 95% Superior	C.V.	Dif. %	P>t	Significancia	Dif. %	P>t	Significancia
Total	**100,0**		**100,0**		**100,0**									
1 Habitación	52,6	2,3	9,8	9,6	46,0	43,5	48,5	2,8	36,4	0,00	***	-6,5	0,00	***
2 Habitaciones	23,1	4,4	16,3	6,7	30,6	28,4	32,9	3,7	14,3	0,00	***	7,5	0,00	***
3 Habitaciones	16,2	5,1	30,4	4,1	17,6	15,9	19,4	5,1	-12,8	0,00	***	1,4	0,23	
4 a más habitaciones	8,2	7,6	43,6	3,7	5,7	4,7	6,8	9,3	-37,9	0,00	***	-2,4	0,00	***
Ámbito Geográfico														
Lima Metropolitana 1/ y Prov. Const. del Callao	**100,0**		**100,0**		**100,0**									
1 Habitación	53,2	2,7	10,9	10,5	46,4	43,6	49,3	3,2	35,5	0,00	***	-6,8	0,00	***
2 Habitaciones	23,0	5,2	16,4	8,0	31,7	29,2	34,3	4,1	15,3	0,00	***	8,7	0,00	***
3 Habitaciones	15,8	6,1	31,4	5,0	16,6	14,6	18,6	6,2	-14,8	0,00	***	0,8	0,59	
4 a más habitaciones	8,0	9,0	41,3	4,7	5,3	4,1	6,5	11,7	-36,0	0,00	***	-2,7	0,00	***
Resto de Ciudades 2/	**100,0**		**100,0**		**100,0**									
1 Habitación	49,4	3,3	5,7	16,2	43,5	40,3	46,6	3,7	37,8	0,00	***	-5,9	0,01	***
2 Habitaciones	23,4	5,7	15,9	10,7	24,6	22,0	27,2	5,4	8,7	0,00	***	1,2	0,54	
3 Habitaciones	18,1	6,8	27,1	5,8	23,6	20,9	26,3	5,8	-3,5	0,09	*	5,5	0,00	***
4 a más habitaciones	9,1	9,5	51,3	3,8	8,3	6,7	10,0	9,9	-43,0	0,00	***	-0,8	0,53	

* Diferencia significativa (p < 0,10). ** Diferencia altamente significativa (p < 0,05). *** Diferencia muy altamente significativa (p < 0,01).

Notas: La ENAHO se ejecuta los doce (12) meses del año y sus resultados se publican anualmente. Para garantizar su comparabilidad con la ENAHOPV, se aplicó a la ENAHO los criterios siguientes: (i) usar la muestra de agosto a noviembre del 2024, (ii) considerar las mismas ciudades donde se aplicó la ENAHOPV, (iii) aplicar los mismos procesos de tratamiento de las variables monetarias y (iv) excluir los hogares con miembros del hogar nacidos en Venezuela para centrarse en hogares predominantemente peruanos.

ENPOVE 2022 (meses febrero y marzo), correspondiente a la muestra de viviendas de las 8 ciudades de estudio.

Los resultados con coeficiente de variación (C.V.) mayor al 15%, deben ser considerados referenciales, porque el número de casos en la muestra para este nivel de desagregación no es suficiente.

No se considera el baño, la cocina, los pasadizos y el garage.

1/ Incluye los 43 distritos de la provincia de Lima.

2/ Incluye Arequipa, Chiclayo, Chimbote, Ica, Piura, Trujillo, Tumbes.

Fuente: INEI - Encuesta dirigida a la Población Venezolana que Reside en el País, 2022.

INEI - Encuesta Nacional de Hogares, 2024.

INEI - Encuesta Nacional de Hogares dirigida a la Población Venezolana, 2024.

CUADRO N° VII.6

CIUDADES DE ESTUDIO: POBLACIÓN EN VIVIENDAS CON HACINAMIENTO, SEGÚN ÁMBITO GEOGRÁFICO, 2022 Y 2024

(Porcentaje)

Ámbito geográfico	ENPOVE 2022		ENAHO (ago.24 - nov.24)		ENAHO PV				Diferencia Porcentual ENAHOPV - ENAHO			Diferencia Porcentual ENAHOPV - ENPOVE 2022		
	Estimación	C.V.	Estimación	C.V.	Estimación	Int. Conf. 95% Inferior	Int. Conf. 95% Superior	C.V.	Dif. %	P>t	Significancia	Dif. %	P>t	Significancia
Total	**18,4**	**6,0**	**4,5**	**18,7**	**14,7**	**12,6**	**16,8**	**7,3**	**10,2**	**0,00**	***	**-3,7**	**0,02**	**
Ámbito Geográfico														
Lima Metropolitana 1/ y Prov. Const. del Callao	17,9	7,2	5,1	20,8	14,9	12,5	17,4	8,4	9,8	0,00	***	-3,0	0,09	*
Resto de Ciudades 2/	20,4	7,7	2,4	33,3	13,3	11,0	15,6	8,8	10,9	0,00	***	-7,1	0,00	***

* Diferencia significativa (p < 0,10). ** Diferencia altamente significativa (p < 0,05). *** Diferencia muy altamente significativa (p < 0,01).

Notas: La ENAHO se ejecuta los doce (12) meses del año y sus resultados se publican anualmente. Para garantizar su comparabilidad con la ENAHOPV, se aplicó a la ENAHO los criterios siguientes: (i) usar la muestra de agosto a noviembre del 2024, (ii) considerar las mismas ciudades donde se aplicó la ENAHOPV, (iii) aplicar los mismos procesos de tratamiento de las variables monetarias y (iv) excluir los hogares con miembros del hogar nacidos en Venezuela para centrarse en hogares predominantemente peruanos.

ENPOVE 2022 (meses febrero y marzo), correspondiente a la muestra de viviendas de las 8 ciudades de estudio.

Los resultados con coeficiente de variación (C.V.) mayor al 15%, deben ser considerados referenciales, porque el número de casos en la muestra para este nivel de desagregación no es suficiente.

La población en viviendas con hacinamiento es aquella que habitó en viviendas donde hay más de 3,4 personas por cada habitación, sin contar baño, cocina, pasadizos ni garaje.

1/ Incluye los 43 distritos de la provincia de Lima.

2/ Incluye Arequipa, Chiclayo, Chimbote, Ica, Piura, Trujillo, Tumbes.

Fuente: INEI - Encuesta dirigida a la Población Venezolana que Reside en el País, 2022.

INEI - Encuesta Nacional de Hogares, 2024.

INEI - Encuesta Nacional de Hogares dirigida a la Población Venezolana, 2024.

CUADRO N° VII.7

CIUDADES DE ESTUDIO: VIVIENDAS ALQUILADAS, SEGÚN ÁMBITO GEOGRÁFICO, 2022 Y 2024

(Porcentaje)

Ámbito geográfico	ENPOVE 2022		ENAHO (ago.24 - nov.24)		ENAHO PV				Diferencia Porcentual ENAHOPV - ENAHO			Diferencia Porcentual ENAHOPV - ENPOVE 2022		
						Int. Conf. 95%								
	Estimación	C.V.	Estimación	C.V.	Estimación	Inferior	Superior	C.V.	Dif. %	P>t	Significancia	Dif. %	P>t	Significancia
Total	**93,1**	**0,6**	**13,1**	**8,0**	**95,9**	**95,0**	**96,8**	**0,5**	**82,8**	**0,00**	***	**2,8**	**0,00**	***
Ámbito Geográfico														
Lima Metropolitana 1/ y Prov. Const. del Callao	93,5	0,7	14,5	8,8	96,2	95,2	97,2	0,6	81,7	0,00	***	2,7	0,00	***
Resto de Ciudades 2/	90,9	0,9	8,3	12,8	94,4	93,0	95,8	0,8	86,1	0,00	***	3,5	0,00	***

* Diferencia significativa (p < 0,10). ** Diferencia altamente significativa (p < 0,05). *** Diferencia muy altamente significativa (p < 0,01).

Notas: La ENAHO se ejecuta los doce (12) meses del año y sus resultados se publican anualmente. Para garantizar su comparabilidad con la ENAHOPV, se aplicó a la ENAHO los criterios siguientes: (i) usar la muestra de agosto a noviembre del 2024, (ii) considerar las mismas ciudades donde se aplicó la ENAHOPV, (iii) aplicar los mismos procesos de tratamiento de las variables monetarias y (iv) excluir los hogares con miembros del hogar nacidos en Venezuela para centrarse en hogares predominantemente peruanos.

ENPOVE 2022 (meses febrero y marzo), correspondiente a la muestra de viviendas de las 8 ciudades de estudio.

Los resultados con coeficiente de variación (C.V.) mayor al 15%, deben ser considerados referenciales, porque el número de casos en la muestra para este nivel de desagregación no es

1/ Incluye los 43 distritos de la provincia de Lima.

2/ Incluye Arequipa, Chiclayo, Chimbote, Ica, Piura, Trujillo, Tumbes.

Fuente: INEI - Encuesta dirigida a la Población Venezolana que Reside en el País, 2022.

INEI - Encuesta Nacional de Hogares, 2024.

INEI - Encuesta Nacional de Hogares dirigida a la Población Venezolana, 2024.

CUADRO N° VII.8

CIUDADES DE ESTUDIO: FORMAS DE ABASTECIMIENTO DE AGUA PARA CONSUMO HUMANO, SEGÚN ÁMBITO GEOGRÁFICO, 2022 Y 2024

(Porcentaje)

Ámbito geográfico / Formas de abastecimiento de agua	ENPOVE 2022		ENAHO (ago.24 - nov.24)		ENAHO PV				Diferencia Porcentual ENAHOPV - ENAHO			Diferencia Porcentual ENAHOPV - ENPOVE 2022		
	Estimación	C.V.	Estimación	C.V.	Estimación	Int. Conf. 95% Inferior	Int. Conf. 95% Superior	C.V.	Dif. %	P>t	Significancia	Dif. %	P>t	Significancia
Total														
Red pública dentro de la vivienda	76,7	1,6	84,0	2,2	88,7	87,0	90,4	1,0	4,7	0,02	**	12,0	0,00	***
Red púb. fuera de la viv. pero dentro del edificio	22,5	5,5	2,0	21,9	10,7	9,1	12,3	7,8	8,7	0,00	***	-11,8	0,00	***
Ámbito Geográfico														
Lima Metropolitana 1/ y Prov. Const. del Callao														
Red pública dentro de la vivienda	74,4	1,9	83,9	2,7	88,2	86,2	90,2	1,1	4,3	0,08	*	13,8	0,00	***
Red púb. fuera de la viv. pero dentro del edificio	25,2	5,7	2,2	23,1	11,3	9,4	13,2	8,6	9,1	0,00	***	-13,9	0,00	***
Resto de Ciudades 2/														
Red pública, dentro de la vivienda	88,6	1,2	84,4	3,1	91,5	89,7	93,4	1,0	7,1	0,01	***	2,9	0,04	**
Red púb. fuera de la viv. pero dentro del edificio	8,8	10,9	1,6	62,9	7,2	5,5	8,9	12,2	5,6	0,00	***	-1,6	0,23	

* Diferencia significativa (p < 0,10). ** Diferencia altamente significativa (p < 0,05). *** Diferencia muy altamente significativa (p < 0,01).

Notas: La ENAHO se ejecuta los doce (12) meses del año y sus resultados se publican anualmente. Para garantizar su comparabilidad con la ENAHOPV, se aplicó a la ENAHO los criterios siguientes: (i) usar la muestra de agosto a noviembre del 2024, (ii) considerar las mismas ciudades donde se aplicó la ENAHOPV, (iii) aplicar los mismos procesos de tratamiento de las variables monetarias y (iv) excluir los hogares con miembros del hogar nacidos en Venezuela para centrarse en hogares predominantemente peruanos.

ENPOVE 2022 (meses febrero y marzo), correspondiente a la muestra de viviendas de las 8 ciudades de estudio.

Los resultados con coeficiente de variación (C.V.) mayor al 15%, deben ser considerados referenciales, porque el número de casos en la muestra para este nivel de desagregación no es suficiente.

1/ Incluye los 43 distritos de la provincia de Lima.

2/ Incluye Arequipa, Chiclayo, Chimbote, Ica, Piura, Trujillo, Tumbes.

Fuente: INEI - Encuesta dirigida a la Población Venezolana que Reside en el País, 2022.
INEI - Encuesta Nacional de Hogares, 2024.
INEI - Encuesta Nacional de Hogares dirigida a la Población Venezolana, 2024.

CUADRO N° VII.9

CIUDADES DE ESTUDIO: ABASTECIMIENTO DE AGUA POR RED PÚBLICA DE FORMA CONTÍNUA, SEGÚN ÁMBITO GEOGRÁFICO, 2024

(Porcentaje)

Ámbito geográfico	ENAHO (ago.24 - nov.24)		ENAHO PV				Diferencia Porcentual ENAHOPV - ENAHO		
	Estimación	C.V.	Estimación	Int. Conf. 95% Inferior	Int. Conf. 95% Superior	C.V.	Dif. %	P>t	Significancia
Total	**59,0**	**4,5**	**85,3**	**83,7**	**86,9**	**1,0**	**26,3**	**0,00**	***
Ámbito Geográfico									
Lima Metropolitana [1/] y Prov. Const. del Callao	65,3	4,9	89,1	87,3	91,0	1,0	23,8	0,00	***
Resto de Ciudades [2/]	38,0	11,0	64,1	60,5	67,7	2,9	26,1	0,00	***

* Diferencia significativa (p < 0,10). ** Diferencia altamente significativa (p < 0,05). *** Diferencia muy altamente significativa (p < 0,01).

Notas: La ENAHO se ejecuta los doce (12) meses del año y sus resultados se publican anualmente. Para garantizar su comparabilidad con la ENAHOPV, se aplicó a la ENAHO los criterios siguientes: (i) usar la muestra de agosto a noviembre del 2024, (ii) considerar las mismas ciudades donde se aplicó la ENAHOPV, (iii) aplicar los mismos procesos de tratamiento de las variables monetarias y (iv) excluir los hogares con miembros del hogar nacidos en Venezuela para centrarse en hogares predominantemente peruanos.

Los resultados con coeficiente de variación (C.V.) mayor al 15%, deben ser considerados referenciales, porque el número de casos en la muestra para este nivel de desagregación no es suficiente.

Forma contínua: las 24 horas del día los 7 días de la semana.

1/ Incluye los 43 distritos de la provincia de Lima.

2/ Incluye Arequipa, Chiclayo, Chimbote, Ica, Piura, Trujillo, Tumbes.

Fuente: INEI - Encuesta Nacional de Hogares, 2024.

INEI - Encuesta Nacional de Hogares dirigida a la Población Venezolana, 2024.

CUADRO N° VII.10

CIUDADES DE ESTUDIO: FORMAS DE ELIMINACIÓN DE EXCRETAS, SEGÚN ÁMBITO GEOGRÁFICO, 2022 Y 2024

(Porcentaje)

Ámbito geográfico / Formas de eliminación de excretas	ENPOVE 2022		ENAHO (ago.24 - nov.24)		ENAHO PV				Diferencia Porcentual ENAHOPV - ENAHO			Diferencia Porcentual ENAHOPV - ENPOVE 2022		
						Int. Conf. 95%								
	Estimación	C.V.	Estimación	C.V.	Estimación	Inferior	Superior	C.V.	Dif. %	P>t	Significancia	Dif. %	P>t	Significancia
Total														
Red pública dentro de la vivienda	76,6	1,6	83,6	2,2	86,1	84,3	87,9	1,1	9,5	0,00	***	2,5	0,22	
Red pública fuera de la vivienda pero dentro del edificio	22,9	5,4	2,0	20,7	13,3	11,5	15,0	6,8	-9,6	0,00	***	11,3	0,00	***
Ámbito Geográfico														
Lima Metropolitana 1/ y Prov. Const. del Callao														
Red pública dentro de la vivienda	74,5	1,9	84,6	2,6	85,5	83,4	87,6	1,3	11,0	0,00	***	0,9	0,72	
Red pública fuera de la vivienda pero dentro del edificio	25,4	5,7	2,3	21,8	14,0	12,0	16,1	7,5	-11,4	0,00	***	11,7	0,00	***
Resto de Ciudades 2/														
Red pública dentro de la vivienda	87,2	1,3	80,3	3,4	89,7	87,7	91,6	1,1	2,5	0,10	*	9,4	0,00	***
Red pública fuera de la vivienda pero dentro del edificio	10,5	10,1	1,0	64,4	9,2	7,3	11,0	10,2	-1,3	0,36		8,2	0,00	***

* Diferencia significativa (p < 0,10). ** Diferencia altamente significativa (p < 0,05). *** Diferencia muy altamente significativa (p < 0,01).

Notas: La ENAHO se ejecuta los doce (12) meses del año y sus resultados se publican anualmente. Para garantizar su comparabilidad con la ENAHOPV, se aplicó a la ENAHO los criterios siguientes: (i) usar la muestra de agosto a noviembre del 2024, (ii) considerar las mismas ciudades donde se aplicó la ENAHOPV, (iii) aplicar los mismos procesos de tratamiento de las variables monetarias y (iv) excluir los hogares con miembros del hogar nacidos en Venezuela para centrarse en hogares predominantemente peruanos.

ENPOVE 2022 (meses febrero y marzo), correspondiente a la muestra de viviendas de las 8 ciudades de estudio.

Los resultados con coeficiente de variación (C.V.) mayor al 15%, deben ser considerados referenciales, porque el número de casos en la muestra para este nivel de desagregación no es suficiente.

1/ Incluye los 43 distritos de la provincia de Lima.

2/ Incluye Arequipa, Chiclayo, Chimbote, Ica, Piura, Trujillo, Tumbes.

Fuente: INEI - Encuesta dirigida a la Población Venezolana que Reside en el País, 2022.

INEI - Encuesta Nacional de Hogares, 2024.

INEI - Encuesta Nacional de Hogares dirigida a la Población Venezolana, 2024.

CUADRO N° VII.11

CIUDADES DE ESTUDIO: TIPO DE COMBUSTIBLE QUE USAN LOS HOGARES PARA COCINAR LOS ALIMENTOS, SEGÚN ÁMBITO GEOGRÁFICO, 2022 Y 2024

(Porcentaje)

Ámbito geográfico / Tipo de combustible	ENPOVE 2022		ENAHO (ago.24 - nov.24)		ENAHO PV				Diferencia Porcentual ENAHOPV - ENAHO			Diferencia Porcentual ENAHOPV - ENPOVE 2022		
						Int. Conf. 95%								
	Estimación	C.V.	Estimación	C.V.	Estimación	Inferior	Superior	C.V.	Dif. %	P>t	Significancia	Dif. %	P>t	Significancia
Total														
Electricidad	3,4	13,0	1,4	20,3	4,1	3,2	5,0	11,1	2,7	0,00	***	0,7	0,21	
Gas 3/	92,3	0,7	94,9	0,6	93,3	92,1	94,4	0,6	-1,6	0,04	**	1,0	0,26	
No Cocinan	4,3	10,0	1,3	23,7	2,6	1,9	3,3	13,9	1,3	0,01	***	-1,7	0,00	***
Ámbito Geográfico														
Lima Metropolitana 1/ y Prov. Const. del Callao														
Electricidad	3,4	14,8	1,7	22,0	4,2	3,1	5,2	12,8	2,5	0,00	***	0,8	0,33	
Gas 3/	92,6	0,8	95,7	0,7	93,4	92,1	94,7	0,7	-2,3	0,02	**	0,8	0,40	
No Cocinan	4,0	12,5	1,4	28,9	2,4	1,6	3,2	17,0	1,0	0,07	*	-1,6	0,02	**
Resto de Ciudades 2/														
Electricidad	2,9	18,5	0,5	36,6	4,1	2,9	5,2	14,6	3,6	0,00	***	1,2	0,14	
Gas 3/	90,8	1,0	92,3	1,4	92,3	90,8	93,8	0,8	0,0	1,00		1,5	0,20	
No Cocinan	6,0	12,1	1,2	31,0	3,4	2,4	4,4	15,0	2,2	0,00	***	-2,6	0,00	

* Diferencia significativa (p < 0,10). ** Diferencia altamente significativa (p < 0,05). *** Diferencia muy altamente significativa (p < 0,01).

Notas: La ENAHO se ejecuta los doce (12) meses del año y sus resultados se publican anualmente. Para garantizar su comparabilidad con la ENAHOPV, se aplicó a la ENAHO los criterios siguientes: (i) usar la muestra de agosto a noviembre del 2024, (ii) considerar las mismas ciudades donde se aplicó la ENAHOPV, (iii) aplicar los mismos procesos de tratamiento de las variables monetarias y (iv) excluir los hogares con miembros del hogar nacidos en Venezuela para centrarse en hogares predominantemente peruanos.

ENPOVE 2022 (meses febrero y marzo), correspondiente a la muestra de viviendas de las 8 ciudades de estudio.

Los resultados con coeficiente de variación (C.V.) mayor al 15%, deben ser considerados referenciales, porque el número de casos en la muestra para este nivel de desagregación no es suficiente.

1/ Incluye los 43 distritos de la provincia de Lima.

2/ Incluye Arequipa, Chiclayo, Chimbote, Ica, Piura, Trujillo, Tumbes.

3/ Incluye gas (balón GLP) y gas natural (sistema de tuberías).

Fuente: INEI - Encuesta dirigida a la Población Venezolana que Reside en el País, 2022.
INEI - Encuesta Nacional de Hogares, 2024.
INEI - Encuesta Nacional de Hogares dirigida a la Población Venezolana, 2024.

CUADRO N° VII.12

CIUDADES DE ESTUDIO: HOGARES QUE UTILIZAN ALUMBRADO ELÉCTRICO POR RED PÚBLICA, SEGÚN ÁMBITO GEOGRÁFICO, 2024

(Porcentaje)

Ámbito geográfico	ENAHO (ago.24 - nov.24)	ENAHO PV				Diferencia Porcentual ENAHOPV - ENAHO		
	Estimación	Estimación	Int. Conf. 95%		C.V.	Dif. %	P>t	Significancia
			Inferior	Superior				
Total	**99,2**	**100,0**	**100,0**	**100,0**	**0,0**	**0,8**	**0,00**	***
Ámbito Geográfico								
Lima Metropolitana 1/ y Prov. Const. del Callao	99,3	100,0	100,0	100,0	0,0	0,7	0,01	***
Resto de Ciudades 2/	98,7	99,9	99,7	100,0	0,1	1,2	0,09	*

* Diferencia significativa (p < 0,10). ** Diferencia altamente significativa (p < 0,05). *** Diferencia muy altamente significativa (p < 0,01).

Nota: Los resultados con coeficiente de variación (C.V.) mayor al 15%, deben ser considerados referenciales, porque el número de casos en la muestra para este nivel de desagregación no es suficiente.

1/ Incluye los 43 distritos de la provincia de Lima.

2/ Incluye Arequipa, Chiclayo, Chimbote, Ica, Piura, Trujillo, Tumbes.

Fuente: INEI - Encuesta Total de Hogares, 2024.

INEI - Encuesta Total de Hogares dirigida a la Población Venezolana, 2024.

CUADRO N° VII.13

CIUDADES DE ESTUDIO: HOGARES SEGÚN TIPO DE MEDICIÓN DEL SERVICIO ELÉCTRICO Y ÁMBITO GEOGRÁFICO, 2024

(Porcentaje)

Ámbito geográfico / Tipo de medición del servicio eléctrico	ENAHO (ago.24 - nov.24)		ENAHO PV				Diferencia Porcentual ENAHOPV - ENAHO		
				Int. Conf. 95%					
	Estima-ción	C.V.	Estima-ción	Inferior	Superior	C.V.	Dif. %	P>t	Signifi-cancia
Total									
Con medidor de uso exclusivo para la vivienda	74,3	2,1	52,7	50,3	55,2	2,3	-21,6	0,00	***
Con medidor de uso colectivo (para varias viviendas)	24,7	6,2	47,1	44,7	49,5	2,6	22,4	0,00	***
Ámbito Geográfico									
Lima Metropolitana 1/ y Prov. Const. del Callao									
Con medidor de uso exclusivo para la vivienda	73,1	2,5	53,8	51,0	56,6	2,6	-19,3	0,00	***
Con medidor de uso colectivo (para varias viviendas)	25,6	7,2	46,0	43,2	48,8	3,1	20,4	0,00	***
Resto de Ciudades 2/									
Con medidor de uso exclusivo para la vivienda	78,1	3,0	46,6	43,1	50,2	3,9	-31,5	0,00	***
Con medidor de uso colectivo (para varias viviendas)	21,4	10,8	53,1	49,6	56,7	3,4	31,7	0,00	***

* Diferencia significativa (p < 0,10). ** Diferencia altamente significativa (p < 0,05). *** Diferencia muy altamente significativa (p < 0,01).

Notas: La ENAHO se ejecuta los doce (12) meses del año y sus resultados se publican anualmente. Para garantizar su comparabilidad con la ENAHOPV, se aplicó a la ENAHO los criterios siguientes: (i) usar la muestra de agosto a noviembre del 2024, (ii) considerar las mismas ciudades donde se aplicó la ENAHOPV, (iii) aplicar los mismos procesos de tratamiento de las variables monetarias y (iv) excluir los hogares con miembros del hogar nacidos en Venezuela para centrarse en hogares predominantemente peruanos.

Los resultados con coeficiente de variación (C.V.) mayor al 15%, deben ser considerados referenciales, porque el número de casos en la muestra para este nivel de desagregación no es suficiente.

1/ Incluye los 43 distritos de la provincia de Lima.

2/ Incluye Arequipa, Chiclayo, Chimbote, Ica, Piura, Trujillo, Tumbes.

Fuente: INEI - Encuesta Nacional de Hogares, 2024.

INEI - Encuesta Nacional de Hogares dirigida a la Población Venezolana, 2024.

CUADRO N° VII.14

CIUDADES DE ESTUDIO: HOGARES CON ACCESO A TECNOLOGÍA DE INFORMACIÓN Y COMUNICACIONES, SEGÚN AMBITO GEOGRÁFICO, 2022 Y 2024

(Porcentaje)

Ámbito geográfico / Tecnología de Información y Comunicaciones	ENPOVE 2022		ENAHO (ago.24 - nov.24)		ENAHO PV				Diferencia Porcentual ENAHOPV - ENAHO			Diferencia Porcentual ENAHOPV - ENPOVE 2022		
						Int. Conf. 95%								
	Estimación	C.V.	Estimación	C.V.	Estimación	Inferior	Superior	C.V.	Dif. %	P>t	Significancia	Dif. %	P>t	Significancia
Total														
Con teléfono fijo	6,2	8,1	9,4	9,9	2,4	1,8	3,0	13,3	-7,0	0,00	***	-3,8	0,00	***
Con algún miembro con celular	97,1	0,3	97,6	0,5	99,6	99,3	99,9	0,1	2,0	0,00	***	2,5	0,00	***
Con Tv. cable	-	-	36,8	4,2	14,9	13,2	16,5	5,6	-21,9	0,00	***	-	-	-
Con Internet	63,5	1,9	74,9	1,9	74,1	72,1	76,1	1,4	-0,8	0,63		10,6	0,00	***
Ámbito Geográfico														
Lima Metropolitana 1/ y Prov. Const. del Callao														
Con teléfono fijo	5,9	9,8	9,5	11,3	2,3	1,6	3,0	15,9	-7,2	0,00	***	-3,6	0,00	***
Con algún miembro con celular	97,1	0,4	97,5	0,7	99,7	99,3	100,0	0,2	2,2	0,00	***	2,6	0,00	***
Con Tv. cable	-	-	41,1	4,5	16,0	14,1	17,9	6,1	-25,1	0,00	***	-	-	-
Con Internet	63,5	2,2	76,7	2,3	74,9	72,6	77,2	1,5	-1,8	0,39		11,4	0,00	***
Resto de Ciudades 2/														
Con teléfono fijo	7,8	10,8	9,3	19,7	3,0	2,0	4,1	17,6	-6,3	0,00	***	-4,8	0,00	***
Con algún miembro con celular	97,4	0,4	97,9	0,5	99,2	98,6	99,8	0,3	1,3	0,02	**	1,8	0,00	***
Con Tv. cable	-	-	22,1	7,9	8,6	7,1	10,1	9,1	-13,5	0,00	***	-	-	-
Con Internet	63,3	2,5	68,8	2,6	69,4	66,5	72,4	2,2	0,6	0,77		6,1	0,01	***

* Diferencia significativa (p < 0,10). ** Diferencia altamente significativa (p < 0,05). *** Diferencia muy altamente significativa (p < 0,01).

Notas: La ENAHO se ejecuta los doce (12) meses del año y sus resultados se publican anualmente. Para garantizar su comparabilidad con la ENAHOPV, se aplicó a la ENAHO los criterios siguientes: (i) usar la muestra de agosto a noviembre del 2024, (ii) considerar las mismas ciudades donde se aplicó la ENAHOPV, (iii) aplicar los mismos procesos de tratamiento de las variables monetarias y (iv) excluir los hogares con miembros del hogar nacidos en Venezuela para centrarse en hogares predominantemente peruanos.

ENPOVE 2022 (meses febrero y marzo), correspondiente a la muestra de viviendas de las 8 ciudades de estudio.

Los resultados con coeficiente de variación (C.V.) mayor al 15%, deben ser considerados referenciales, porque el número de casos en la muestra para este nivel de desagregación no es suficiente.

1/ Incluye los 43 distritos de la provincia de Lima.

2/ Incluye Arequipa, Chiclayo, Chimbote, Ica, Piura, Trujillo, Tumbes.

Fuente: INEI - Encuesta dirigida a la Población Venezolana que Reside en el País, 2022.

INEI - Encuesta Nacional de Hogares, 2024.

INEI - Encuesta Nacional de Hogares dirigida a la Población Venezolana, 2024.

CUADRO N° VII.15

CIUDADES DE ESTUDIO: HOGARES QUE TIENEN ALGÚN BIEN DURABLE, SEGÚN TIPO DE BIEN Y ÁMBITO GEOGRÁFICO, 2022 Y 2024

(Porcentaje)

Ámbito geográfico / Bienes durables	ENPOVE 2022		ENAHO (ago.24 - nov.24)		ENAHO PV				Diferencia Porcentual ENAHOPV - ENAHO			Diferencia Porcentual ENAHOPV - ENPOVE 2022		
						Int. Conf. 95%								
	Estima-ción	C.V.	Estima-ción	C.V.	Estima-ción	Inferior	Superior	C.V.	Dif. %	P>t	Signifi-cancia	Dif. %	P>t	Signifi-cancia
Total														
TV a color	70,8	1,5	93,0	0,8	76,2	74,4	78,0	1,2	-16,8	0,00	***	5,4	0,00	***
Cocina a gas	94,5	0,5	96,8	0,5	93,3	92,2	94,5	0,6	-3,5	0,00	***	-1,2	0,14	
Licuadora	60,1	2,0	80,5	1,6	68,5	66,3	70,6	1,6	-12,0	0,00	***	8,4	0,00	***
Plancha eléctrica	17,3	5,0	60,0	2,6	27,6	25,4	29,8	4,1	-32,4	0,00	***	10,3	0,00	***
Computadora/laptop/tableta	21,3	4,4	45,9	3,7	17,8	16,0	19,6	5,1	-28,1	0,00	***	-3,5	0,01	***
Radio	23,1	4,1	39,2	4,2	14,2	12,6	15,8	5,7	-25,0	0,00	***	-8,9	0,00	***
Refrigeradora/congeladora	65,5	1,7	81,0	1,4	77,2	75,3	79,0	1,2	-3,8	0,01	***	11,7	0,00	***
Lavadora de ropa	38,4	3,0	49,3	3,4	48,2	45,9	50,5	2,4	-1,1	0,60		9,8	0,00	***
Equipo de sonido	-	-	41,4	3,5	11,2	9,8	12,6	6,4	-30,2	0,00	***	-	-	-
Horno microondas	-	-	26,6	5,2	11,7	10,2	13,2	6,5	-14,9	0,00	***	-	-	-
Ámbito Geográfico														
Lima Metropolitana 1/ y Prov. Const. del Callao														
TV a color	72,2	1,7	92,6	1,1	76,9	74,9	79,0	1,4	-15,7	0,00	***	4,7	0,00	***
Cocina a gas	95,2	0,6	96,9	0,6	93,6	92,3	94,9	0,7	-3,3	0,00	***	-1,6	0,07	*
Licuadora	59,8	2,3	80,4	2,1	68,2	65,7	70,7	1,9	-12,2	0,00	***	8,4	0,00	***
Plancha eléctrica	16,8	5,9	57,7	3,4	28,0	25,5	30,5	4,6	-29,7	0,00	***	11,2	0,00	***
Computadora/laptop/tableta	21,5	5,0	45,2	4,6	18,1	16,0	20,1	5,8	-27,1	0,00	***	-3,4	0,02	**
Radio	22,2	5,0	36,8	5,6	14,2	12,3	16,0	6,6	-22,6	0,00	***	-8	0,00	***
Refrigeradora/congeladora	67,2	1,9	82,5	1,7	78,4	76,3	80,5	1,4	-4,1	0,02	**	11,2	0,00	***
Lavadora de ropa	39,0	3,5	51,9	4,0	48,1	45,5	50,8	2,8	-3,8	0,13		9,1	0,00	***
Equipo de sonido	-	-	43,1	4,3	11,1	9,5	12,8	7,4	-32,0	0,00	***	-	-	-
Horno microondas	-	-	28,5	6,1	12,6	10,9	14,4	7,0	-15,9	0,00	***	-	-	-
Resto de Ciudades 2/														
TV a color	63,9	2,3	93,9	1,0	72,1	69,4	74,7	1,9	-21,8	0,00	***	8,2	0,00	***
Cocina a gas	90,7	0,9	96,4	0,7	92,0	90,3	93,6	0,9	-4,4	0,00	***	1,3	0,27	
Licuadora	61,8	2,4	80,7	2,1	70,0	67,4	72,6	1,9	-10,7	0,00	***	8,2	0,00	***
Plancha eléctrica	19,6	6,4	66,3	2,9	25,2	22,3	28,0	5,8	-41,1	0,00	***	5,6	0,00	***
Computadora/laptop/tableta	20,1	6,6	48,0	4,9	16,3	14,0	18,5	7,0	-31,7	0,00	***	-3,8	0,03	**
Radio	27,6	4,8	45,8	5,0	14,4	12,4	16,4	7,1	-31,4	0,00	***	-13,2	0,00	***
Refrigeradora/congeladora	56,9	2,6	76,6	2,3	70,2	67,4	73,0	2,0	-6,4	0,01	***	13,3	0,00	***
Lavadora de ropa	35,4	4,2	42,0	5,9	48,8	45,7	51,9	3,3	6,8	0,02	**	13,4	0,00	***
Equipo de sonido	-	-	36,5	5,6	11,6	9,6	13,5	8,5	-24,9	0,00	***	-	-	-
Horno microondas	-	-	21,2	9,1	6,4	5,0	7,7	11,1	-14,8	0,00	***	-	-	-

* Diferencia significativa (p < 0,10). ** Diferencia altamente significativa (p < 0,05). *** Diferencia muy altamente significativa (p < 0,01).

Notas: La ENAHO se ejecuta los doce (12) meses del año y sus resultados se publican anualmente. Para garantizar su comparabilidad con la ENAHOPV, se aplicó a la ENAHO los criterios siguientes: (i) usar la muestra de agosto a noviembre del 2024, (ii) considerar las mismas ciudades donde se aplicó la ENAHOPV, (iii) aplicar los mismos procesos de tratamiento de las variables monetarias y (iv) excluir los hogares con miembros del hogar nacidos en Venezuela para centrarse en hogares predominantemente peruanos.

ENPOVE 2022 (meses febrero y marzo), correspondiente a la muestra de viviendas de las 8 ciudades de estudio.

Los resultados con coeficiente de variación (C.V.) mayor al 15%, deben ser considerados referenciales, porque el número de casos en la muestra para este nivel de desagregación no es suficiente.

1/ Incluye los 43 distritos de la provincia de Lima.

2/ Incluye Arequipa, Chiclayo, Chimbote, Ica, Piura, Trujillo, Tumbes.

Fuente: INEI - Encuesta dirigida a la Población Venezolana que Reside en el País, 2022.

INEI - Encuesta Nacional de Hogares, 2024.

INEI - Encuesta Nacional de Hogares dirigida a la Población Venezolana, 2024.

CUADRO N° VII.16
CIUDADES DE ESTUDIO: HOGARES QUE TIENEN BIENES DE TRANSPORTE, SEGÚN TIPO DE BIEN Y ÁMBITO GEOGRÁFICO, 2024

Ámbito geográfico / Bienes de transporte	ENAHO (ago.24 - nov.24)		ENAHO PV				Diferencia Porcentual ENAHOPV - ENAHO		
				Int. Conf. 95%					
	Estimación	C.V.	Estimación	Inferior	Superior	C.V.	Dif. %	P>t	Significancia
Total									
Bicicleta	18,1	6,7	12,9	11,4	14,4	5,8	-5,2	0,00	***
Auto, camioneta	17,2	6,8	3,1	2,3	3,9	12,7	-14,1	0,00	***
Motocicleta	5,1	11,6	11,0	9,6	12,4	6,4	5,9	0,00	***
Mototaxi	3,8	14,3	3,0	2,2	3,8	13,5	-0,8	0,22	
Ámbito Geográfico									
Lima Metropolitana 1/ y Prov. Const. del Callao									
Bicicleta	16,9	8,8	12,4	10,7	14,1	6,9	-4,5	0,01	***
Auto, camioneta	16,5	8,6	3,0	2,1	3,8	15,3	-13,5	0,00	***
Motocicleta	2,7	21,5	10,1	8,5	11,7	8,0	7,4	0,00	***
Mototaxi	3,0	21,8	2,9	2,0	3,8	16,2	-0,2	0,85	
Resto de Ciudades 2/									
Bicicleta	21,6	8,9	15,4	13,3	17,5	6,9	-6,2	0,01	***
Auto, camioneta	19,1	9,4	3,9	2,7	5,1	15,6	-15,2	0,00	***
Motocicleta	11,8	11,4	16,0	13,8	18,2	6,9	4,2	0,02	**
Mototaxi	6,0	15,3	3,6	2,6	4,5	13,6	-2,5	0,02	**

* Diferencia significativa (p < 0,10). ** Diferencia altamente significativa (p < 0,05). *** Diferencia muy altamente significativa (p < 0,01).

Notas: La ENAHO se ejecuta los doce (12) meses del año y sus resultados se publican anualmente. Para garantizar su comparabilidad con la ENAHOPV, se aplicó a la ENAHO los criterios siguientes: (i) usar la muestra de agosto a noviembre del 2024, (ii) considerar las mismas ciudades donde se aplicó la ENAHOPV, (iii) aplicar los mismos procesos de tratamiento de las variables monetarias y (iv) excluir los hogares con miembros del hogar nacidos en Venezuela para centrarse en hogares predominantemente peruanos.

Los resultados con coeficiente de variación (C.V.) mayor al 15%, deben ser considerados referenciales, porque el número de casos en la muestra para este nivel de desagregación no es suficiente.

1/ Incluye los 43 distritos de la provincia de Lima.

2/ Incluye Arequipa, Chiclayo, Chimbote, Ica, Piura, Trujillo, Tumbes.

Fuente: INEI - Encuesta Nacional de Hogares, 2024.

INEI - Encuesta Nacional de Hogares dirigida a la Población Venezolana, 2024.

CUADRO N° VIII.1

CIUDADES DE ESTUDIO: HOGARES CON AL MENOS UN MIEMBRO BENEFICIARIO DE ALGÚN PROGRAMA ALIMENTARIO, SEGÚN ÁMBITO GEOGRÁFICO, 2024

(Porcentaje)

Ámbito Geográfico	ENAHO (ago.24 - nov.24)		ENAHO PV				Diferencia Porcentual ENAHOPV - ENAHO		
	Estimación	C.V.	Estimación	Int. Conf. 95% Inferior	Int. Conf. 95% Superior	C.V.	Dif. %	P>t	Significancia
Total	**26,7**	**6,2**	**24,5**	**22,6**	**26,4**	**3,9**	**-2,2**	**0,27**	
Ámbito Geográfico									
Lima Metropolitana [1/] y Prov. Const. del Callao	27,4	8,3	23,5	21,3	25,6	4,7	-3,9	0,12	
Resto de Ciudades [2/]	25,0	6,7	30,5	27,7	33,3	4,7	5,5	0,01	***

* Diferencia significativa (p < 0,10). ** Diferencia altamente significativa (p < 0,05). *** Diferencia muy altamente significativa (p < 0,01).

Notas: La ENAHO se ejecuta los doce (12) meses del año y sus resultados se publican anualmente. Para garantizar su comparabilidad con la ENAHOPV, se aplicó a la ENAHO los criterios siguientes: (i) usar la muestra de agosto a noviembre del 2024, (ii) considerar las mismas ciudades donde se aplicó la ENAHOPV, (iii) aplicar los mismos procesos de tratamiento de las variables monetarias y (iv) excluir los hogares con miembros del hogar nacidos en Venezuela para centrarse en hogares predominantemente peruanos.

Los resultados con coeficiente de variación (C.V.) mayor al 15%, deben ser considerados referenciales, porque el número de casos en la muestra para este nivel de desagregación no es suficiente.

1/ Incluye los 43 distritos de la provincia de Lima.

2/ Incluye Arequipa, Chiclayo, Chimbote, Ica, Piura, Trujillo y Tumbes.

Fuente: INEI - Encuesta Nacional de Hogares, 2024.

INEI - Encuesta Nacional de Hogares dirigida a la Población Venezolana, 2024.

CUADRO N° VIII.2

CIUDADES DE ESTUDIO: HOGARES CON ALGÚN MIEMBRO DE 3 A 11 AÑOS BENEFICIARIO DE DESAYUNO O ALMUERZO ESCOLAR EN INSTITUCIONES EDUCATIVAS ESTATALES, SEGÚN ÁMBITO GEOGRÁFICO, 2024

(Porcentaje)

Ámbito Geográfico	ENAHO (ago.24 - nov.24)		ENAHO PV				Diferencia Porcentual ENAHOPV - ENAHO		
				Int. Conf. 95%					
	Estimación	C.V.	Estimación	Inferior	Superior	C.V.	Dif. %	P>t	Significancia
Total	**78,0**	**3,8**	**57,2**	**53,2**	**61,1**	**3,5**	**-20,8**	**0,00**	***
Ámbito Geográfico									
Lima Metropolitana 1/ y Prov. Const. del Callao	75,7	5,4	53,7	49,0	58,4	4,4	-22,0	0,00	***
Resto de Ciudades 2/	82,9	4,0	73,3	68,5	78,1	3,3	-9,6	0,02	**

* Diferencia significativa (p < 0,10). ** Diferencia altamente significativa (p < 0,05). *** Diferencia muy altamente significativa (p < 0,01).

Notas: La ENAHO se ejecuta los doce (12) meses del año y sus resultados se publican anualmente. Para garantizar su comparabilidad con la ENAHOPV, se aplicó a la ENAHO los criterios siguientes: (i) usar la muestra de agosto a noviembre del 2024, (ii) considerar las mismas ciudades donde se aplicó la ENAHOPV, (iii) aplicar los mismos procesos de tratamiento de las variables monetarias y (iv) excluir los hogares con miembros del hogar nacidos en Venezuela para centrarse en hogares predominantemente peruanos.

Los resultados con coeficiente de variación (C.V.) mayor al 15%, deben ser considerados referenciales, porque el número de casos en la muestra para este nivel de desagregación no es suficiente.

1/ Incluye los 43 distritos de la provincia de Lima.

2/ Incluye Arequipa, Chiclayo, Chimbote, Ica, Piura, Trujillo y Tumbes.

Fuente: INEI - Encuesta Nacional de Hogares, 2024.

INEI - Encuesta Nacional de Hogares dirigida a la Población Venezolana, 2024.

CUADRO N° VIII.3

CIUDADES DE ESTUDIO: HOGARES CON AL MENOS UN MIEMBRO BENEFICIARIO DE ALGÚN PROGRAMA NO ALIMENTARIO, SEGÚN ÁMBITO GEOGRÁFICO, 2024

(Porcentaje)

Ámbito Geográfico	ENAHO (ago.24 - nov.24)		ENAHO PV				Diferencia Porcentual ENAHOPV - ENAHO		
				Int. Conf. 95%					
	Estimación	C.V.	Estimación	Inferior	Superior	C.V.	Dif. %	P>t	Significancia
Total	**29,2**	**5,8**	**5,5**	**4,5**	**6,5**	**9,0**	**-23,7**	**0,0**	***
Ámbito Geográfico									
Lima Metropolitana 1/ y Prov. Const. del Callao	26,4	8,7	3,8	2,8	4,9	14,1	-22,6	0,0	***
Resto de Ciudades 2/	35,3	5,8	14,7	12,5	17,0	7,9	-20,6	0,0	***

* Diferencia significativa (p < 0,10). ** Diferencia altamente significativa (p < 0,05). *** Diferencia muy altamente significativa (p < 0,01).

Notas: La ENAHO se ejecuta los doce (12) meses del año y sus resultados se publican anualmente. Para garantizar su comparabilidad con la ENAHOPV, se aplicó a la ENAHO los criterios siguientes: (i) usar la muestra de agosto a noviembre del 2024, (ii) considerar las mismas ciudades donde se aplicó la ENAHOPV, (iii) aplicar los mismos procesos de tratamiento de las variables monetarias y (iv) excluir los hogares con miembros del hogar nacidos en Venezuela para centrarse en hogares predominantemente peruanos.

Los resultados con coeficiente de variación (C.V.) mayor al 15%, deben ser considerados referenciales, porque el número de casos en la muestra para este nivel de desagregación no es suficiente.

1/ Incluye los 43 distritos de la provincia de Lima.

2/ Incluye Arequipa, Chiclayo, Chimbote, Ica, Piura, Trujillo y Tumbes.

Fuente: INEI - Encuesta Nacional de Hogares, 2024.

INEI - Encuesta Nacional de Hogares dirigida a la Población Venezolana, 2024.

Capítulo XI

Anexo Operación de campo

XI. OPERACIÓN DE CAMPO Y CALIDAD

11.1 Operativo de Campo

Dentro del operativo de campo de la Encuesta Nacional de Hogares dirigida a la Población Venezolana se presentaron algunas incidencias, siendo las principales las siguientes:

1. Acciones para fortalecer el operativo

- **Curso de Capacitación Centralizado:** Se desarrolló bajo la modalidad presencial y centralizada en la ciudad de Lima. El personal se desplazó desde la sede operativa a la sede de capacitación (Lima) para participar del curso, de acuerdo a la programación establecida.

- **Curso de Capacitación Descentralizado:** Para cubrir las renuncias se realizaron dos cursos presenciales para Lima y uno en modalidad híbrida para las oficinas departamentales; este último se inició de manera presencial en la oficina departamental y se continuó de manera virtual, con capacitación desde la sede central.

- En la programación del curso de capacitación se incluyó un horario sobre "PRIMEROS AUXILIOS PSICOLÓGICOS", con el objetivo de preparar al personal de campo para brindar soporte emocional en caso de encontrarse con personas que, ante la aplicación de las preguntas con temática relacionada a la Situación Migratoria y Necesidades de Protección, Discriminación y Situación de Género, tuvieran reacciones de tristeza, llanto o nostalgia por las malas experiencias vividas en su país. Estas situaciones se presentaron en la aplicación de la prueba cognitiva para validación del instrumento.

- Con el propósito de generar mayor confianza en la población objetivo del presente estudio, el Alto Comisionado de las Naciones Unidas para los Refugiados (ACNUR) proporcionó el flyer informativo de INFOCONTIGO, una plataforma de atención integral de ayuda a refugiados y migrantes de Venezuela. Este flyer fue entregado a la población venezolana entrevistada.

2. Medidas de contingencia

Dentro del operativo de campo de la ENAHOPV, se presentaron diversos retos que exigieron la implementación de medidas y estrategias específicas para garantizar la cobertura de las viviendas seleccionadas y la recolección de información con los estándares de calidad requeridos.

En algunos casos, cuando la vivienda seleccionada se encontraba dentro de un predio cuyo propietario era peruano, surgieron dificultades de acceso: el dueño no permitía el ingreso o negaba la existencia de inquilinos de nacionalidad venezolana. Ante esta situación, los encuestadores debieron permanecer en las inmediaciones por varias horas hasta lograr el contacto con algún inquilino, quien finalmente permitió el acceso al edificio y posibilitó la entrevista con la población venezolana seleccionada.

3. Modalidad de entrevista

El operativo de campo de la encuesta fue efectuado de manera presencial (entrevistas cara a cara). En los casos donde no fue posible completar ciertos capítulos a nivel persona, se tomó información referencial o se culminó la encuesta vía telefónica, es decir, en estas viviendas se aplicó entrevista mixta.

Según la modalidad de entrevista aplicada, del total de la muestra programada, el 27,3% de hogares entrevistados fue mediante la modalidad de entrevista mixta; mientras que, en el 72,7% se aplicó la entrevista netamente presencial. Las entrevistas mixtas fueron aplicadas a las personas ausentes o difíciles de ubicar. En estos casos, se aplicaron capítulos individuales.

GRÁFICO Nº 11.1
OPERATIVO DE CAMPO POR TIPO DE LA ENTREVISTA, 2024

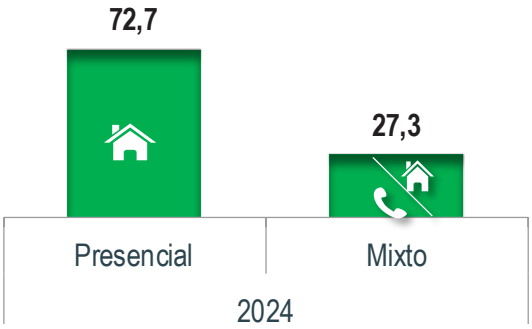

Nota: La información corresponde a los hogares con resultado completo e incompleto.
1/ Entrevista Mixta: Cuando el hogar tiene al menos una visita de manera telefónica efectiva, es decir, el resultado de esa visita fue completa o incompleta.
2/ Presencial: Todas las visitas al hogar fueron con entrevista presencial.
Fuente: INEI - Encuesta Nacional de Hogares dirigida a la Población Venezolana, 2024.

4. Lugar de la entrevista

Respecto al lugar en que se realizaron las entrevistas, el 87,0% del total de entrevistas se efectuó en la vivienda del informante, el 10,6% fueron por vía telefónica, el 2,4% se realizaron fuera de la vivienda (el 1,8% en el centro de trabajo del informante, el 0,2% en la vivienda de un familiar/secundaria y el 0,4% en espacios como en la calle, ferias, mercados).

GRÁFICO Nº 11.2
OPERATIVO DE CAMPO: LUGAR DE LA ENTREVISTA, 2024
(Porcentaje)

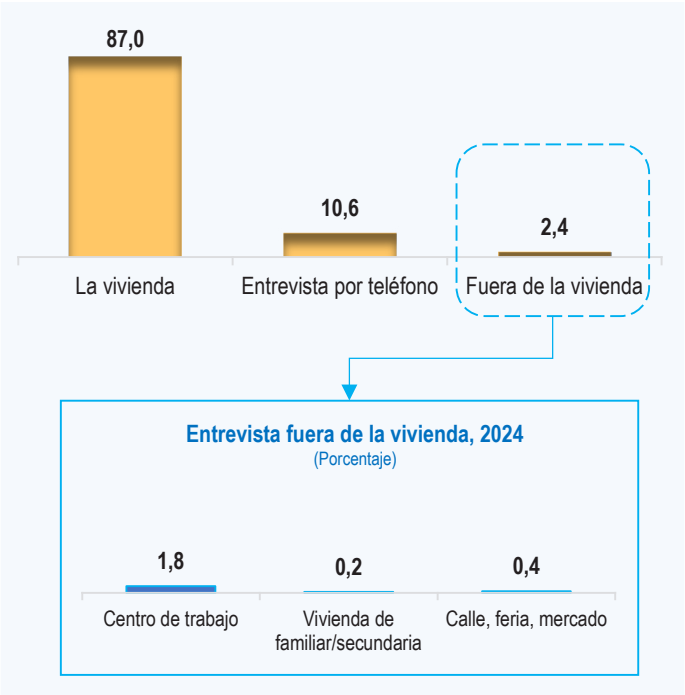

Fuente: INEI - Encuesta Nacional de Hogares dirigida a la Población Venezolana, 2024.

5. Supervisión

Se define como Supervisión de la Operación de Campo al conjunto de acciones dirigidas a optimizar la ejecución del trabajo de campo. La supervisión es una tarea fundamental para asegurar calidad, confiabilidad, altos niveles de cobertura y credibilidad de la encuesta. Se dieron dos tipos de supervisiones:

- **Supervisión local:** Es el personal debidamente capacitado, responsable y con experiencia en encuestas a hogares, a quien se le confió la importante misión de ejecutar, supervisar y controlar la operación de campo, en un determinado ámbito geográfico. Realizaron el acompañamiento al encuestador asignado, de manera que se asegure la recopilación de información de calidad.

  En esta investigación, se contó con personal supervisor en todas las oficinas departamentales de las ocho (8) ciudades de estudio, quienes se encargaron de realizar la observación de las entrevistas en campo a fin de garantizar que se cumplan los procedimientos técnicos, que se sigan los protocolos de campo e identificar problemas técnicos para la posterior retroalimentación del personal.

  La coordinadora departamental también realizó supervisión en campo del personal.

- **Supervisión Nacional:** Es la persona a quien el INEI delegó la responsabilidad de verificar y controlar en un determinado ámbito geográfico, el cumplimiento de las instrucciones dadas para la ejecución de la operación de campo.

En esta investigación, se contó con la participación de cuatro (4) supervisores nacionales, quienes se desplazaron a las distintas oficinas departamentales con el propósito de brindar soporte técnico en los procesos de reforzamiento y observar el desarrollo de la encuesta.

Su labor incluyó la supervisión integral del desempeño del personal de campo, coordinadores departamentales, supervisores locales y encuestadores, así como la ejecución de las tres tareas principales de supervisión:
i) Observación de entrevistas,
ii) Revisión de la información registrada
iii) Verificación de la información en campo.

En los primeros periodos de campo, también salieron a realizar esta función la metodóloga de la encuesta, analista de base de datos y personal de monitoreo, quienes viajaron a las diferentes sedes a realizar la supervisión del personal, a fin de observar el cumplimiento de los procesos de la encuesta.

11.2 Calidad de la Encuesta Nacional de Hogares dirigida a la Población Venezolana del año 2024

El esfuerzo del encuestador se ve cristalizado cuando ha logrado la entrevista de un hogar, en forma completa o incompleta. Otra situación que puede presentarse es que los hogares rechacen la entrevista, que se encuentren ausentes todos los integrantes del hogar, o la vivienda en su conjunto presente problemas con respecto a la información del listado de viviendas (problemas de marco).

11.2.1 Resultado de la entrevista de la encuesta

En el año 2024, al analizar los resultados obtenidos en las ocho (8) ciudades de estudio, la tasa de entrevista alcanzó el 98,0%, alcanzando la cobertura completa en la ciudad de Piura y Trujillo (100%), seguido de la ciudad de Chimbote (99,2%), Chiclayo (99,1%), Arequipa (98,6%), Tumbes (98,3%), Ica (98,1%) y Lima Metropolitana y Provincia Constitucional del Callao (97,0%).

GRÁFICO Nº 11.3
HOGARES ENTREVISTADOS, SEGÚN CIUDAD, 2024
(Porcentaje)

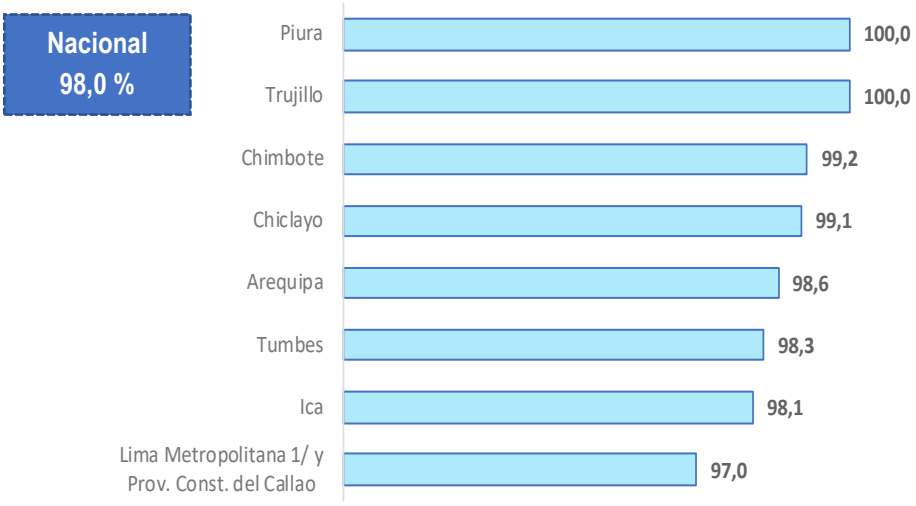

1/ Corresponde los 43 distritos de la Provincia de Lima.
Fuente: INEI - Encuesta Nacional de Hogares dirigida a la Población Venezolana, 2024.

En relación a los hogares con resultado de la entrevista rechazo o ausente, se observa que este porcentaje fue de 2,0% a nivel nacional, presentando Lima Metropolitana un porcentaje superior al nacional (3,0%). En cuanto a las demás ciudades presentan un nivel de rechazo o ausente inferior al promedio nacional: Ica (1,9%), Tumbes (1,7%), Arequipa (1,4%), Chiclayo (0,9%), Chimbote (0,8%), Piura y Trujillo no presentan rechazos o ausentes.

GRÁFICO Nº 11.4
RECHAZOS Y AUSENTES, SEGÚN CIUDAD, 2024
(Porcentaje de hogares)

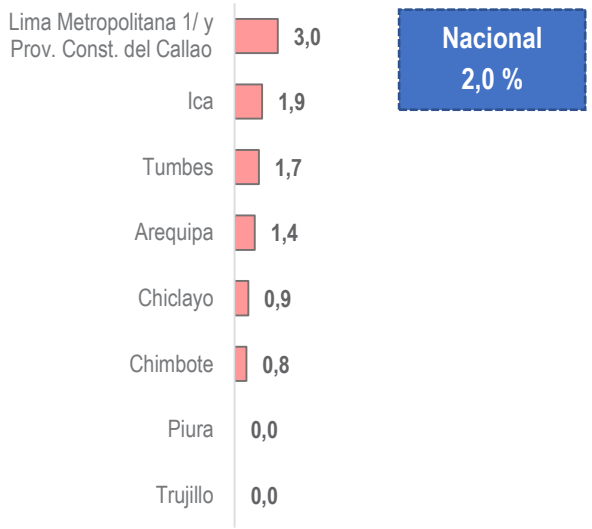

1/ Corresponde los 43 distritos de la Provincia de Lima.
Fuente: INEI - Encuesta Nacional de Hogares dirigida a la Población Venezolana, 2024.

11.2.2 Motivos de rechazo por tipo de entrevista

Los principales motivos de rechazo a las entrevistas fueron: “No le interesa participar de la encuesta” (60,7%), “Otro motivo” (14,3%), “No recibieron nada a cambio”, “Por falta de difusión (no conocen la encuesta)” u “Ocupado (no tiene tiempo)” (7,1% en cada caso). Por último, “No es el momento de atender encuestas” representó el 3,6% de los rechazos.

GRÁFICO Nº 11.5
MOTIVOS DE RECHAZO, 2024
(Porcentaje)

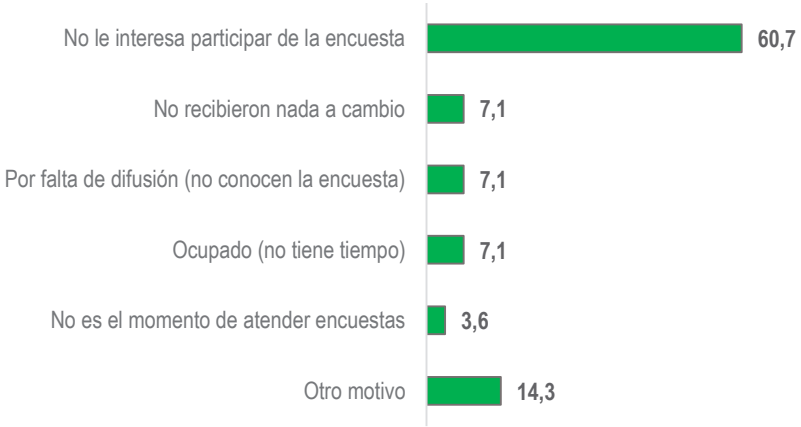

Fuente: INEI - Encuesta Nacional de Hogares dirigida a la Población Venezolana, 2024.

11.2.3 Problemas de marco

Los problemas de marco o también denominados errores de marco están relacionados a las imperfecciones o desgaste a través del tiempo que puede presentar el marco de muestreo, es así que está definido como el cociente entre el total de viviendas desocupadas y otros, entre el total de viviendas visitadas.

En las ciudades bajo estudio, el error de marco se debió a una alta movilidad de la población venezolana, con frecuencia se encontraron viviendas habitadas únicamente por población peruana o, en algunos casos, se encontraban desocupadas.

Para lograr la cobertura de la muestra, se realizó el reemplazo de las viviendas que presentaron problemas de marco; para ello la Dirección de Muestreo proporcionó un listado adicional de direcciones de viviendas del mismo segmento que servirían de reemplazo. Es preciso señalar que esta misma tendencia se observó en las encuestas realizadas a la población venezolana en los años 2018 y 2022.

La fórmula para calcularla es la siguiente:

ESQUEMA Nº 11.1
PROBLEMAS DE MARCO

El error de marco en las ocho (8) ciudades de estudio fue del 63,5%, lo que indica que una parte significativa de las viviendas visitadas presentó problemas de marco, requiriendo reemplazos para garantizar la cobertura de la encuesta. Las ciudades con menor error de marco fueron: Chimbote (59,3%), Lima Metropolitana y la Provincia Constitucional del Callao (59,5%) y Trujillo (59,6%); por otro lado, Chiclayo (75,3%) y Tumbes (70,4%) presentaron los niveles más altos.

De manera general, todas las ciudades presentaron un error de marco alto, lo que indica una inestabilidad en el marco muestral, posiblemente debido a cambios en el uso de viviendas, dificultades en su localización o una alta rotación de viviendas por parte de la población venezolana.

GRÁFICO Nº 11.6
HOGARES CON PROBLEMAS DE MARCO, SEGÚN CIUDAD, 2024
(Porcentaje)

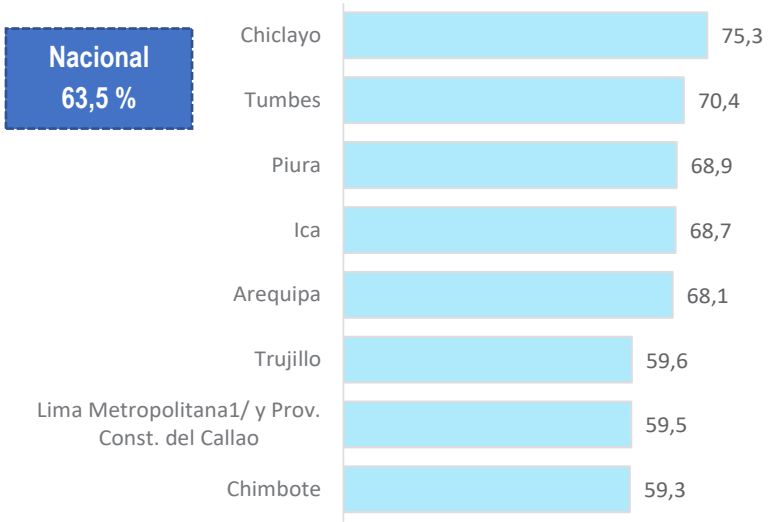

1/ Corresponde los 43 distritos de la Provincia de Lima.
Fuente: INEI - Encuesta Nacional de Hogares dirigida a la Población Venezolana, 2024.

11.2.4 Tasa de no respuesta total

La tasa de no respuesta total mide el porcentaje de los hogares de las viviendas ocupadas cuyos informantes no desean ser entrevistados (rechazo) o no están presentes en el momento de la visita (ausentes). Este indicador permite evaluar la efectividad de la recolección de datos.

La tasa de no respuesta total se calcula de la manera siguiente:

ESQUEMA Nº 11.2
TASA DE NO RESPUESTA

A nivel nacional, la tasa de no respuesta alcanzó el 2,0%, lo que indica que un pequeño porcentaje de hogares no pudieron ser encuestados. Lima Metropolitana y la Provincia Constitucional del Callao presenta el valor más alto (3,0%), lo cual podría deberse a dificultades de contacto con los informantes, mayor rechazo a participar o problemas de acceso. Por otra parte, Chimbote (0,8%), Chiclayo (0,9%) y Arequipa (1,4%) también muestran bajas tasas, lo que sugiere una alta efectividad en la recolección de datos. Por último, Trujillo y Piura (0,0%) indican una cobertura total en la muestra.

GRÁFICO Nº 11.7
TASA DE NO RESPUESTA TOTAL, SEGÚN CIUDAD, 2024
(Porcentaje)

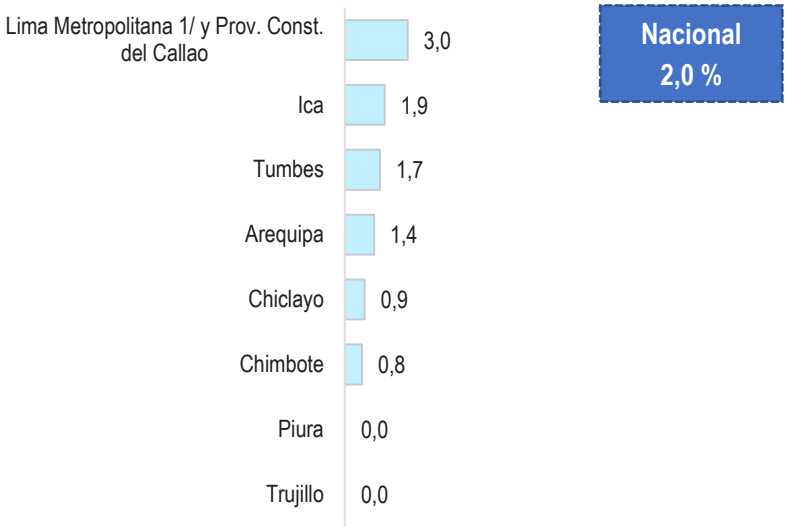

1/ Corresponde los 43 distritos de la Provincia de Lima.
Fuente: INEI - Encuesta Nacional de Hogares dirigida a la Población Venezolana, 2024.

11.2.5 Tasa de no respuesta parcial

Mide el porcentaje de casos en los que no se logró obtener información completa en algunos de los capítulos clave de la encuesta, los cuales son educación, salud o empleo. Esta falta de información ocurre cuando no se logra entrevistar directamente a todos los miembros del hogar de 12 años o más, ya sea por ausencia temporal o por negativa del informante a responder.

ESQUEMA Nº 11.3
TASA DE NO RESPUESTA PARCIAL

A nivel nacional, la tasa de no respuesta parcial fue del 0,6%, lo que indica que un pequeño porcentaje de encuestas presentan información incompleta en los capítulos de educación, salud y empleo debido a la ausencia o negativa de algunos informantes. A nivel de ciudades, Chimbote, Ica, Trujillo y Piura lograron obtener información completa para los capítulos de educación, salud y empleo en todos los hogares encuestados por lo que presentan 0,0% de tasa no respuesta parcial. En contraste, Tumbes (0,4%), Arequipa (0,5%) y Chiclayo (0,5%) registran ligeras tasas de no respuesta parcial.

GRÁFICO Nº 11.8
TASA DE NO RESPUESTA PARCIAL POR CIUDAD, 2024

1/ Corresponde los 43 distritos de la Provincia de Lima.
Fuente: INEI - Encuesta Nacional de Hogares dirigida a la Población Venezolana, 2024.

11.2.6 Tasa de respuesta indirecta

La tasa de respuesta indirecta mide el porcentaje de información sobre empleo obtenida a través de un informante adecuado, en lugar de una respuesta directa del propio entrevistado. Este indicador se calcula a partir del capítulo 500 – Empleo, en el cual se busca recolectar datos directamente de las personas de 14 años o más residentes en el hogar. Sin embargo, en algunos casos, debido a la ausencia temporal del entrevistado o su negativa a participar, el encuestador debe recurrir a otro miembro del hogar para obtener la información de manera indirecta. Aunque esta alternativa permite completar la recolección de datos, el monitoreo de este indicador es clave para evaluar la calidad y precisión de la información recopilada, ya que las respuestas indirectas pueden estar sujetas a errores o falta de detalle en comparación con la información proporcionada directamente por el entrevistado.

ESQUEMA Nº 11.4
TASA DE RESPUESTA INDIRECTA

A nivel nacional, la tasa de respuesta indirecta fue del 6,9%. Las ciudades con menor tasa de respuesta indirecta fueron: Chiclayo (0,4%), Chimbote (0,4%) y Piura (0,9%), lo que indica una alta efectividad en la recolección de información directa. Sin embargo, Lima Metropolitana y la Provincia Constitucional del Callao (7,8%) y Trujillo (4,8%) muestran los valores más altos, lo que podría estar asociado a la dificultad de contactar directamente a los informantes por razones de disponibilidad o negativa a responder.

GRÁFICO Nº 11.9
TASA DE RESPUESTA INDIRECTA, SEGÚN CIUDAD, 2024
(Porcentaje)

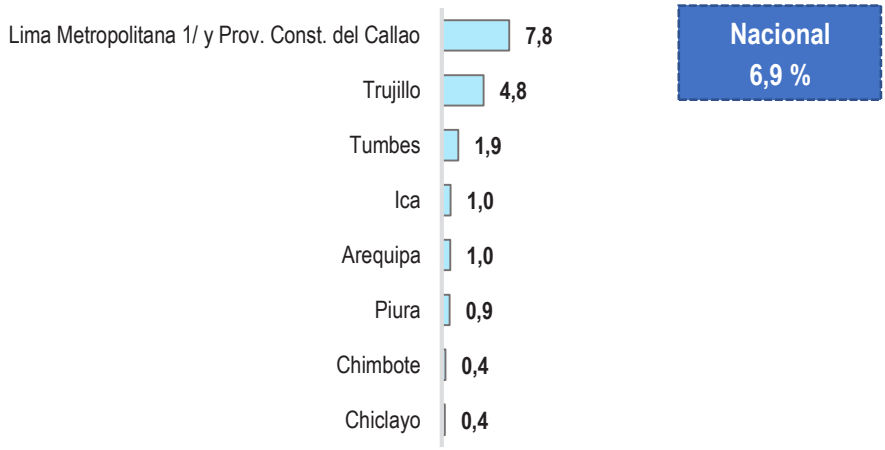

1/ Corresponde los 43 distritos de la Provincia de Lima.
Fuente: INEI - Encuesta Nacional de Hogares dirigida a la Población Venezolana, 2024.

11.2.7 Corrección de la omisión de la tasa de no respuesta parcial (metodología Hot Deck)

Con la finalidad de corregir el sesgo de la omisión de la tasa de no respuesta parcial, se realizó el procedimiento de imputación Hot Deck de datos faltantes (imputación de variables cualitativas), proceso que se realiza después de la deflactación y antes de la imputación (de variables cuantitativas, donde se utiliza la técnica de matrices promedios). El método Hot Deck se aplicó solo a los miembros del hogar para las omisiones de información en los capítulos correspondientes a educación, salud y empleo.

El proceso de imputación Hot Deck parte de una identificación de receptores y donantes que cumplan los criterios para los tres grupos de parentesco:

- Jefes/as de hogar
- Cónyuges
- Resto de parientes (hijo, yerno, nuera, nietos, padres, suegros, otros parientes y otros no parientes)

El procedimiento consiste en asignar información a las variables cualitativas de aquellos miembros del hogar que no informaron los módulos educación (300), salud (400) y empleo (500). La imputación sobre las variables cualitativas faltantes se efectuó mediante el reemplazo de las características de información cualitativa de las personas que respondieron estos módulos con características demográficas, educativas, espaciales y socioeconómicas, similares.

La imputación Hot Deck se aplica en forma independiente para cada una de las ciudades. Las variables que se incluyen en la búsqueda del donante son: estrato socioeconómico, edad, sexo, número de miembros del hogar y nivel educativo del jefe del hogar, según ubigeo, zona, manzana, submanzana, conglomerado, vivienda, hogar y persona.

En el año 2024, omitieron información de los capítulos de Educación, Salud y Empleo 26 personas, es decir, el 0,29%. Se imputó la información por medio del procedimiento Hot Deck de 19 personas, es decir, del total de personas omitidas se imputó información al 73,1%, quedando sin imputar siete (7) personas (26,9%).

CUADRO Nº 11.1
NÚMERO DE HOGARES Y PERSONAS OMITIDOS, IMPUTADOS Y SIN IMPUTAR EN LOS CAPÍTULOS DE EDUCACIÓN, SALUD Y EMPLEO, 2024

Omisión	2024
Tasa de Hogares con Omisión (expandidos)	**0,51%**
Total de Hogares omitidas	**14**
Imputado	10
No imputado	4
Tasa de personas omisas (expandido)	**0,29%**
Total de personas omitidas	**26**
Imputado	19
No imputado	7

Fuente: INEI - Encuesta Nacional de Hogares dirigida a la Población Venezolana, 2024.

INEI INSTITUTO NACIONAL DE ESTADISTICA E INFORMATICA

Visite la página web del INEI

www.gob.pe/inei

OFICINA DE VENTAS
Av. General Garzón 658, Jesús María, Lima
Teléfono: (01) 743-4949 Anexo: 9244
E-mail: ventas@inei.gob.pe