


Date	10/10/2014		
Population par camp/localité			
Étiquettes de lignes	# de menages	# de personnes	% Total
Bredjing	10,089	40,948	8.85%
Oure Cassoni	9,122	36,230	7.83%
Abgadam	6,296	31,522	6.81%
Goz Amer	7,928	31,302	6.76%
Touloum	6,125	29,677	6.41%
Farchana	6,483	27,091	5.85%
Belom	6,484	26,394	5.70%
Am Nabak	6,511	25,383	5.48%
Gaga	5,756	24,219	5.23%
Dosseye	5,913	22,690	4.90%
Iridimi	5,258	22,669	4.90%
Kounougou	4,886	21,732	4.70%
Treguine	5,142	21,666	4.68%
Mile	5,127	21,406	4.63%
Djabal	4,875	20,461	4.42%
Gondje	2,515	11,989	2.59%
Amboko	2,193	11,777	2.54%
Moyo	3,054	10,765	2.33%
East Border *		9,149	1.98%
Ndjamena	1,791	4,176	0.90%
Dembo *	598	2,242	0.48%
Bethel *	588	1,964	0.42%
Ngouboua *	617	1,893	0.41%
Bekourou *	340	1,475	0.32%
Matiti *	-	1,152	0.25%
Kerfi	380	1,118	0.24%
Moissala *	111	507	0.11%
Ndouba Soh *	-	370	0.08%
Harze *	104	338	0.07%
Soh *	-	247	0.05%
Bekandja *	39	154	0.03%
Bethanie *	21	73	0.02%
Total général	108,346	462,779	100.00%

(*): Communautés d'accueil / Points d'entrée

Répartition de la population par pays d'origine			
Pays d'origine	Total Menages	Total Personnes	%
SUD	84,072	364,308	78.72%
CAR	23,261	95,892	20.72%
COD	226	450	0.10%
NIG	616	1,899	0.41%
Others	171	230	0.05%
Grand Total	108,346	462,779	100.00%

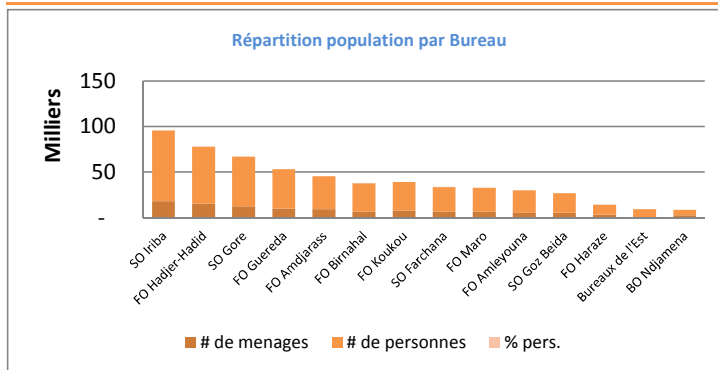
Date

10/10/2014

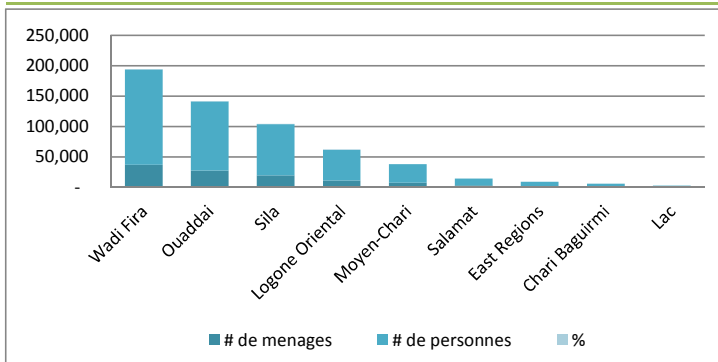


Données cumulatives par Bureau

Bureau	# de menages	# de personnes	% pers.
SO Iriba	17,894	77,729	16.80%
FO Hadjer-Hadid	15,231	62,614	13.53%
SO Gore	12,318	54,640	11.81%
FO Guerreda	10,013	43,138	9.32%
FO Amdjarass	9,122	36,230	7.83%
FO Birnahal	6,296	31,522	6.81%
FO Koukou	7,928	31,302	6.76%
SO Farchana	6,483	27,091	5.85%
FO Maro	6,484	26,394	5.70%
FO Amleyouna	5,756	24,219	5.23%
SO Goz Beida	5,255	21,579	4.66%
FO Haraze	3,158	11,103	2.40%
Bureaux de l'Est		9,149	1.98%
BO Ndjamena	2,408	6,069	1.31%
Total général	108,346	462,779	100.00%



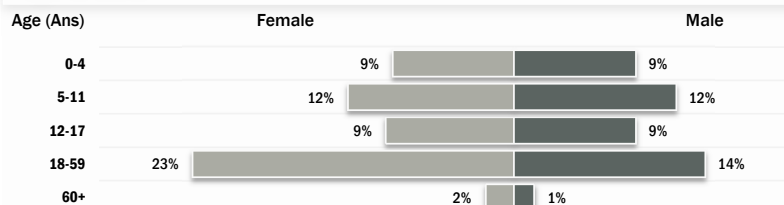
Date	10/10/2014			
Données cumulatives par Région				
Étiquettes de lignes	# de menages	# de personnes	%	
Wadi Fira	<div><div></div></div> 37,029	<div><div></div></div> 157,097	33.95%	
Ouaddai	<div><div></div></div> 27,470	<div><div></div></div> 113,924	24.62%	
Sila	<div><div></div></div> 19,479	<div><div></div></div> 84,403	18.24%	
Logone Oriental	<div><div></div></div> 11,296	<div><div></div></div> 50,521	10.92%	
Moyen-Chari	<div><div></div></div> 7,506	<div><div></div></div> 30,513	6.59%	
Salamat	<div><div></div></div> 3,158	<div><div></div></div> 11,103	2.40%	
East Regions		<div><div></div></div> 9,149	1.98%	
Chari Baguirmi	<div><div></div></div> 1,771	<div><div></div></div> 4,152	0.90%	
Lac	<div><div></div></div> 637	<div><div></div></div> 1,917	0.41%	
Total général	108,346	462,779	100.00%	



Désagrégation par âge, sexe et camp pour les personnes enregistrées dans proGres

	Total ménages							Total individus															Grand total
	[0-17]			[18+]				[0-4]			[5-11]			[12-17]			[18-59]			[60+]			
Camp	F	M	Total	F	M	Total	Grand Total	F	M	Total	F	M	Total	F	M	Total	F	M	Total	F	M	Total	Grand total
Abgadam	302	49	351	4,458	1,487	5,945	6,296	2,920	2,932	5,852	3,396	2,981	6,377	1,396	906	2,302	4,715	1,717	6,432	414	235	649	21,612
Am Nabak	36	9	45	4,928	1,538	6,466	6,511	2,397	2,455	4,852	2,957	2,874	5,831	2,605	2,159	4,764	6,248	2,694	8,942	582	412	994	25,383
Amboko	31	17	48	1,223	922	2,145	2,193	678	639	1,317	1,415	1,333	2,748	1,490	1,424	2,914	2,636	1,892	4,528	142	128	270	11,777
Bekourou	-	4	4	139	170	309	313	141	152	293	199	227	426	84	71	155	279	194	473	13	10	23	1,370
Belom	40	16	56	3,678	2,750	6,428	6,484	2,232	2,304	4,536	3,242	3,116	6,358	2,119	2,201	4,320	6,042	4,328	10,370	489	321	810	26,394
Bredjing	7	5	12	6,375	3,702	10,077	10,089	3,526	3,562	7,088	4,381	4,478	8,859	3,210	3,310	6,520	9,589	6,953	16,542	1,130	809	1,939	40,948
Dembo	11	5	16	271	311	582	598	296	319	615	313	295	608	92	90	182	470	326	796	26	15	41	2,242
Djabal	9	1	10	3,032	1,833	4,865	4,875	1,964	2,031	3,995	2,217	2,216	4,433	1,623	1,730	3,353	4,759	3,092	7,851	481	348	829	20,461
Dosseye	133	102	235	3,071	2,607	5,678	5,913	1,944	1,949	3,893	3,380	3,267	6,647	1,922	1,865	3,787	4,636	3,184	7,820	288	255	543	22,690
Farchana	10	4	14	4,315	2,154	6,469	6,483	2,207	2,299	4,506	3,017	2,977	5,994	2,391	2,461	4,852	6,430	4,123	10,553	710	476	1,186	27,091
Gaga	32	15	47	3,719	1,990	5,709	5,756	2,254	2,238	4,492	2,987	2,869	5,856	2,038	2,150	4,188	5,398	3,628	9,026	337	320	657	24,219
Gondje	33	31	64	1,415	1,036	2,451	2,515	668	670	1,338	1,622	1,518	3,140	1,365	1,411	2,776	2,671	1,868	4,539	126	70	196	11,989
Goz Amer	26	10	36	5,108	2,784	7,892	7,928	3,174	3,071	6,245	3,700	3,771	7,471	2,210	2,401	4,611	6,962	4,564	11,526	788	661	1,449	31,302
Iridimi	18	9	27	4,105	1,126	5,231	5,258	1,827	1,880	3,707	2,463	2,344	4,807	2,762	2,460	5,222	5,354	2,764	8,118	496	319	815	22,669
Kerfi	12	4	16	147	217	364	380	131	120	251	118	147	265	58	61	119	208	233	441	23	19	42	1,118
Kounougou	5	2	7	3,666	1,213	4,879	4,886	1,607	1,513	3,120	2,662	2,542	5,204	2,408	2,253	4,661	5,351	2,635	7,986	440	321	761	21,732
Mile	22	4	26	3,990	1,111	5,101	5,127	2,004	2,032	4,036	2,782	2,636	5,418	1,977	1,777	3,754	5,044	2,404	7,448	453	297	750	21,406
Moissala	-	-	-	57	54	111	111	44	65	109	80	87	167	25	32	57	101	71	172	1	1	2	507
Moyo	33	11	44	1,978	1,032	3,010	3,054	1,123	1,104	2,227	1,655	1,516	3,171	661	684	1,345	2,324	1,343	3,667	211	144	355	10,765
Ndjamena	27	79	106	462	1,203	1,665	1,771	325	295	620	336	360	696	286	318	604	829	1,315	2,144	29	59	88	4,152
Ngouboua	19	5	24	302	182	484	508	194	185	379	257	225	482	93	61	154	352	215	567	10	19	29	1,611
Oure Cassoni	69	48	117	7,055	1,920	8,975	9,092	2,393	2,318	4,711	4,112	4,114	8,226	4,617	3,845	8,462	9,650	3,938	13,588	778	352	1,130	36,117
Touloum	12	6	18	4,864	1,243	6,107	6,125	2,384	2,410	4,794	3,117	3,060	6,177	3,674	3,270	6,944	7,148	3,558	10,706	654	402	1,056	29,677
Treguine	4	3	7	3,287	1,848	5,135	5,142	2,073	2,058	4,131	2,357	2,418	4,775	1,587	1,709	3,296	4,869	3,591	8,460	564	440	1,004	21,666
	891	439	1,330	71,645	34,433	106,078	107,408	38,506	38,601	77,107	52,765	51,371	104,136	40,693	38,649	79,342	102,065	60,630	162,695	9,185	6,433	15,618	438,898

Age & Sexe



Total Population enregistrées au niveau 2 (ProGres):	438,898	94.84%
Total Population enregistrées au niveau 1:	3,053	0.66%
Total Population estimées:	20,828	4.50%
Total population concernée par le HCR:	462,779	100.00%

Population enregistrée	F	%	M	%	Total	%
Adultes (18 ans et plus)	111,250	25.35%	67,063	15.28%	178,313	40.63%
Mineurs (0 à 17 ans)	131,964	30.07%	128,621	29.31%	260,585	59.37%
Femmes chefs de famille	72,536	67.53%			72,536	67.53%
Mineurs chefs de famille	891	0.83%	439	0.41%	1,330	1.24%

Population de réfugiés enregistrés au niveau 2 dans les camps et communautés d'accueil

Camp	Registered Asylum Seekers						Registered Refugees						Grand Total
	CAR	COD	SUD	NIG	Others	Total	CAR	COD	SUD	NIG	Others	Total	
Abgadam	-	-	-	-	-	-	25	-	21,587	-	-	21,612	21,612
Am Nabak	-	-	-	-	-	-	-	-	25,383	-	-	25,383	25,383
Amboko	-	7	-	-	-	7	11,700	67	2	-	1	11,770	11,777
Bekourou	-	-	-	-	-	-	1,370	-	-	-	-	1,370	1,370
Belom	-	-	-	-	-	-	26,390	-	4	-	-	26,394	26,394
Bredjing	-	-	-	-	-	-	-	-	40,948	-	-	40,948	40,948
Dembo	-	-	-	-	-	-	2,242	-	-	-	-	2,242	2,242
Djabal	-	-	-	-	-	-	-	-	20,461	-	-	20,461	20,461
Dosseye	-	-	-	-	-	-	22,689	-	1	-	-	22,690	22,690
Farchana	-	-	-	-	-	-	-	-	27,091	-	-	27,091	27,091
Gaga	-	-	-	-	-	-	-	-	24,219	-	-	24,219	24,219
Gondje	-	-	-	-	-	-	11,989	-	-	-	-	11,989	11,989
Goz Amer	-	-	-	-	-	-	27	-	31,275	-	-	31,302	31,302
Iridimi	-	-	2	-	-	2	-	-	22,667	-	-	22,667	22,669
Kerfi	3	-	194	-	-	197	49	-	872	-	-	921	1,118
Kounougou	-	-	-	-	-	-	-	-	21,732	-	-	21,732	21,732
Mile	-	-	-	-	-	-	-	-	21,406	-	-	21,406	21,406
Moissala	-	-	-	-	-	-	507	-	-	-	-	507	507
Moyo	-	-	-	-	-	-	10,764	-	1	-	-	10,765	10,765
Ndjamena	2,577	121	27	7	95	2,827	705	255	231	1	133	1,325	4,152
Ngouboua	-	-	-	-	-	-	-	-	1	1,609	1	1,611	1,611
Oure Cassoni	-	-	-	-	-	-	-	-	36,115	-	2	36,117	36,117
Touloum	-	-	-	-	-	-	-	-	29,677	-	-	29,677	29,677
Treguine	-	-	-	-	-	-	-	-	21,666	-	-	21,666	21,666
Total	2,580	128	223	7	95	3,033	88,457	322	345,339	1,610	137	435,865	438,898

Population de réfugiés dans les camps, communautés d'accueil et points d'entrée

Camp	Non registered Refugees						Estimated Refugees						Grand Total
	CAR	COD	SUD	NIG	Others	Total	CAR	COD	SUD	NIG	Others	Total	
Bekandja *	154	-	-	-	-	154	-	-	-	-	-	-	154
Bekourou *	105	-	-	-	-	105	-	-	-	-	-	-	105
Bethanie *	73	-	-	-	-	73	-	-	-	-	-	-	73
Bethel *	1,964	-	-	-	-	1,964	-	-	-	-	-	-	1,964
East Border *	-	-	-	-	-	-	-	-	9,149	-	-	9,149	9,149
Haraze *	338	-	-	-	-	338	-	-	-	-	-	-	338
Matiti *	-	-	-	-	-	-	1,152	-	-	-	-	1,152	1,152
Ndjamena	-	-	-	-	24	24	-	-	-	-	-	-	24
Ndoubas Soh *	-	-	-	-	-	-	370	-	-	-	-	370	370
Ngouboua *	-	-	-	282	-	282	-	-	-	-	-	-	282
Soh *	-	-	-	-	-	-	247	-	-	-	-	247	247
Tissi *	428	-	-	-	-	428	-	-	9,482	-	-	9,482	9,910
Oure Cassoni	-	-	113	-	-	113	-	-	-	-	-	-	113
	-	-	-	-	-	-	-	-	-	-	-	-	-
	-	-	-	-	-	-	-	-	-	-	-	-	-
	-	-	-	-	-	-	-	-	-	-	-	-	-
Total	3,062	-	113	282	24	3,481	1,769	-	18,631	-	-	20,400	23,881
Grand total	5,642	128	336	289	119	6,514	90,226	322	363,970	1,610	137	456,265	462,779

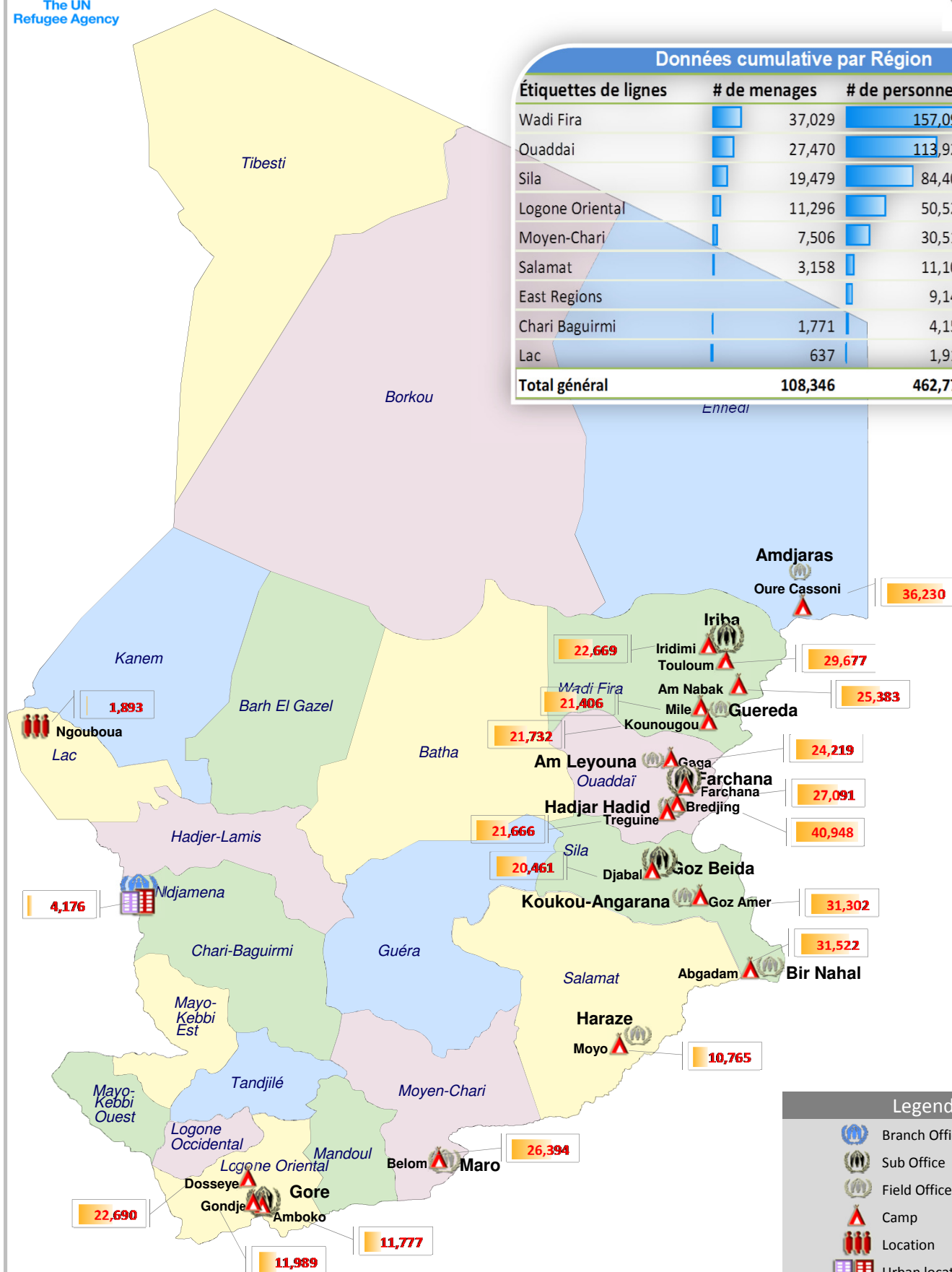
(*)= Communautés d'accueil / Points d'entrée - **CAR** = Central African Republic - **COD** = Democratic Republic of Congo - **SUD** = Sudan - **NIG** = Nigeria

Cartographie de la population des personnes concernées par le HCR au TCHAD







(A la date du: 12 Octobre 2014)

Données cumulative par Région

Étiquettes de lignes	# de menages	# de personnes	%
Wadi Fira	37,029	157,097	33.95%
Ouaddai	27,470	113,924	24.62%
Sila	19,479	84,403	18.24%
Logone Oriental	11,296	50,521	10.92%
Moyen-Chari	7,506	30,513	6.59%
Salamat	3,158	11,103	2.40%
East Regions		9,149	1.98%
Chari Baguirmi	1,771	4,152	0.90%
Lac	637	1,917	0.41%
Total général	108,346	462,779	100.0%



Legende

-  Branch Office
-  Sub Office
-  Field Office
-  Camp
-  Location
-  Urban location

Refugees and Asylum seekers from CAR (CHAD) / As of 12 Oct. 2014

Location	Old Caseload (pre 1 Jan 2013)	Arrivals 1 January to 30 February 2013	Arrivals 1 March to 30 November 2013	Arrivals until 31 November 2013	Arrivals 1- 31 December 2013	Arrivals in 2013	Arrivals 1- 31 January	Arrivals 1- 30 February	Arrivals 1- 31 March 2014	Arrivals 1- 30 April 2014	Arrivals 1- 31 May 2014	Arrivals 1- 30 June 2014	Arrivals 1- 31 July 2014	Arrivals 1- 31 August 2014	Arrivals 1- 30 september	Arrivals in 2014	Total
CHAD																	
Abgadam			25	25	1	26										-	26
Amboko	10,245	21	181	202	7	209	4	10	38	817	66	57	35	52		1,079	11,533
Bekourou	-		1,370	1,370	-	1,370	1	-				105				106	1,476
Belôm	18,327	926	4,627	5,553	-	5,553	738	145	388	290	18	17	6	1	38	1,641	25,521
Bekandja											154					154	154
Bethanie											73					73	73
Bethel											1,964	-	-	-	-	1,964	1,964
Dembo	-	-	-	-	-	-	-	-		2,152	83					2,235	2,235
Djabal								-	1		2					3	3
Dosseye	8,968	49	5,995	6,044	480	6,524	275	2,504	437	1,046	1,162	358	822	315	33	6,952	22,444
Gondje	11,075	5	154	159	-	159		3	25	25	188	219	213	6	-	679	11,913
Goz Amer	-	-	26	26	-	26	-	-								-	26
Haraze										-	338					338	338
Kerfi					1	1			1	39	8					48	49
Matiti											1,152					1,152	1,152
Moissala			506	506		506										-	506
Moyo	9,374	344	70	414	10	424	48	75	79	15	1	4	1	-	-	223	10,021
N'Djamena	21	6	76	82	405	487	1,020	715	354	287	58	41	25	24	36	2,560	3,068
Ndouba Soh												370				370	370
Salamat	7,500		-	-	-	-	-	-								-	7,500
Soh												247				247	247
Tissi, Abgadam	-		428	428	-	428	-	-								-	428
Total	65,510	1,351	13,458	14,809	904	15,713	2,086	3,452	1,323	4,671	5,267	1,418	1,102	398	107	19,824	101,047

Note:

- Bekandja** Susceptible de changement après enregistrement de niveau 2
- Harze** Susceptible de changement après enregistrement de niveau 2
- Bethel** Susceptible de changement après enregistrement de niveau 2
- Bethanie** Susceptible de changement après enregistrement de niveau 2
- Bekourou** Susceptible de changement après enregistrement de niveau 2
- Soh** Susceptible de changement après enregistrement de niveau 2
- Ndouba Soh** Susceptible de changement après enregistrement de niveau 2
- Matiti** Susceptible de changement après enregistrement de niveau 2
- N'djamena** Réelles dates d'arrivée seront connues après enregistrement de niveau 2