














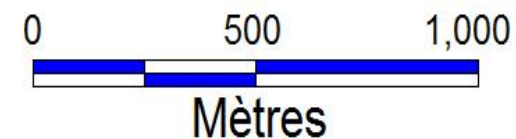


PLAN DU QUARTIER DE KOUSSEY ET DU VILLAGE DE N'GOUGOUA

Légende et Spécifications

-  Domicile du Chef de Canton de Dallah
-  Mosquée
-  Gendarmerie
-  OIM
-  Commissariat
-  Cantonnement forestier (Base HCR)
-  Camp militaire
-  Forages Réalisés
-  Forages en projet
-  Abris des anciens Réfugiés
-  APSELPA
-  Antenne Airtel
-  Antenne Tigo
-  Marché
-  Rue
-  Ecole
-  Poste de santé
-  Cimetière
-  Fleuve Koussey
-  Zone Agricole spéciale de la Population de NGougoua
-  Lot de 4 parcelles familiales de 30x20m(20 lots en 80 parcelles)
-  Centre de transit



M'Bemba Diallo, Physical Site Planner
 UNHCR Gore, Tchad. N'Gougoua le 13.08.2014

