

739,364

TOTAL DES PERSONNES EN DEPLACEMENT AU TCHAD

442,672

REFUGIES

3,759

DEMANDEURS D'ASILE

169,003

PERSONNES DEPLACEES INTERNES(Lac)

1,275

PERSONNES DEPLACEES INTERNES (Ouaddaï)

296

RETOURNES ANCIENS REFUGIES

47,364

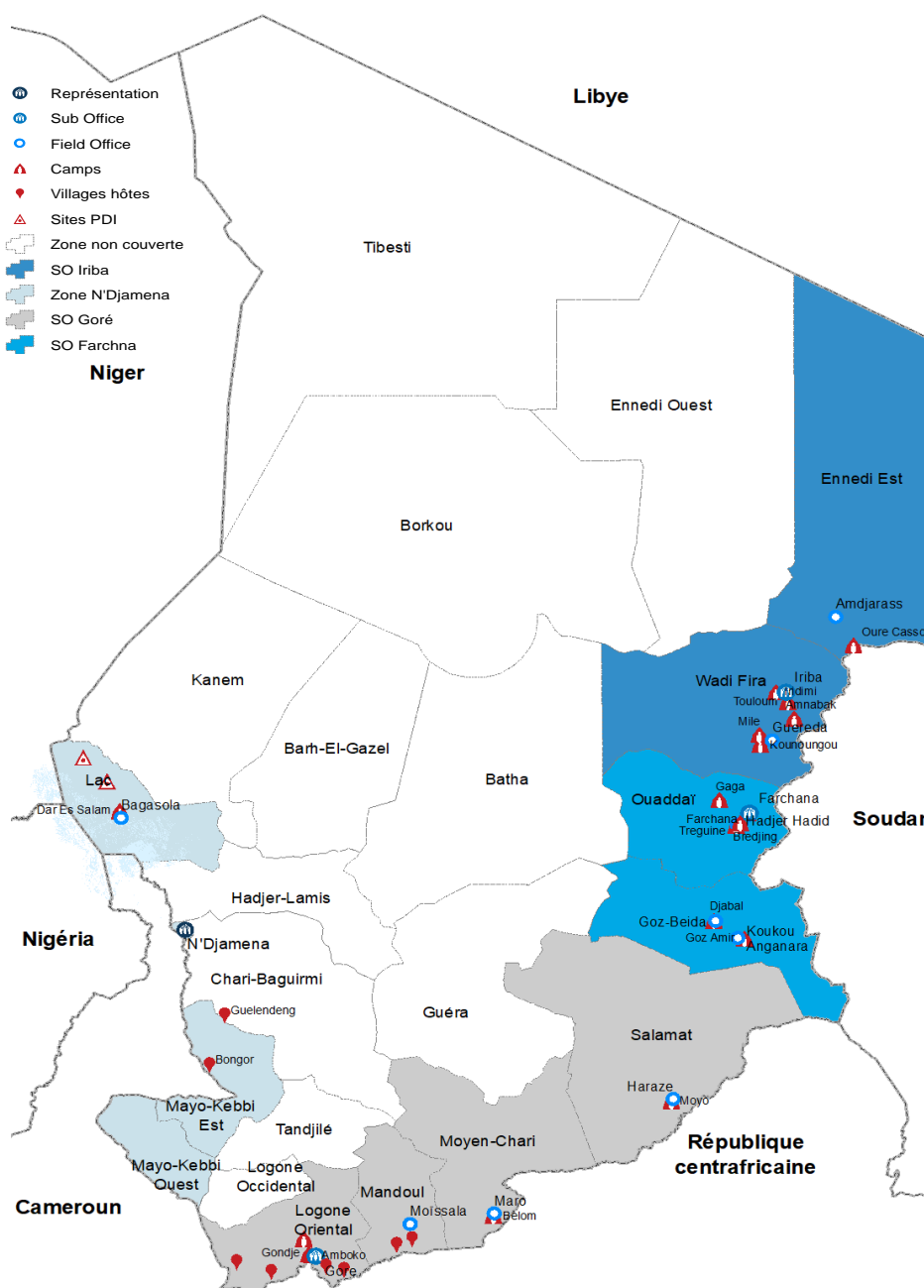
RETOURNES(Lac)

69,343

RETOURNES TCHADIEN DE LA RCA

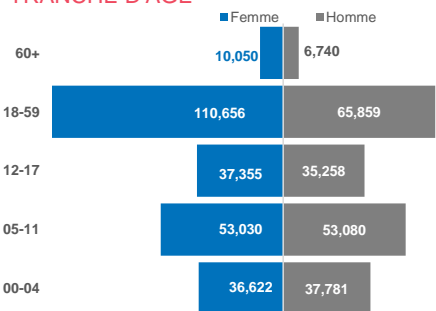
5,652

RESSORTISSANTS DE PAYS TIERS(LAC)



REFUGIES ET DEMANDEURS D'ASILE

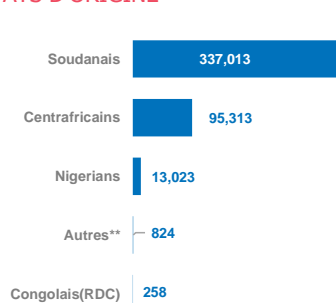
TRANCHE D'AGE



La population des réfugiés et demandeurs d'asile est composée essentiellement de :

- 56% Enfants: soit 28% des filles et 29% des Garçons;
- 40% Adultes dont 25,1% des femmes.
- 4% des Personnes âgées;
- 70% femmes chefs des ménages;
- 0,11% ménages sont dirigés par des mineurs.

PAYS D'ORIGINE

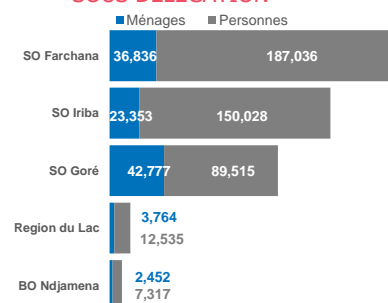


La population des réfugiés et demandeurs d'asile au Tchad se compose des :

- 75,5% Soudanais essentiellement à l'Est du Tchad ;
- 21,3% Centrafricains qui sont localisés dans les camps du Sud et N'Djamena;
- 2,9% Nigériens, constitués de 12.723 réfugiés et 300 demandeurs d'Asile;
- 0,2% Autres* constitués des différentes nationalités, vivant en milieu urbain et dans les camps.

Sur les 109.182 ménages de 446.431 personnes: 107.632 ménages de 442.672 personnes sont réfugiés et 1.550 ménages de 3.759 individus sont des demandeurs d'asile.

SOUS DELEGATION



CARTOGRAPHIE DE LA POPULATION DES REFUGIES ET DEMANDEURS D'ASILE AU TCHAD (Décembre 2019)

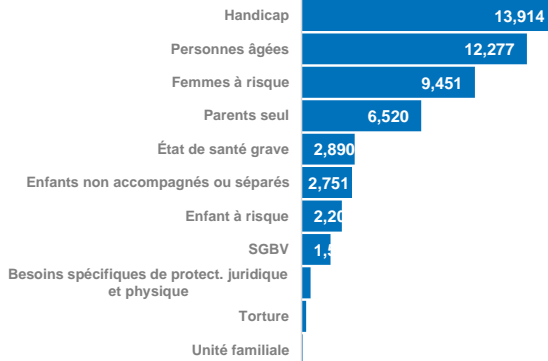
446,431

INDIVIDUS

109,182

MENAGES

REPARTITION PAR CATEGORIE DES VULNERABILITES



PRINCIPALES NATIONALITES (Ref. & ASY)

337,013

SOUDANAIS

Essentiellement dans les 12 camps, 1 site de l'Est et en milieu urbain

95,313

CENTRAFRICAINS

Essentiellement dans les six camps, sites et villages hôtes du Sud et en milieu urbain

13,023

NIGERIENS

Répartis dans le camp de Dar Es Salam et villages hôtes dans la région du Lac ainsi qu'en milieu urbain.

Les autres nationalités représentent un total de 1082 personnes.

- Représentation
- Sub Office
- Field Office
- Camps
- Villages hôtes
- Sites PDI
- Zone non couverte
- SO Iriba
- Zone N'Djamena
- SO Goré
- SO Farchna

FO Bagasola	
12,535	
Dar Es Salam	11,307
Ngouboua	849
Tchoukouta.	379

BO N'djamena	
7,029	
N'djamena	5,561
Mayo Kebi E.	1,468

SO Iriba	
150,028	
Oure Cassoni	33,704
Touloum	25,831
Amn Aback	23,837
Mile	23,527
Iridimi	20,834
Kounoungou	22,295

SO Farchana	
187,036	
Bredjing	47,559
Goz Amir	34,940
Farchana	29,536
Gaga	25,382
Treguine	25,412
Djabal	22,878
Kerfi	1,329

SO Gore	
89,515	
Belom	21,667
Dosseye	13,882
Amboko	9,819
Moissala	9,601
Villages d'Accueil.	8,633
Gondje	7,980
Moyo	8,040
Doholo	6,055
Diba / Vom	3,838

