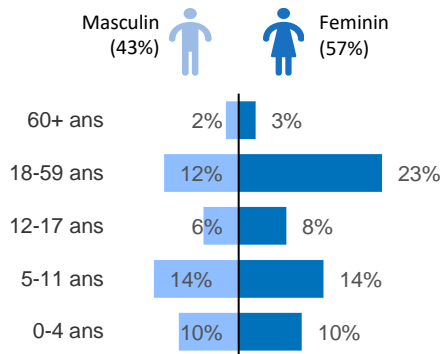




Chiffres clés



Répartition par âge et sexe*

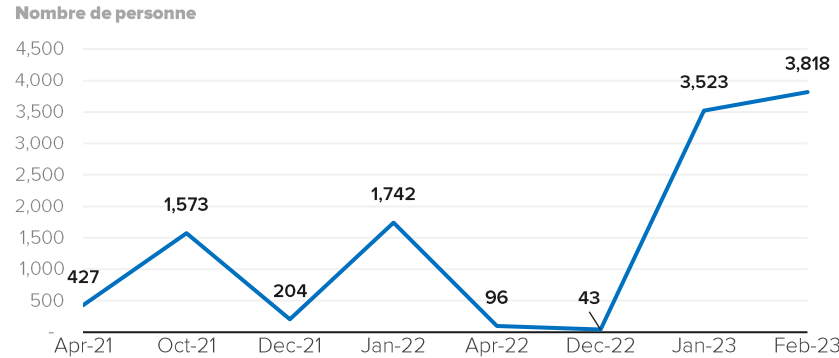


Sous-préfectures d'accueil des réfugiés

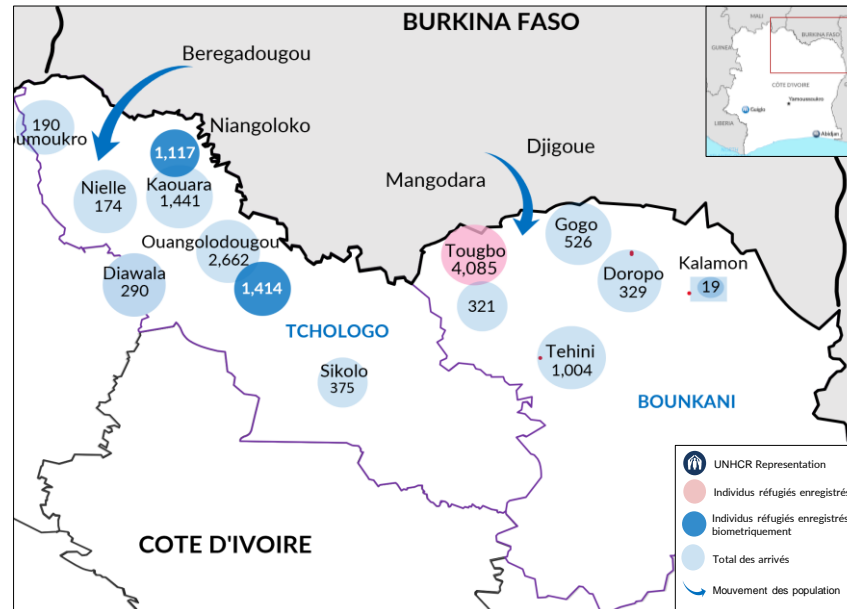
Kaouara	Tougbo
Toumoukro	Gogo
Ouangolodougou	Doropo
Nielle	Kalamon
Diawoula	Sikolo

Les principales raisons de départ des réfugiés de leurs villages au Burkina Faso sont des **conflits armés / Insécurité généralisée, des menaces, intimidations et attaques** par des groupes armés non identifiés dans les villages.

Tendance des arrivées depuis 2021



Cartographie de la situation



(*) Les données sont exclusivement celles des personnes enregistrées biométriquement. Les limites et les noms indiqués et les désignations utilisées sur cette carte n'impliquent pas l'approbation ou l'acceptation officielle des Nations Unies.

Pays d'origine des réfugiés enregistrés

Niger	8
Mali	27
Burkina Faso	6,580

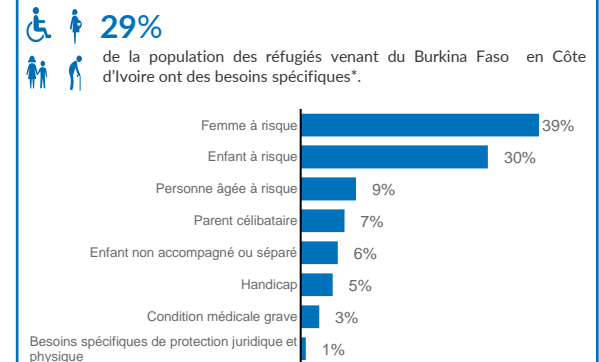
Départements principaux d'origine au Burkina Faso

Mangodara	69%
Niangoloko	22%
Djigoue	3%
Banfora	2%

Localités principales d'origine au Burkina Faso

Farakorosso	Diomanidouougou	Tiebeta
Alidouougou	Gontiédougou	
Biri	Mangodara	
Dabokiri	Ouangolodougou	
Dandougou	Sirakoro	

Répartition des besoins spécifiques*



Les enfants des réfugiés et Femmes en âge de procréation*

