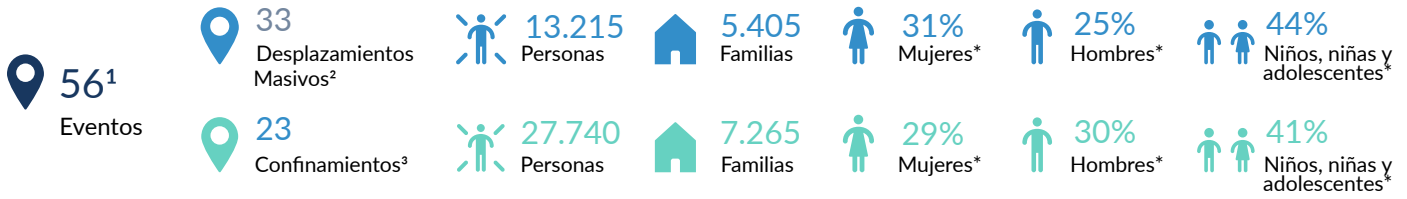




**CIFRAS CLAVES**



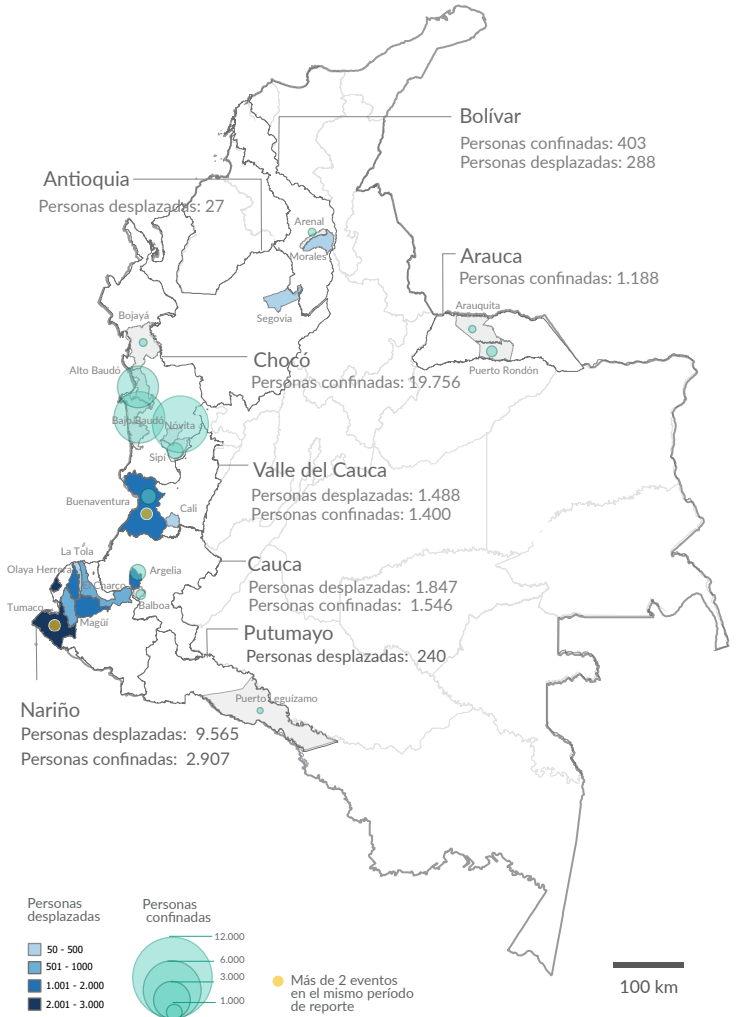
\*La tasa de respuesta a la pregunta sobre el desglose por sexo y edad fue del 67% del número total de las emergencias registradas por desplazamientos masivos en el sistema de seguimiento de ACNUR.

Entre enero y marzo de 2023 ACNUR ha confirmado 33 desplazamientos masivos en sus zonas de cobertura, que han afectado al menos a 13.215 personas (5.405 familias). Esta cifra significa un aumento de 15% en el número de personas afectadas respecto del mismo período de 2022. En relación con el último trimestre de 2022, el número de personas afectadas disminuyó en un 6%, así como se registró un 47% menos en número de eventos.

Las emergencias en marzo afectaron a 4.215 personas (1.476 familias) y ocurrieron en Tumaco, Roberto Payán y Ricaurte (Nariño), Olaya Herrera (Nariño), Segovia (Antioquia), Buenaventura (Valle del Cauca), Arenal y Morales (Bolívar) y Argelia (Cauca), además de emergencias en proceso de verificación en Roberto Payán, Ricaurte y Tumaco (Nariño) y Buenaventura (Valle del Cauca).

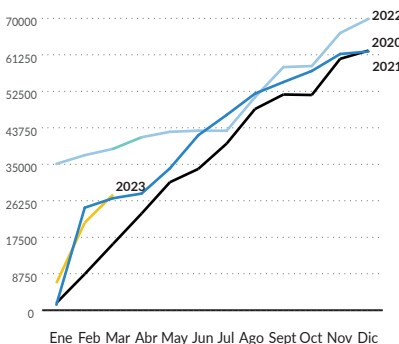
Asimismo, entre enero y marzo de 2023 se han confirmado 23 confinamientos que han afectado a 27.740 personas (7.265 familias). En relación con el último trimestre de 2022 estas cifras de confinamiento implican un aumento de más del 414% en número de personas afectadas y de 283% en eventos reportados, aunque respecto del mismo período de 2022 hubo una reducción de aproximadamente 28% en personas afectadas.

Los eventos en marzo se han presentado en Arenal (Bolívar), Argelia (Cauca), Alto Baudó, Sipí (Chocó) y Puerto Leguizamo (Putumayo). Se encuentran en verificación eventos en Montecristo (Bolívar), Buenaventura (Valle del Cauca), Nóvita, Sipí y Quibdó (Chocó) y Valdivia (Antioquia).

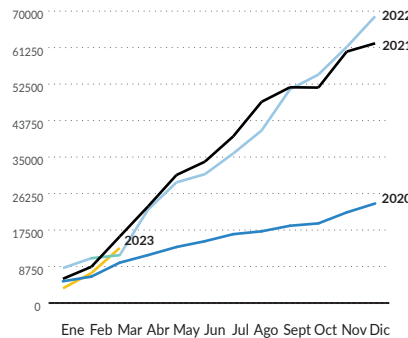


**EVOLUCIÓN DE EMERGENCIAS**

Número de personas confinadas (2020-2023)



Número de personas desplazadas (2020-2023)



“ En relación con el último trimestre de 2022 estas cifras de confinamiento, implican un aumento de más del 414% en número de personas afectadas y de 283% en eventos reportados.

”

<sup>1</sup> Los eventos de emergencias están en verificación y validación constante, por esta razón las cifras son susceptibles de cambios.

<sup>2</sup> Los confinamientos y desplazamientos masivos presentados en la infografía y monitoreados por el ACNUR corresponden únicamente a los departamentos de las zonas de cobertura de las oficinas de terreno.

<sup>3</sup> Se entiende como confinamiento una situación de vulneración de derechos en la que una comunidad pierde movilidad como consecuencia del accionar de los Grupos Armados No Estatales (GANE), impidiendo así, el acceso a bienes indispensables para la supervivencia.

Nota: Este documento fue realizado con el apoyo de la Dirección General de Protección Civil y Operaciones de Ayuda Humanitaria Europeas (ECHO).

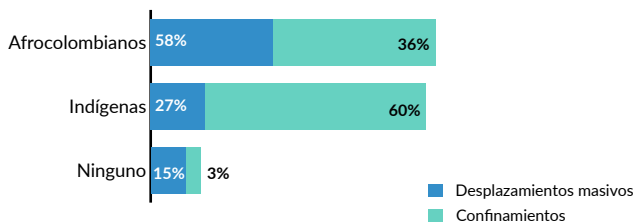
Es necesario leer la disminución de las cifras de desplazamiento junto con escenarios como la incidencia de casos individuales en el total de modalidades de desplazamiento, a partir de la tendencia advertida en 2022,<sup>4</sup> en la que, según los datos del RUV y de ACNUR, los eventos de tipo masivo representaron un porcentaje minoritario en casi todos los departamentos monitoreados, respecto de los desplazamientos totales. La comparación de las cifras de desplazamiento masivo e individual puede consultarse [aquí](#).

La falta de conocimiento o las dificultades para caracterizar las restricciones a la movilidad y los confinamientos por parte de la institucionalidad o los actores humanitarios también deben considerarse al leer la disminución de los casos y personas afectadas por confinamiento. Factores relacionados con este escenario incluyen la persistencia de acciones de control por parte de los grupos armados no estatales (GANE), que prohíben a la población civil la denuncia de hechos victimizantes.

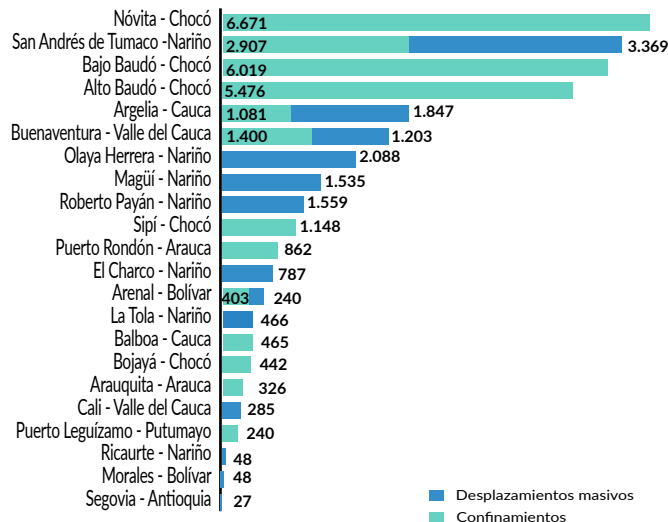
Adicionalmente, se han registrado en zonas fuera de la cobertura de ACNUR desplazamientos forzados en La Montañita (Cauquetá), La Macarena (Meta), La Chorrera (Amazonas) y Bocas de Uga (Vaupés). En el primer caso, las causas están relacionadas con amenazas directas de GANE a las comunidades para abandonar sus tierras; los demás casos tienen como factor común el riesgo de reclutamiento forzado de NNA.<sup>5</sup>

### PERTENENCIA ÉTNICA

Las afectaciones se siguen presentando especialmente sobre pueblos étnicos: la población negra, afrocolombiana, raizal o palenquera constituyó el 36% de las víctimas por confinamientos y el 58% de los desplazamientos, mientras población indígena ha sido afectada en el 60% de los confinamientos y el 27% de los desplazamientos.

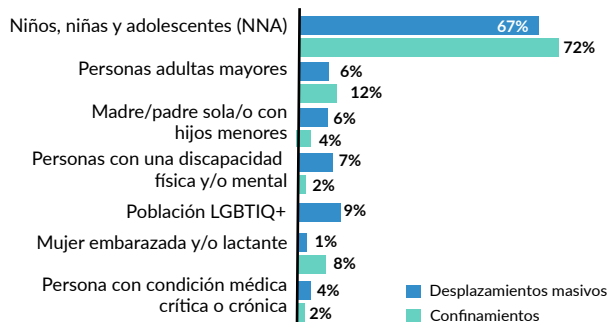


### PERSONAS AFECTADAS POR CONFINAMIENTOS Y DESPLAZAMIENTOS MASIVOS POR MUNICIPIO



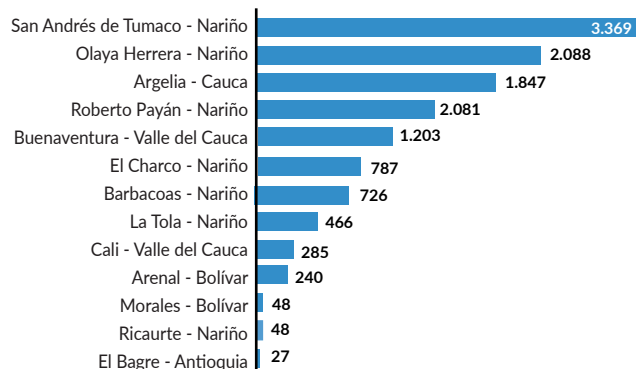
### PERFILES DE PROTECCIÓN IDENTIFICADOS

En cuanto a los perfiles de población más vulnerables, se reportan en los tipos de eventos niños, niñas y adolescentes, personas adultas mayores, con discapacidad física o mental, madres o padres solos y mujeres embarazadas o lactantes.



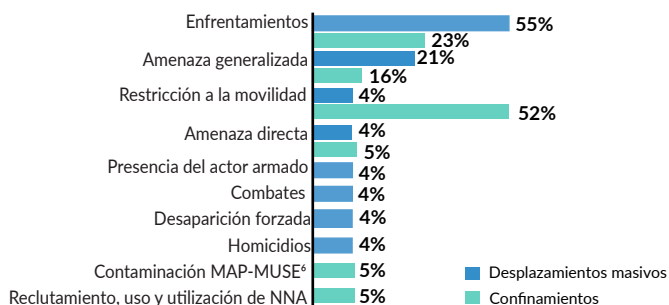
### MUNICIPIOS DE RECEPCIÓN DE POBLACIÓN DESPLAZADA

Tumaco y Olaya Herrera (Nariño) y Argelia (Cauca) encabezan los municipios con mayor recepción de población desplazada.



### CAUSAS DE LAS EMERGENCIAS\*

Los enfrentamientos armados entre los GANE siguen siendo la principal causa de eventos masivos, seguida de la amenaza generalizada y las restricciones a la movilidad, la principal causa de los confinamientos.



<sup>4</sup> Se presentan datos oficiales consolidados de 2022, dado que la información de 2023 puede no reflejar el número de declaraciones por desplazamiento forzado aún en trámite para decisión sobre su inclusión en el Registro Único de Víctimas.

<sup>5</sup> Monitor OCHA, Defensoría del Pueblo.

<sup>6</sup> Minas Antipersonal o Municiones Sin Explotar (MAP/MUSE).

\*Los porcentajes suman más del 100% porque un mismo evento de confinamiento y desplazamiento puede tener más de una causa.

## ANÁLISIS REGIONAL

### ANTIOQUIA

#### VÍCTIMAS POR MUNICIPIO



El paro minero ocurrido en el Bajo Cauca durante marzo implicó fuertes restricciones a la movilidad y dificultades en la consecución de alimentos para la comunidad indígena de Montefrío, en límites entre Segovia y Zaragoza, que tuvo que desplazarse hacia el corregimiento de Puerto López, en el vecino municipio de El Bagre.

### VALLE DEL CAUCA Y CAUCA

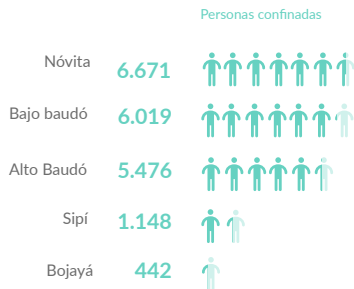
#### VÍCTIMAS POR MUNICIPIO



La situación humanitaria del sur, pacífico y norte del Cauca se está deteriorando por causa de la extensión de las disputas armadas entre distintos GANE desde el pacífico nariñense y la región del Naya, en las cuencas de los ríos Raposo, Yurumanguí y Cajambre, en límites con el municipio de Buenaventura. Se alerta sobre el incremento de casos de reclutamiento forzado y cómo los menores reclutados están siendo trasladados a zonas de alta conflictividad armada dentro del departamento, como el Cañón del Micay, Argelia o El Tambo.<sup>7</sup> La zona rural del municipio de Argelia sigue siendo escenario de frecuentes disputas armadas, lo que ha causado tres desplazamientos masivos entre enero y marzo.

### CHOCÓ

#### VÍCTIMAS POR MUNICIPIO



Más del 80% de los confinamientos ocurridos en 2023 han ocurrido en este departamento, lo que agrava la situación humanitaria de poblaciones afro e indígenas de las cuencas de los ríos Atrato, Baudó y San Juan, que sufren afectaciones de larga duración relacionadas con las limitaciones a la libre movilidad y a la consecución de bienes y servicios básicos para su supervivencia.

### NARIÑO

#### VÍCTIMAS POR MUNICIPIO



La característica más destacada de la grave situación humanitaria en la costa pacífica nariñense es la recurrencia de los desplazamientos masivos, debida a la alta intensidad de las confrontaciones armadas entre GANE. Municipios como Olaya Herrera, Roberto Payán o Tumaco han reportado más de dos desplazamientos forzados en su territorio en el período a reportar

<sup>7</sup> Fundación Paz y Reconciliación (Pares), 1 de septiembre de 2022, [La sombra de la vinculación de menores de edad a la guerra cubre al Cauca \(pares.com.co\)](https://pares.com.co) Fundación Paz y Reconciliación (Pares)