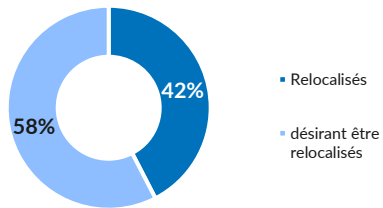
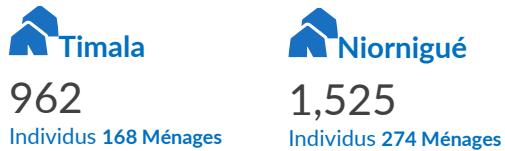


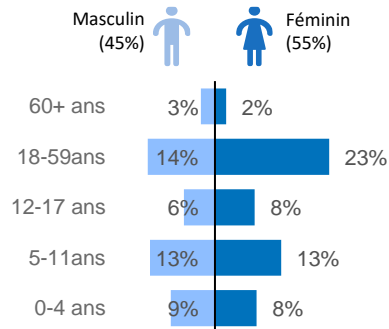
Chiffres clés



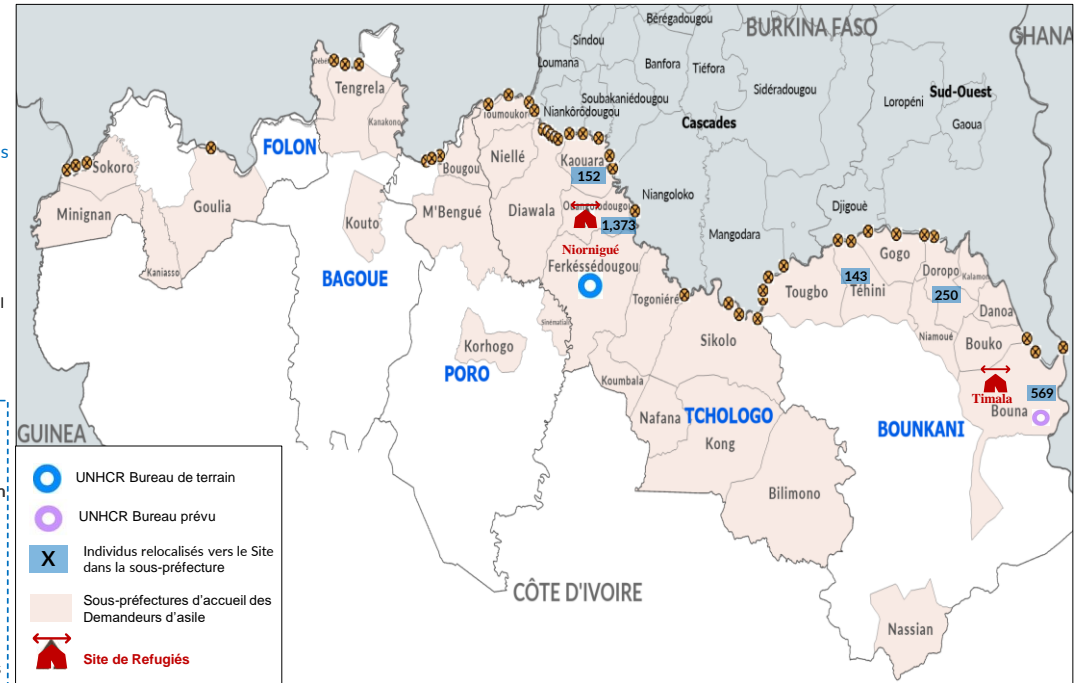
Répartition de la population par Site de réfugiés



Répartition par âge et sexe*



Cartographie de la relocalisation vers le site de Timala et Niornigué

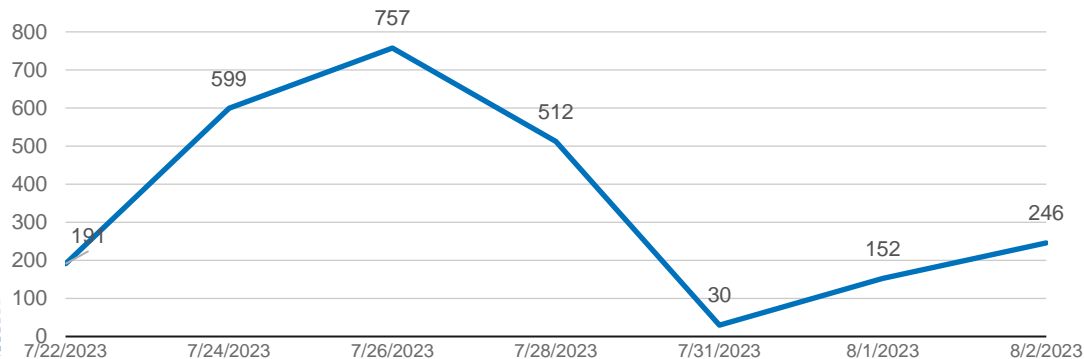


Les limites et les noms indiqués et les désignations utilisés sur cette carte n'impliquent pas l'approbation ou l'acceptation officielle des Nations Unies.

- 442** Logements occupés par les familles
- 442 Kits** Articles ménagers essentiels distribués
chaque kit contient: natte, couverture, moustiquaire, bidon, sceau, lampe solaire, savons et kits de cuisine.
- 442 Kits** Articles alimentaires distribués
chaque kit contient: riz, maïs, haricot, huile, sel et tomates.

- 67 (27%)** Ont au moins un Besoin Spécifique.
- 580 (23%)** sont en âge de procréation (13-49 ans).
- 1,580 (64%)** sont des enfants et des adolescents

Tendance de relocalisation par jour



Acteurs engagés dans la relocalisation



Chiffres clés



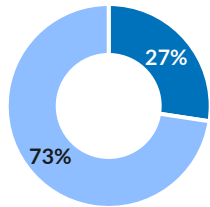
3,511

Individus désirant être relocalisés 787 Ménages



962

Individus relocalisés 168 Ménages



- Relocalisés
- désirant être relocalisés



5

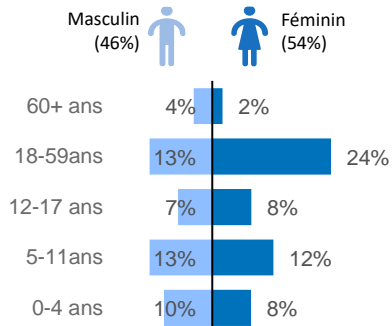
Taille Moyenne des familles relocalisées



392

Enfants en Age Scolaire

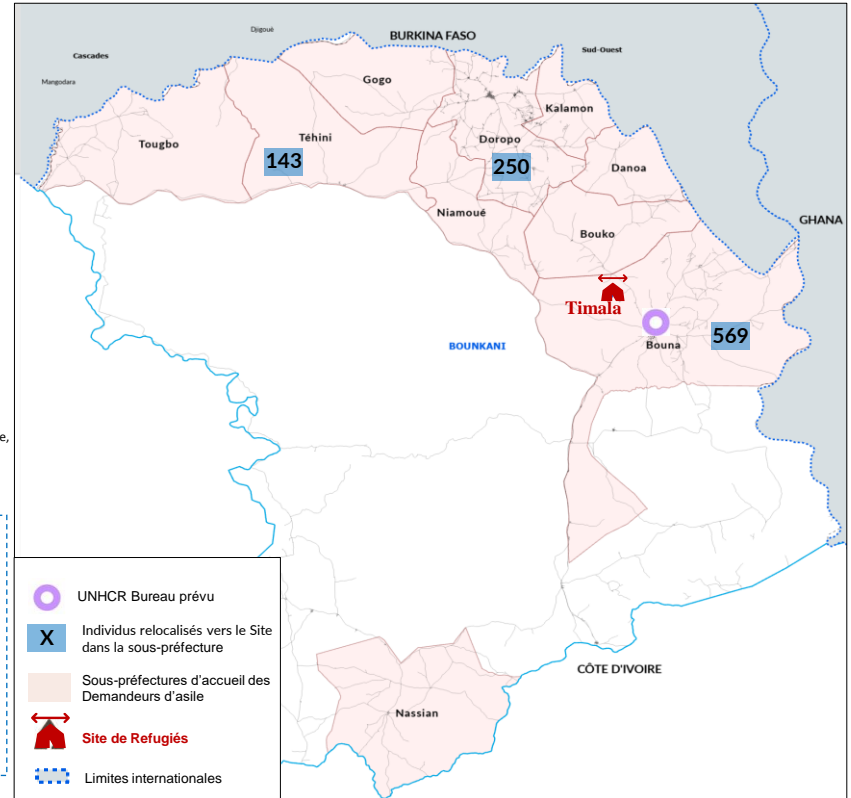
Répartition par âge et sexe*



Le Site de Timala, situé à 15 km de la ville de Bouna, dans la région du Bounkani avec une superficie de 20 hectares. Un total de **1000 abris** prévus y compris **04 points d'eau** et **20 blocs de latrines**.

Les familles de demandeurs d'asile reçoivent systématiquement des kits d'articles ménagers essentiels et de vivres le jour de leur installation dans le leur nouveau logement sur le site.

Cartographie de la relocalisation vers le site de Timala



168

Logements occupés par les familles



168 Kits

Articles ménagers essentiels distribués
Chaque kit contient: natte, couverture, moustiquaire, bidon, sceau, lampe solaire, savons et kits de cuisine.



168 Kits

Articles alimentaires distribués
Chaque kit contient: riz, maïs, haricot, huile, sel et tomates.



310 (32%)

Ont au moins un Besoin Spécifique.



272 (52%)

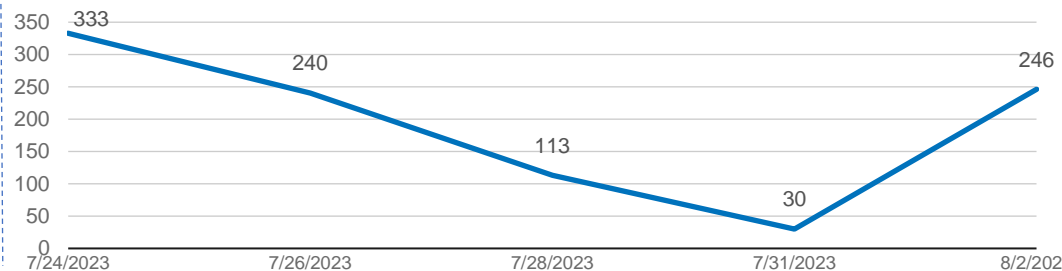
sont en âge de procréation (13-49 ans).



529 (55%)

sont des enfants et des adolescents

Tendance de relocalisation par jour



Acteurs engagés dans la relocalisation



Chiffres clés



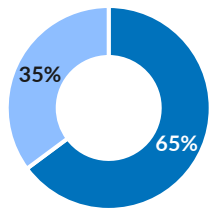
2,352

Individus désirant être relocaliser 527 Ménages



1,525

Individus relocalisés 274 Ménages



- Relocalisés
- désirant être relocalisés



5

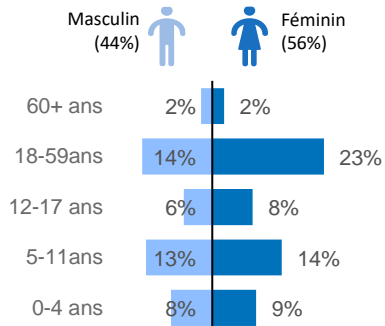
Taille Moyenne des familles relocalisées



478

Enfants en Age Scolaire

Répartition par âge et sexe*



Le Site de Niornigué, situé à 06 km de la ville de Ouangolodougou, dans la région du Tchologo avec une superficie de 10 hectares. Un total de **1080 abris** prévus y compris **04 points d'eau** et **20 blocs de latrines**. Les familles de demandeurs d'asile reçoivent systématiquement des kits d'articles ménagers essentiels et de vivres le jour de leur installation dans le leur nouveau logement sur le site.



274

Logements occupés par les familles



274 Kits

Articles ménagers essentiels distribués

Chaque kit contient: natte, couverture, moustiquaire, bidon, sceau, lampe solaire, savons et kits de cuisine.



274 Kits

Articles alimentaires distribués

Chaque kit contient: riz, maïs, haricot, huile, sel et tomates.



364 (24%)

Ont au moins un Besoin Spécifique.



308 (36%)

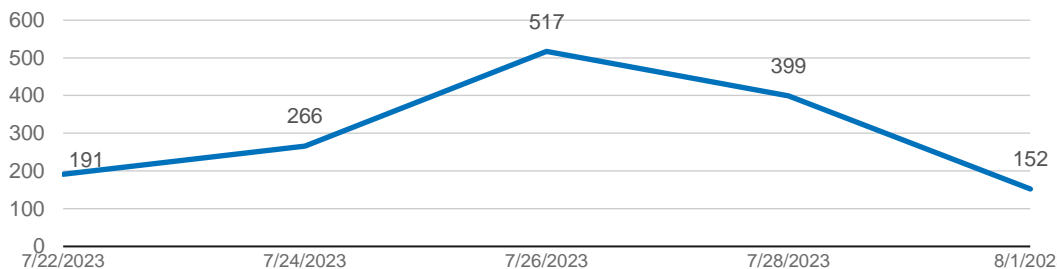
sont en âge de procréation (13-49 ans).



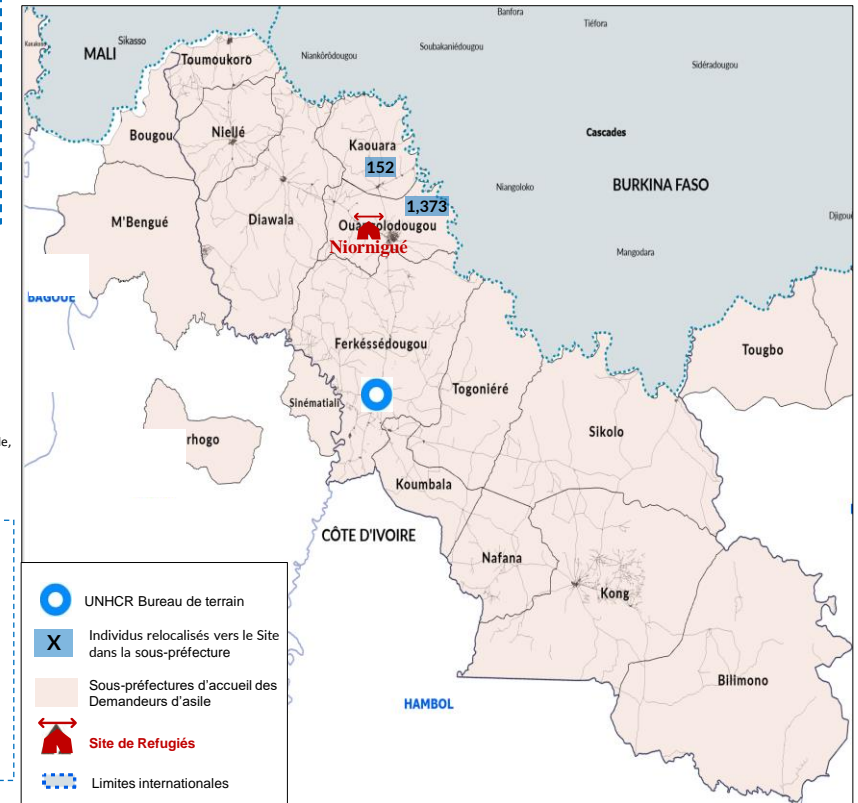
1;051 (69%)

sont des enfants et des adolescents

Tendance de relocalisation par jour



Cartographie de la relocalisation vers le site de Niornigué



- UNHCR Bureau de terrain
- Individus relocalisés vers le Site dans la sous-préfecture
- Sous-préfectures d'accueil des Demandeurs d'asile
- Site de Réfugiés
- Limites internationales



Acteurs engagés dans la relocalisation

