République Centrafricaine

Commission des mouvements de population

Au 30 Novembre 2023

CHIFFRES CLÉS

543 819 PDI

89 Sites

112 588 PDI sur site 21 %

431 231 PDI en familles d'accueil 79%

Préfectures	Sites	Famille d'accueil	Total
Ouham	16 133	79 626	95 759
Ombella M'Poko	121	62 989	63 110
Bangui	32	59 852	59 884
Ouaka	18 355	37 547	55 902
Haute-Kotto	24 822	20 907	45 729
Basse-Kotto	14 338	28 296	42 634
Mbomou	9 059	26 885	35 944
Nana-Gribizi	10 721	17 362	28 083
Haut-Mbomou	13 670	13 921	27 591
Kémo	0	16 227	16 227
Nana-Mambéré	0	14 877	14 877
Mambéré-Kadéï	0	13 330	13 330
Sangha-Mbaéré	0	11 515	11 515
Ouham Pendé	1 028	10 177	11 205
Bamingui-Bangoran	685	9 908	10 593
Vakaga	3 624	4 157	7 781
Lobaye	0	3 655	3 655
Total	**112 588**	**431 231**	**543 819**

ÉVOLUTION MENSUELLE (en milliers) durant le 6 derniers mois

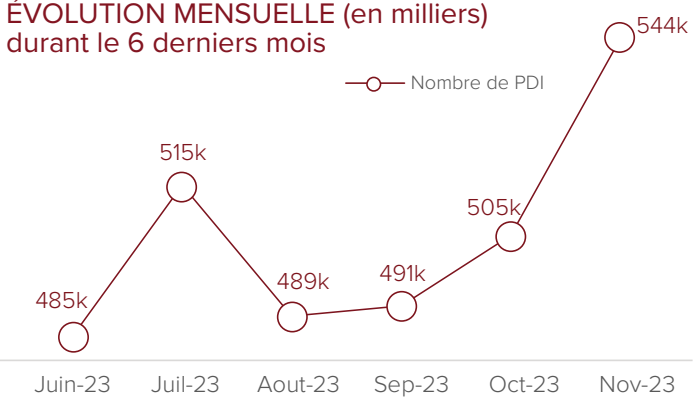

Nombre de personnes déplacées internes par préfecture

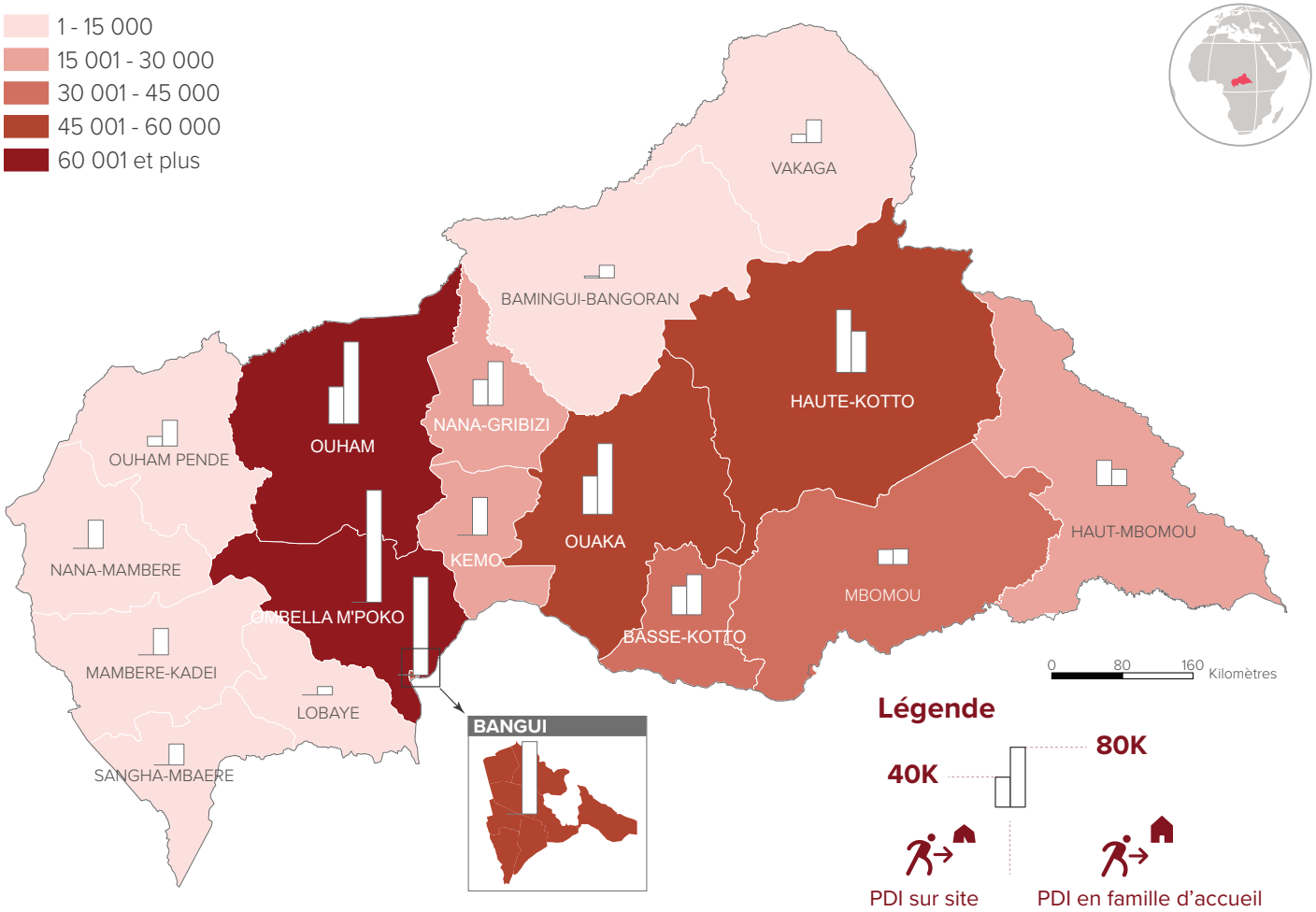

Légende

40K — 80K

PDI sur site — PDI en famille d'accueil

Nombre de sites par sous-préfectures sur lesquels se trouvent des PDI: 89

Ouham 28 (Batangafo: 11, Bouca: 10, Kabo: 7), Ouaka 13 (Bambari: 8, Ippy: 3, Bakala: 1, Kouango: 1), Nana-Gribizi 11 (Kaga-Bandoro: 11), Haut-Mbomou 11 (Obo: 8, Zémio: 2, Djéma: 1), Mbomou 9 (Rafaï: 5, Bakouma: 4), Basse-Kotto 5 (Alindao: 5), Vakaga 3 (Birao: 3), Bamingui-Bangoran 3 (Ndélé: 3), Haute-Kotto 2 (Bria: 2), Ombella M`Poko 2 (Bimbo: 2), Bangui: 1 et Ouham-Pendé 1 (Bocaranga: 1)

Les frontières et les noms indiqués et les désignations utilisées sur cette carte n'impliquent pas une reconnaissance ou une acceptation officielle par les Nations Unies.

Date de mise à jour: 10 janvier 2024 **Sources: CMP** **Feedback: koiengam@unhcr.org** **Plus d'information: http://data2.unhcr.org**

République Centrafricaine

Commission des mouvements de population

Au 30 Novembre 2023

CHIFFRES CLÉS

42 579
Nvx PDI

11
Sites nvx PDI

18
Nvx PDI sur site
- %

42 561
Nvx PDI en familles d'accueil
100 %

STATISTIQUES PAR SOUS-PRÉFECTURE

Préfecture	Sous-préfecture	Site	Famille d'accueil	Total
Bangui	Bangui	0	12 750	12 750
Mbomou	Gambo	0	12 362	2 663
Ombella M'Poko	Bimbo	0	8 775	1 550
Mbomou	Bangassou	0	1 970	500
Mbomou	Ouango	0	1 935	500
Basse-Kotto	Kembé	0	1 599	500
Ouham Pendé	Bozoum	0	800	2
Haute-Kotto	Bria	0	705	2
Ouaka	Kouango	0	615	2
Autres	Autres	18	1 068	2
TOTAL		**18**	**42 561**	**42 579**

ÉVOLUTION MENSUELLE (en millier) durant le 6 derniers mois

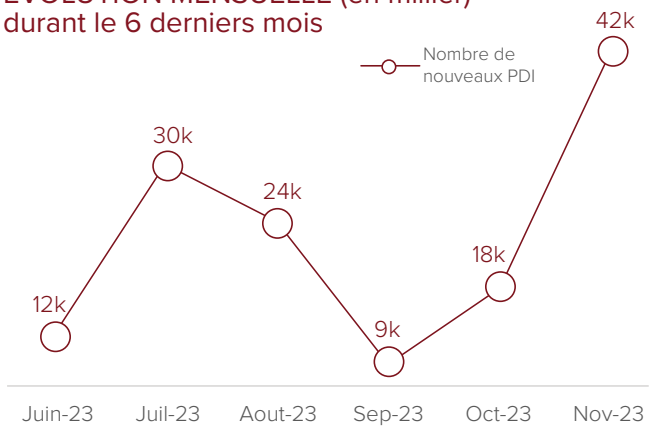

Nombre de nouveaux déplacées par Sous-préfecture

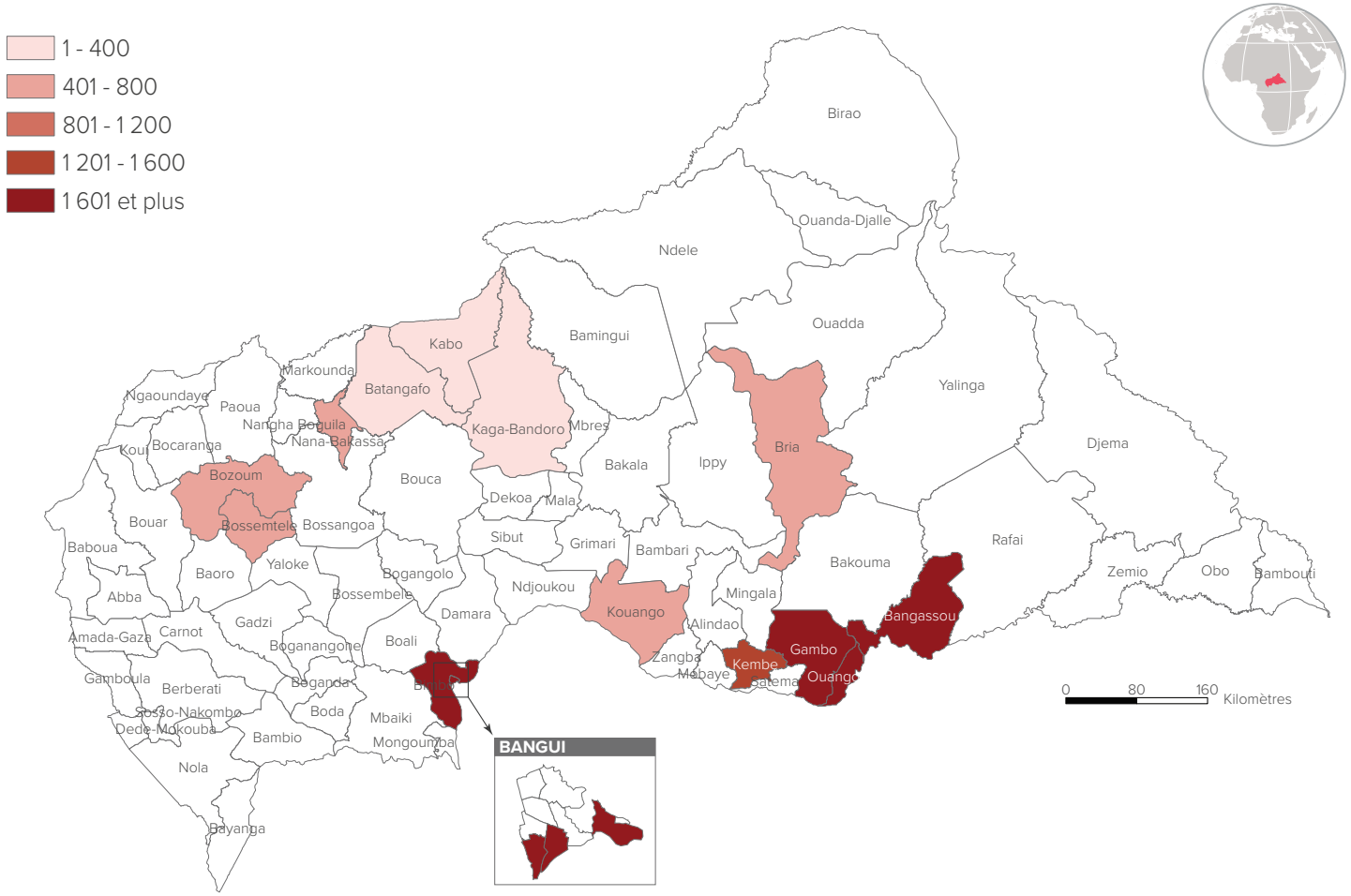

Les informations cartographiées représentent les mouvements de populations durant le mois de novembre 2023

***Nombre de sites par sous-préfectures ayant reçus des nouveaux déplacés: 11**

Ouham 6 (Batangafo: 4, Kabo: 2), Nana-Gribizi 5 (Kaga-Bandoro: 5)

Les frontières et les noms indiqués et les désignations utilisées sur cette carte n'impliquent pas une reconnaissance ou une acceptation officielle par les Nations Unies.

Date de mise à jour: 10 janvier 2024 **Sources: CMP** **Feedback: koiengam@unhcr.org** **Plus d'information: http://data2.unhcr.org**

République Centrafricaine

Commission des mouvements de population

Au 30 Novembre 2023

Nombre de nouveaux retournés par Sous-préfecture

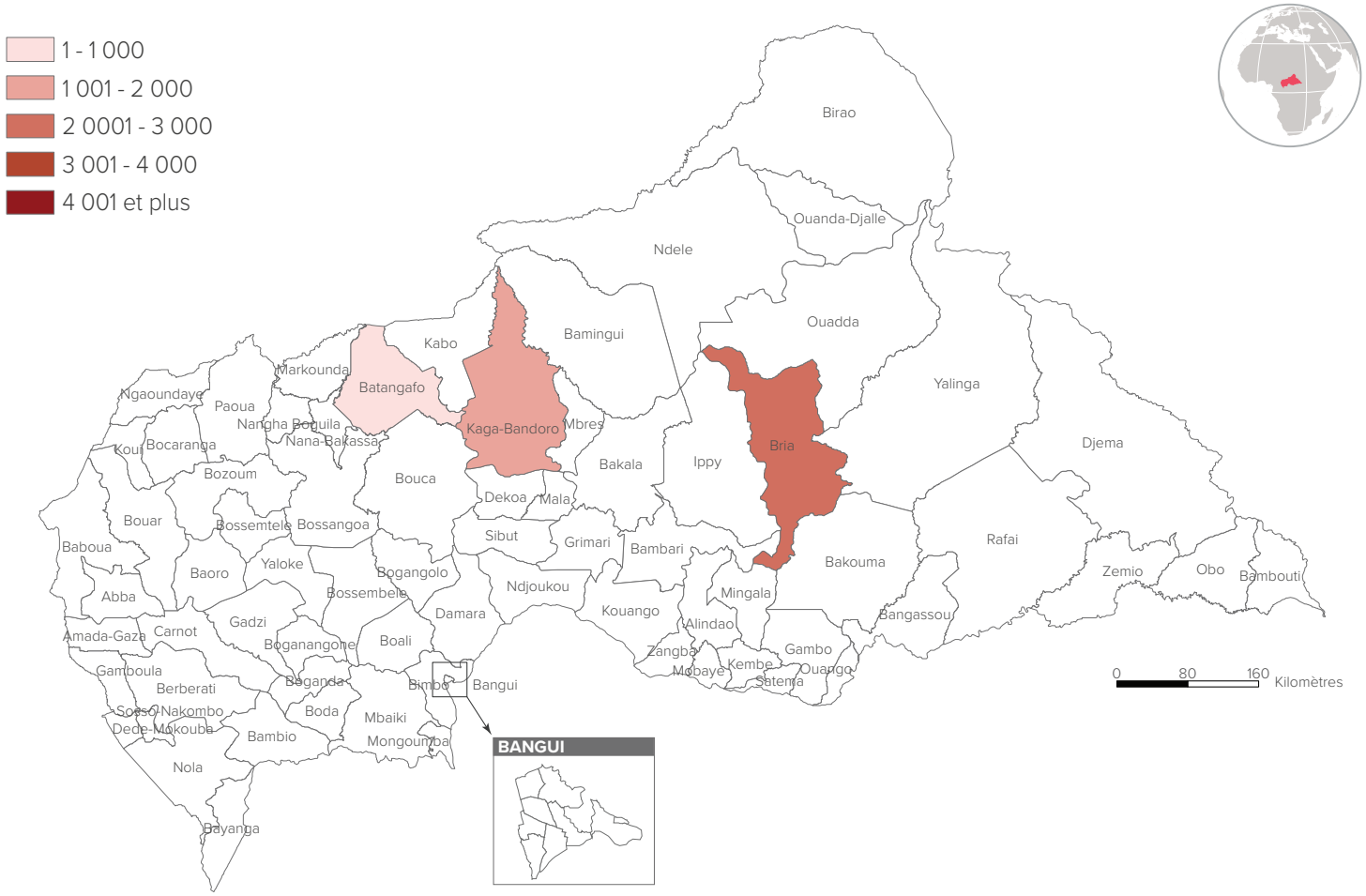

CHIFFRES CLÉS

3 752
Retournés

3 752
Retournés depuis des sites
100 %

-
Retournés depuis des familles d'accueil
- %

STATISTIQUES PAR SOUS-PREFECTURE

Préfecture	Sous-préfecture	Site	Famille d'accueil	Total
Haute-Kotto	Bria	2 156	0	2 156
Nana-Gribizi	Kaga-Bandoro	1 316	0	1 316
Ouham	Batangafo	280	0	280
TOTAL		**3 752**	**0**	**3 752**

EVOLUTION MENSUELLE (en millier) durant le 6 derniers mois



Les informations cartographiées représentent les mouvements de populations durant le mois de novembre 2023

Les frontières et les noms indiqués et les désignations utilisées sur cette carte n'impliquent pas une reconnaissance ou une acceptation officielle par les Nations Unies.

Date de mise à jour: 10 janvier 2024 **Sources: CMP** **Feedback: koiengam@unhcr.org** **Plus d'information: http://data2.unhcr.org**