

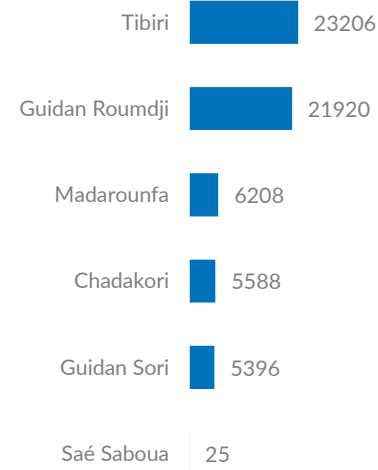
78,939
TOTAL PERSONNES EN DÉPLACEMENTS FORCÉS

62,343 REFUGIES

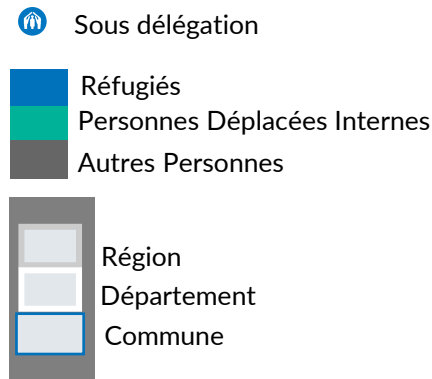
16,307 PERSONNES DEPLACÉES INTERNES

289 AUTRES PERSONNES

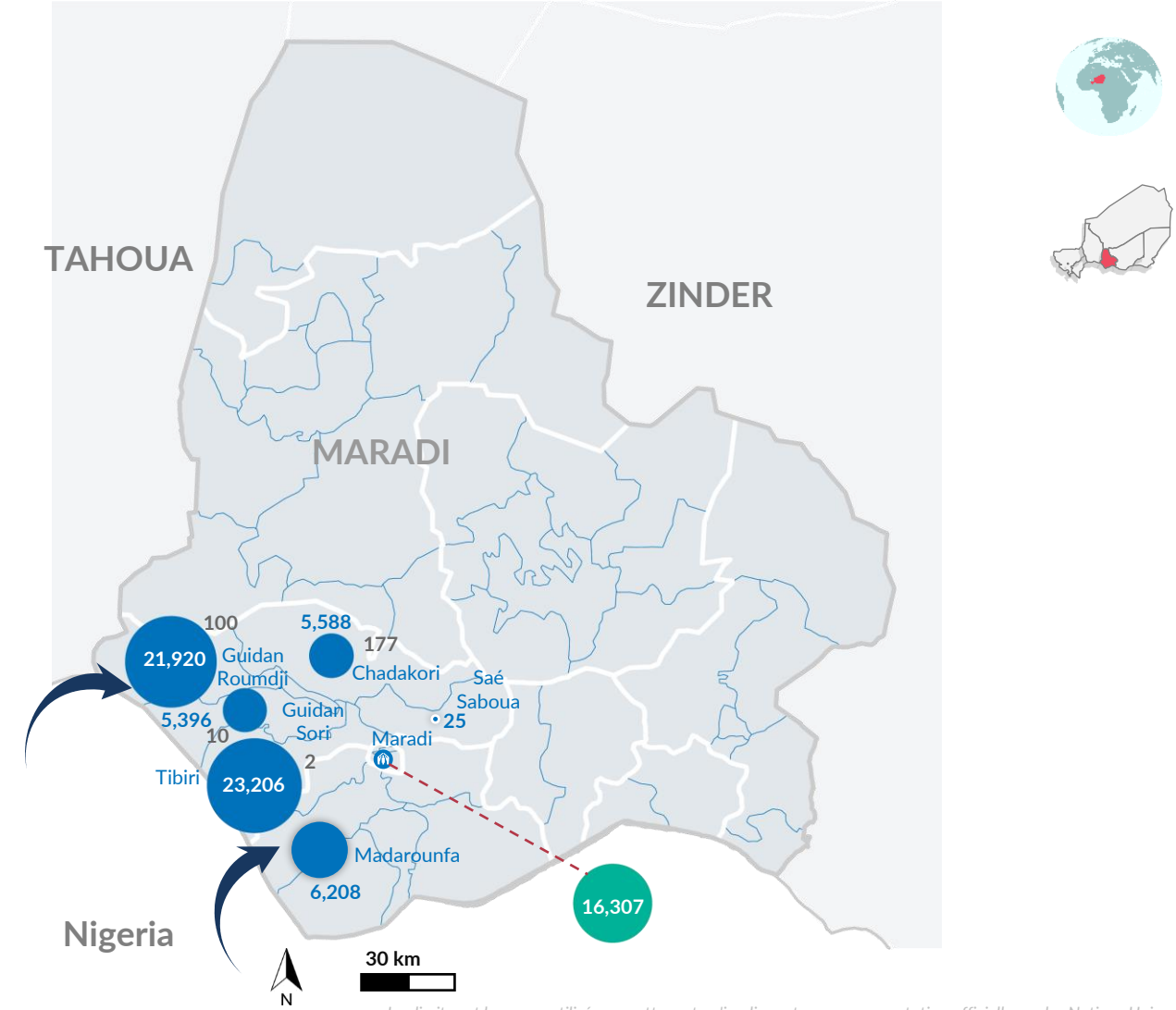
PRINCIPALES COMMUNES



LEGENDE



CARTOGRAPHIE DES PERSONNES CONCERNÉES



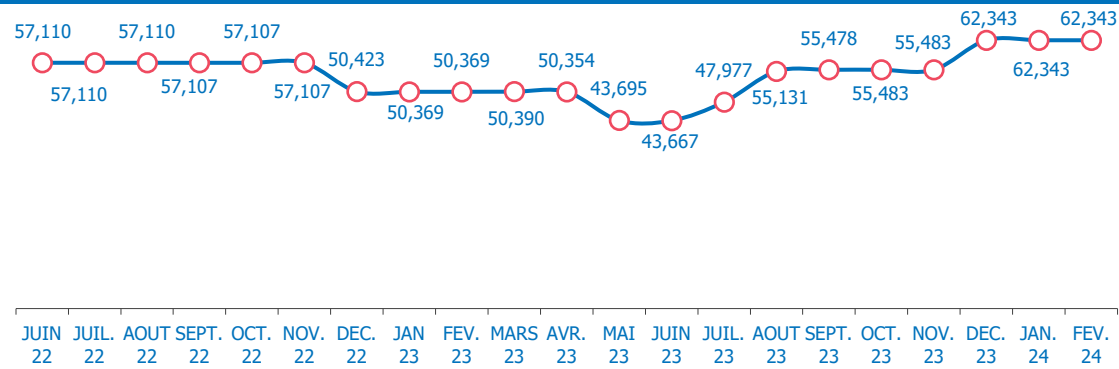
Les limites et les noms utilisés sur cette carte n'impliquent pas une acceptation officielle par les Nations Unies.

Contrairement aux autres régions du Niger, Maradi ne dispose pas des demandeurs d'asile et compte principalement deux catégories de personnes relevant du mandat du HCR, notamment, les réfugiés et les personnes déplacées internes.

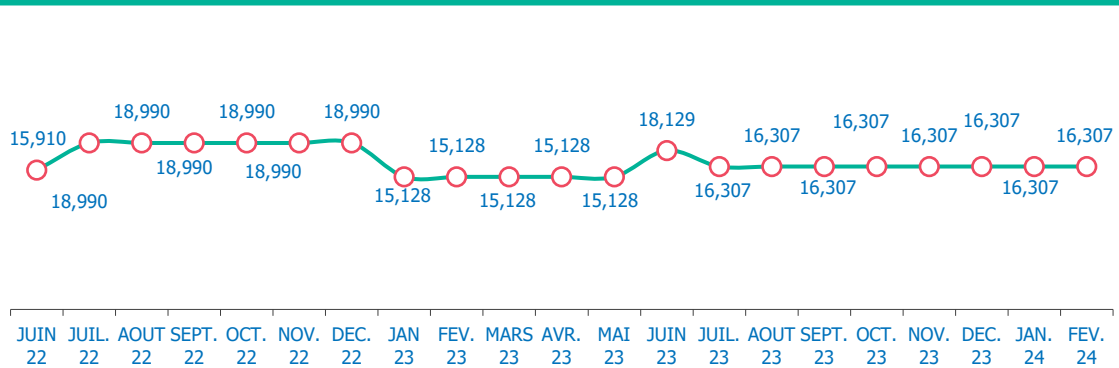
La population des réfugiés présente une augmentation de 24% par rapport à février 2023. Elle constitue 79% de la population concernée dans la région de Maradi. Ils proviennent tous du Nigeria.

Au cours de la même période, le nombre de déplacées internes a également connu une augmentation de 8%. Bien que le chiffre des personnes déplacées ait augmenté, Maradi compte le plus bas nombre de personnes déplacées internes au Niger soit un total de 5% des personnes déplacées au Niger sont installés dans la région de Maradi.

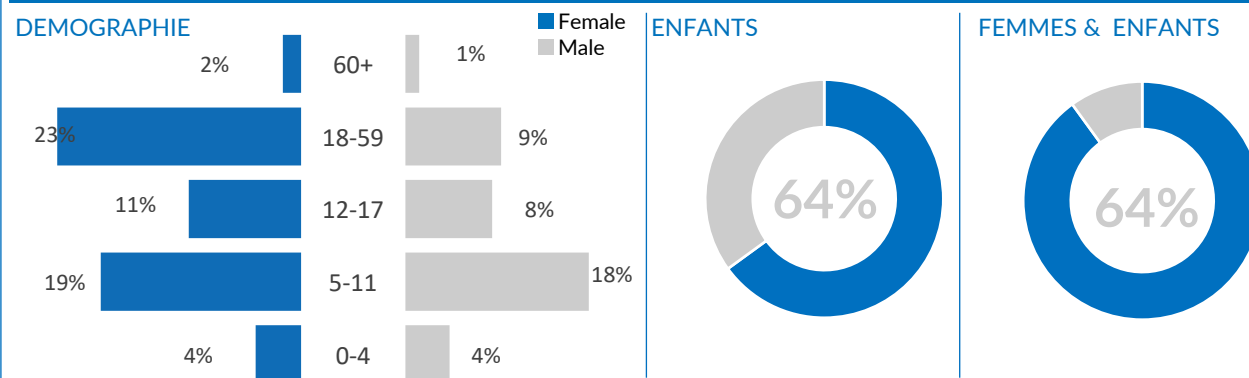
EVOLUTION ANNUELLE REFUGIES ET DEMANDEURS D'ASILE



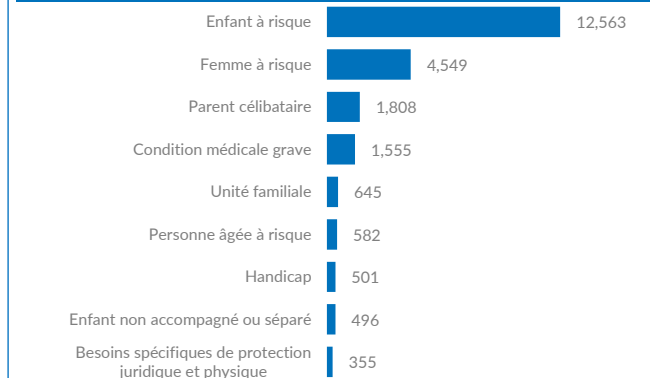
EVOLUTION ANNUELLE PERSONNES DEPLACÉES INTERNES



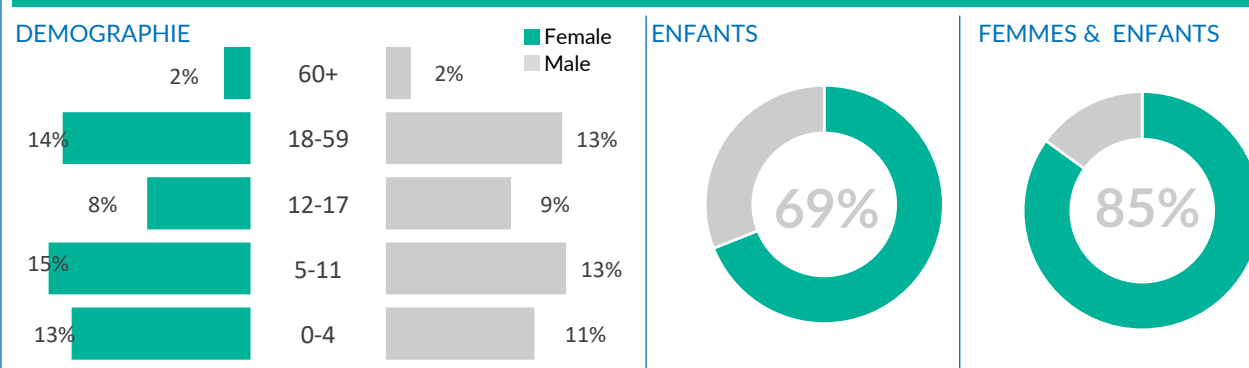
PROFIL DE LA POPULATION - REFUGIES ET DEMANDEURS D'ASILE



BESOINS SPECIFIQUES



PROFIL DE LA POPULATION - PERSONNES DEPLACÉES INTERNES



PRINCIPALES OCCUPATIONS (TOP 10)

