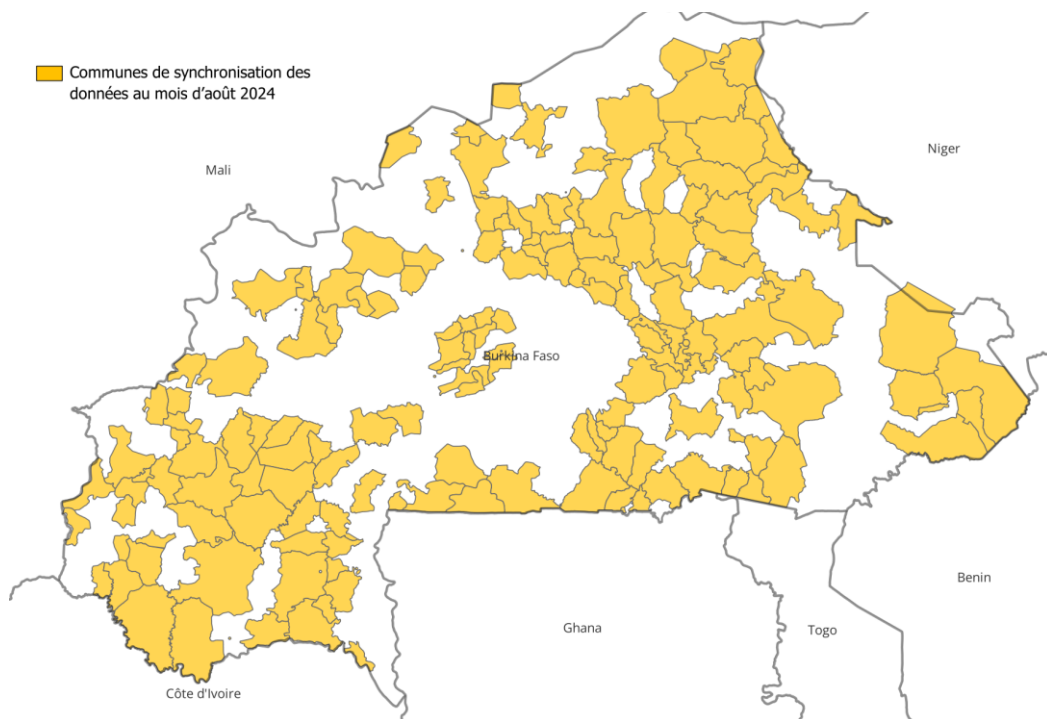


MONITORING DE PROTECTION

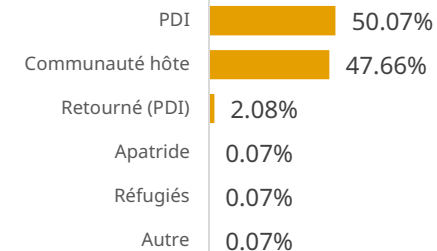
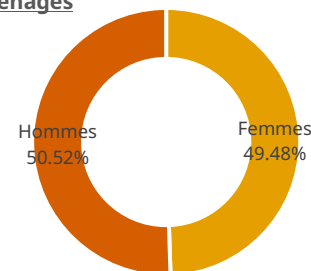
Situation août 2024

CARTE DES COMMUNES COUVERTES AU COURS DU MOIS CONSIDÉRÉ

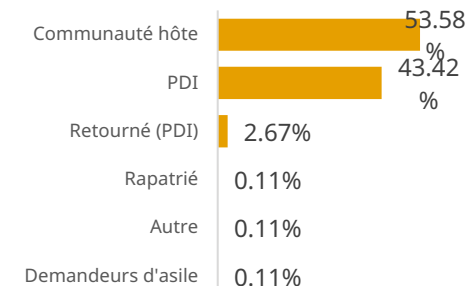
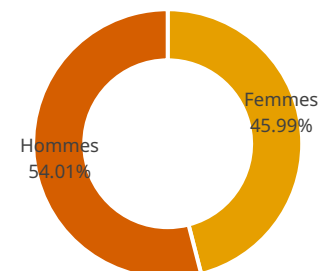


GENRE ET STATUT DES RÉPONDANTS

Ménages

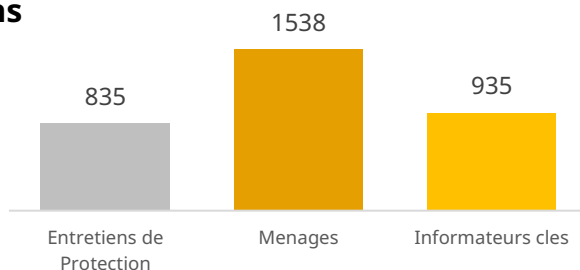


Informateurs clés

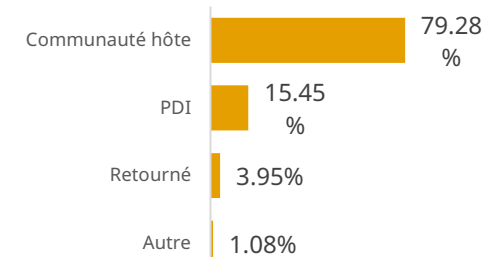
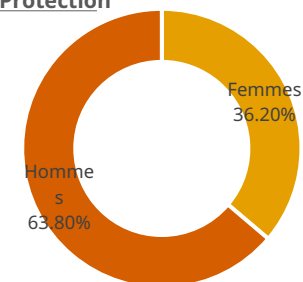


FAITS ET CHIFFRES DE LA COLLECTE


Nombres d'entretiens conduits



Cas de Protection



RAISONS PRINCIPALES DE DÉPLACEMENT



CARTE DE SÉVÉRITÉ DES DÉPLACEMENTS DE POPULATION



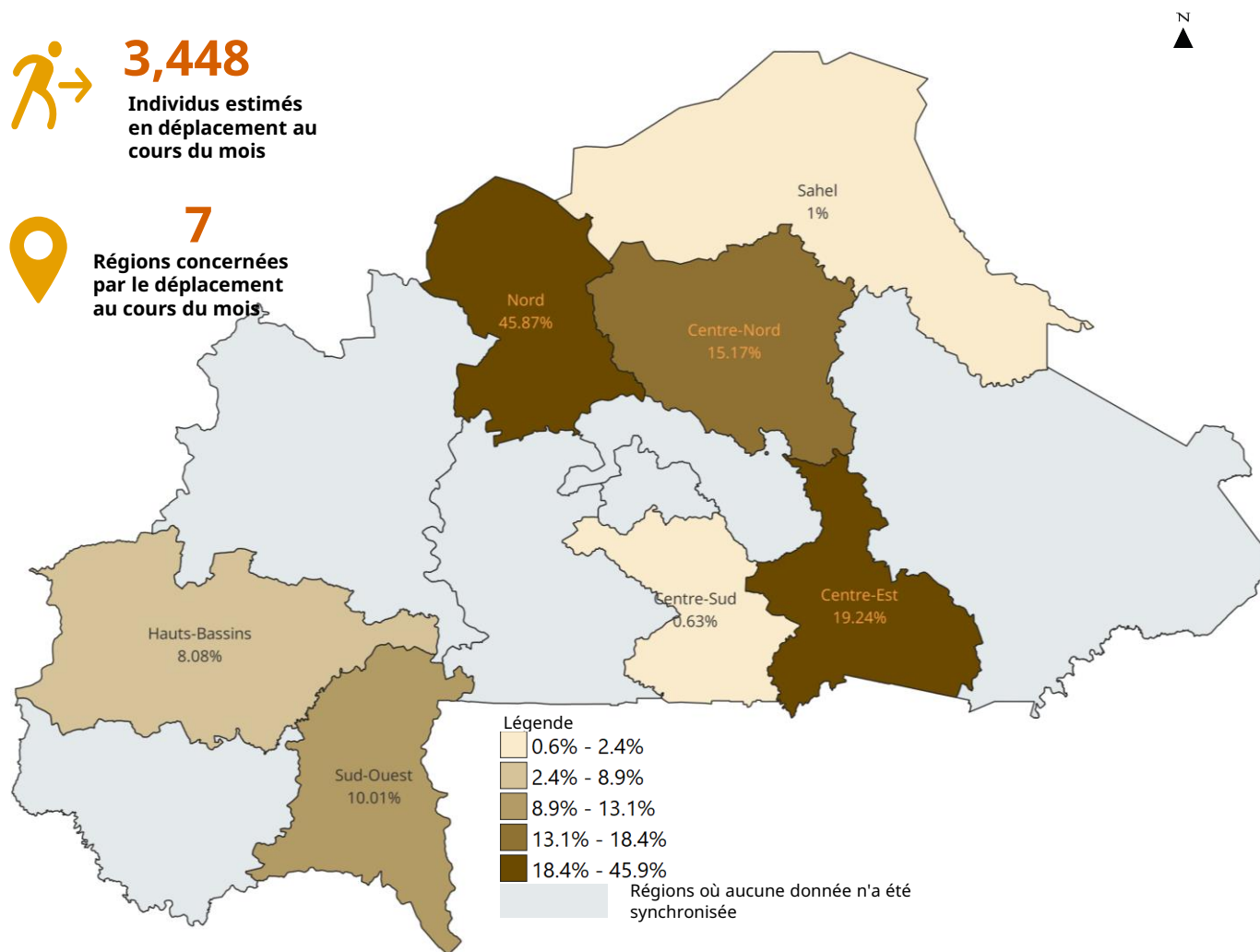
3,448

Individus estimés en déplacement au cours du mois



7

Régions concernées par le déplacement au cours du mois



TYPES DE DÉPLACEMENTS IDENTIFIÉS

Région d'accueil	Premier Déplacement	Déplacement Secondaire	Déplacement Pendulaire
Nord	45.87%	0.00%	0.00%
Centre-Est	17.92%	1.32%	0.00%
Centre-Nord	15.17%	0.00%	0.00%
Sud-Ouest	10.01%	0.00%	0.00%
Hauts-Bassins	8.08%	0.00%	0.00%
Sahel	0.86%	0.14%	0.00%
Centre-Sud	0.63%	0.00%	0.00%

Les chiffres relatifs aux mouvements de population avancés dans ce document sont des estimations brutes donnant un aperçu général de la situation des déplacements. Ils ne doivent pas être considérés comme des chiffres officiels de déplacement. Ces chiffres émanent du Monitoring de Protection (Projet 21). Les statistiques officielles sur les déplacements sont publiées par le CONASUR (<http://www.conasur.gov.bf/>).

MONITORING DE PROTECTION

Situation août 2024

CHIFFRES CLEFS

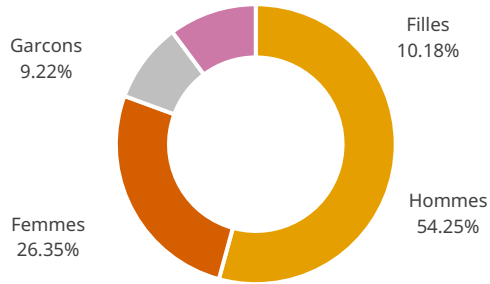


Incidents
215

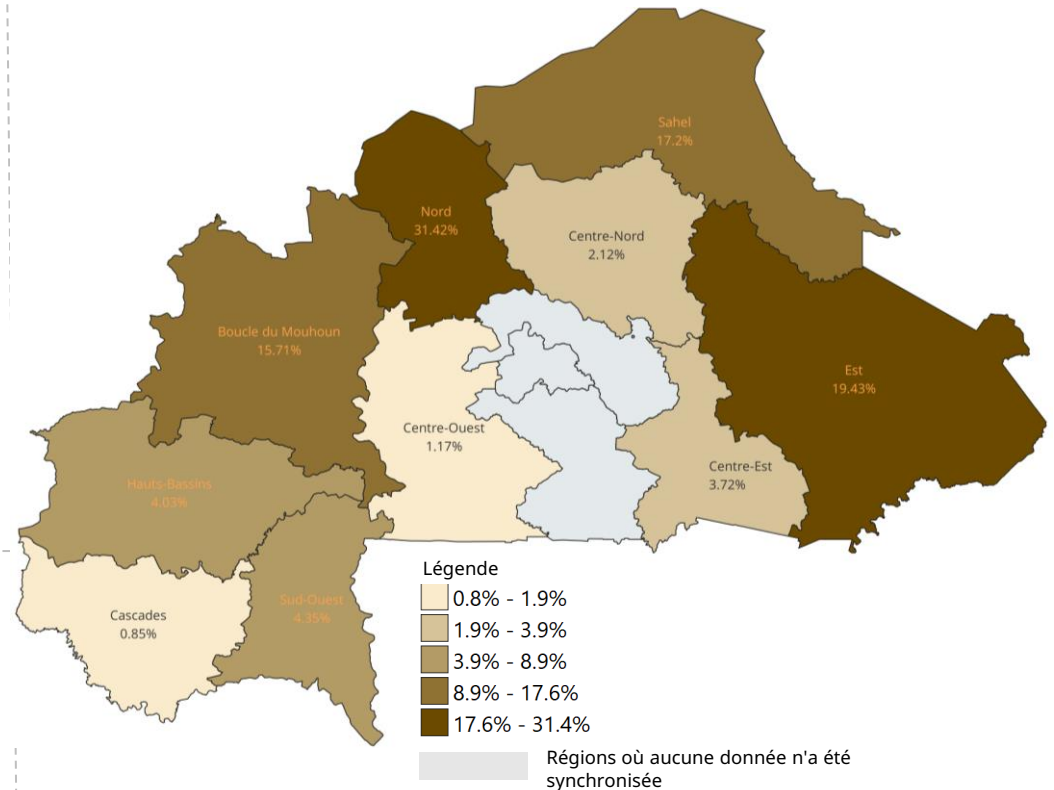


Cas individuels
835

RÉPARTITION ÂGE-GENRE DES CAS DE PROTECTION INDIVIDUELS



CARTE DE SÉVÉRITÉ DES RISQUES DE PROTECTION INDIVIDUELS PAR RÉGION



CAS DE PROTECTION INDIVIDUELS IDENTIFIÉS



26,43%
Atteintes à l'intégrité physique et ou psychique



16,45%
Atteintes au droit à la vie



13,80%
Atteintes à la liberté et à la sécurité de la personne



28,03%
Atteintes au droit à la propriété



06,90%
Violences Basées sur le Genre

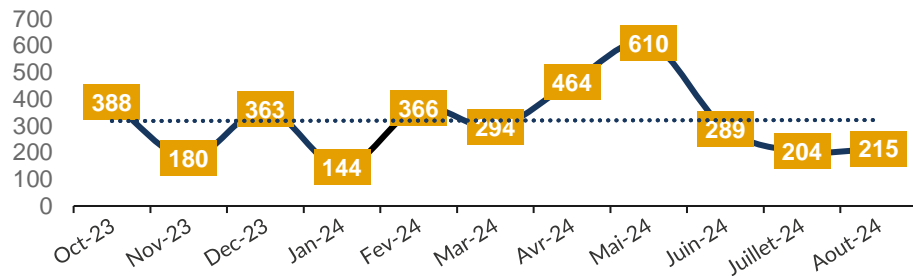


06,48%
Protection de l'enfance



01,91%
Atteintes au droit au logement (convenable)

ÉVOLUTION DU NOMBRE DE CAS DE PROTECTION INDIVIDUELS



MONITORING DE PROTECTION

Situation août 2024

CHIFFRES CLEFS

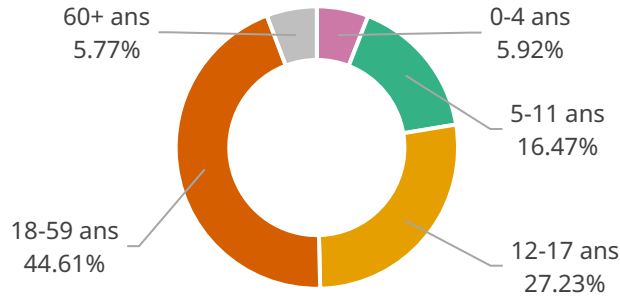


Incidents
08

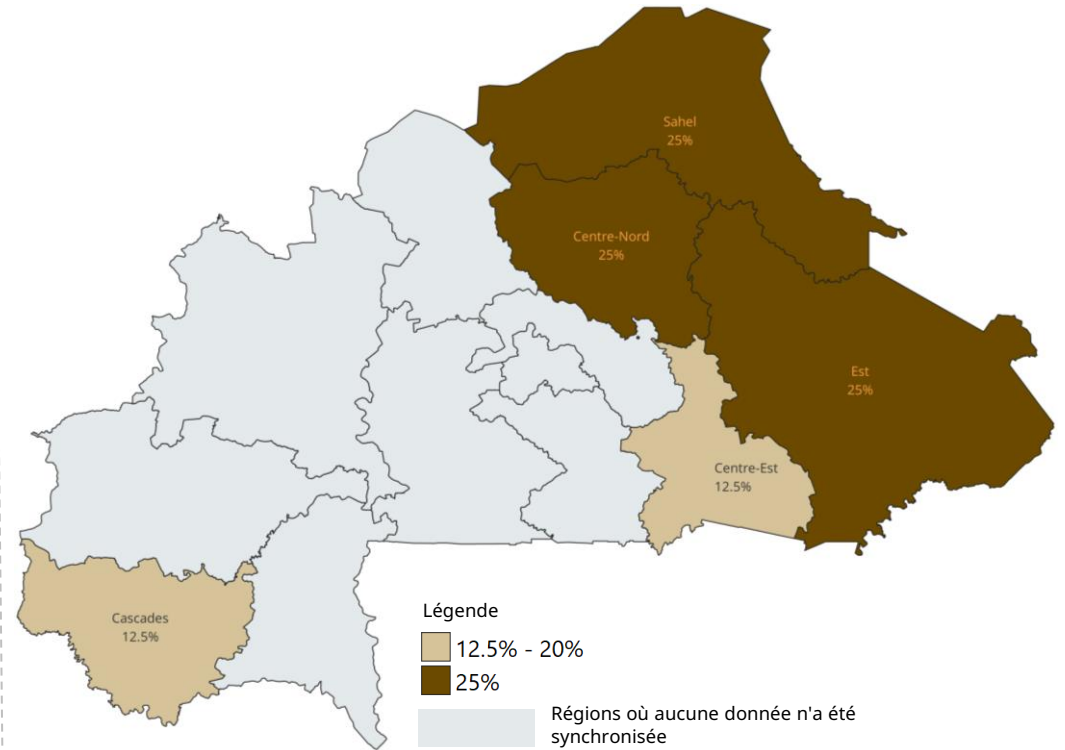


Cas
communautaires
08

REPARTITION ÂGE-GENRE DES VICTIMES COMMUNAUTAIRES



CARTE DE SEVERITE DES RISQUES DE PROTECTION COMMUNAUTAIRES PAR REGION



CAS DE PROTECTION COMMUNAUTAIRES IDENTIFIÉS



00%

Dénis de l'accès à l'aide humanitaire et/ou confinement de populations



00%

Stigmatisation communautaire



50%

Déni ou restriction forcée de mouvement



25%

Pillage, Incendie ou destruction volontaire de village, ville ou site de déplacés/réfugiés



25%

Attaque contre des écoles, des hôpitaux, des lieux de culte, et autres édifices d'utilité publique

ÉVOLUTION DU NOMBRE DE CAS DE PROTECTION COMMUNAUTAIRES

