SITUATION DU SOUDAN

République Centrafricaine

Au 27 Décembre 2024

Chiffres clés

36 242 Personnes arrivées du Soudan

11 755 Ménages

29 882 Réfugiés

6 360 Rapatriés spontanés

18 **Localités** d'accueil

83% **Réfugiés** sont des femmes et des enfants

26 381 **Individus enregistrés** (Biométriquement)

10 219 **Ménages enregistrés** (Biométriquement)

Contexte

Depuis mi-avril 2023, à la suite des violences qui ont éclaté au Soudan entre les Forces d'Armées Soudanaises (SAF) et les Forces de Soutien Rapide (RSF), la République centrafricaine (RCA) accueille des milliers de réfugiés soudanais à travers plusieurs points d'entrée, la majorité passant par Am-dafock, dans la région de la Vakaga en RCA. Le HCR et la Commission Nationale Pour les Réfugiés (CNR) coordonnent le monitoring des frontières, l'accueil, le screening et l'enregistrement des nouveaux arrivants. En collaboration avec la CNR et la communauté humanitaire (y compris les agences des Nations Unies, les ONG internationales et locales), le HCR fournit des assistances vitales, notamment des services de protection, de la nourriture, des CRI, des abris d'urgence, des soins de santé et de l'éducation atteignant 16 857 réfugiés à Korsi, un quartier identifié par le gouvernement dans la ville de Birao, dans la préfecture de Vakaga, à 65 km de la frontière d'Am-dafock. Quelque 13 025 réfugiés soudanais sont également dispersés dans des endroits difficiles d'accès dans les préfectures de la Vakaga, Bamingui-Bangoran, Haute-Kotto, Ouaka, Mbomou et Haut-Mbomou et ont besoin d'assistance et de protection. En outre, plus de 6 360 Centrafricains qui vivaient en tant que réfugiés au Darfour ont été contraints de retourner en RCA dans des conditions difficiles.

Désagrégation du nombre total par tranche d'âge et sexe

	Masculin 45%	Féminin 55%
60+	527	628
18-59	5 642	7 514
12-17	2 362	3 404
5-11	4 370	4 505
0-4	3 476	3 814

PRÉSENCE DES RÉFUGIÉS

- **A Birao**

16 857 Réfugiés

- **Hors Birao**

13 025 Réfugiés

Cartographie de la situation

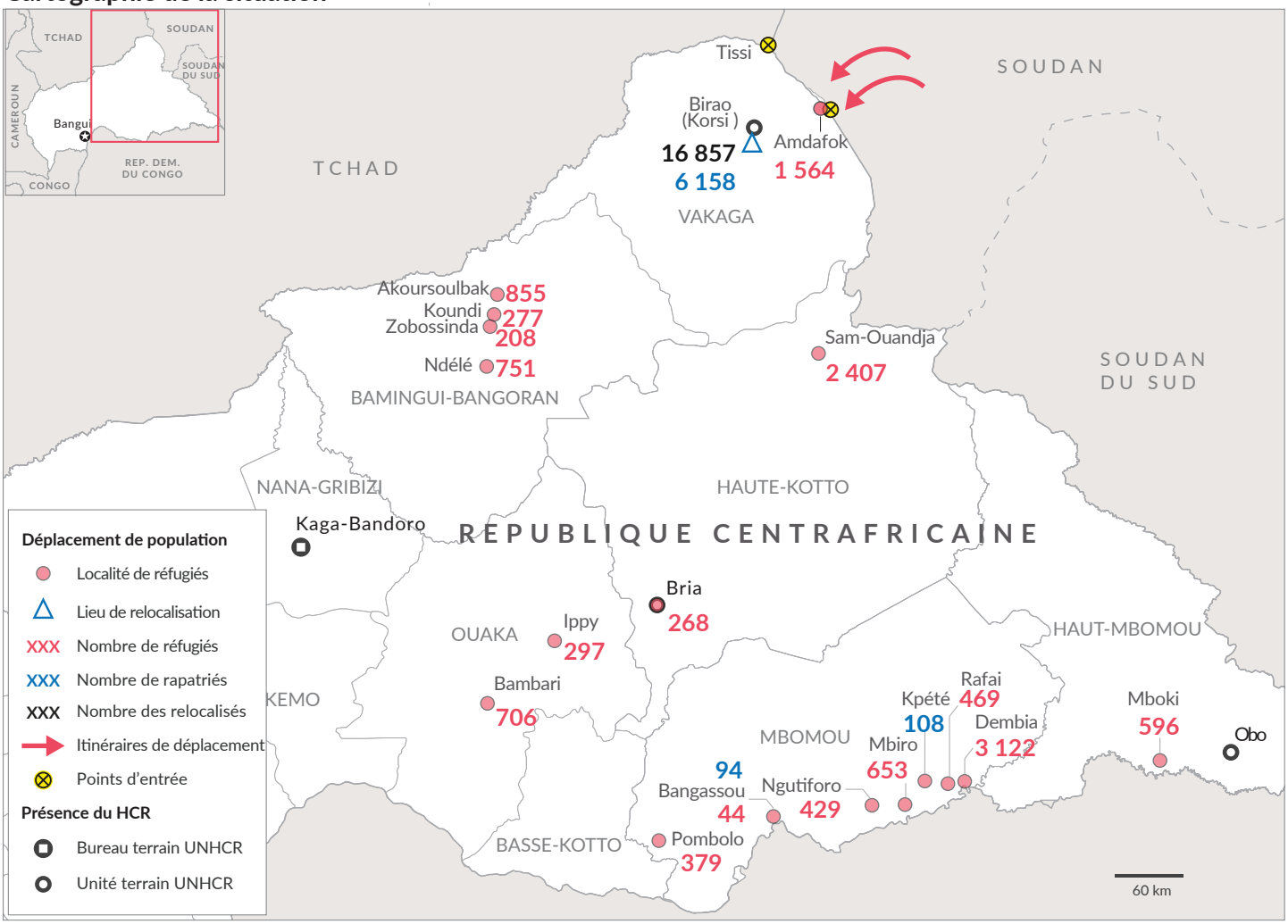

Les frontières et les noms indiqués et les désignations utilisées sur cette carte n'impliquent pas l'approbation ou l'acceptation officielle par les Nations Unies.

Sources de données : UNHCR, Gouvernement de la République Centrafricaine

Contact: carbaim@unhcr.org

Publié le 30 Décembre 2024

UNHCR
L'Agence des Nations Unies pour les réfugiés

SITUATION DU SOUDAN

3W Présence opérationnelle à Birao(Korsi)-RCA

Au 27 Décembre 2024

Nombre d'organisations par secteur

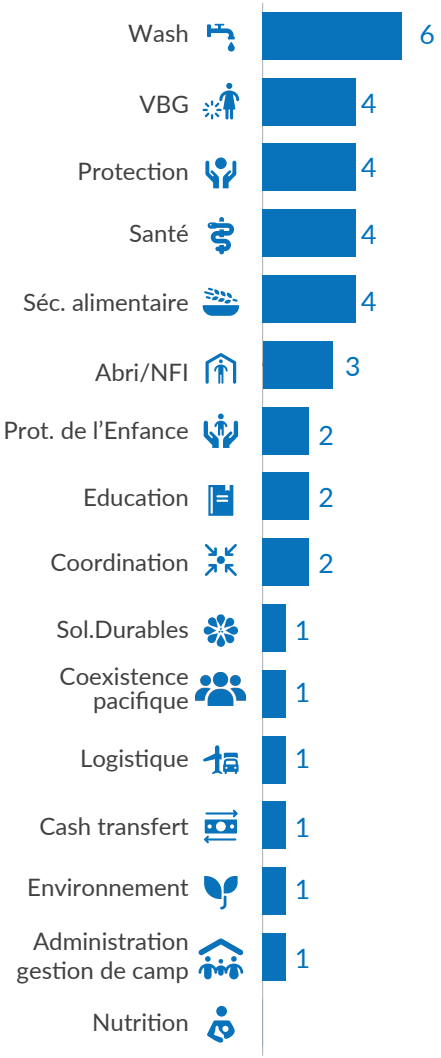

Présence opérationnelle

1 Localité avec présence d'acteurs

15 Secteurs d'intervention

19 Organisations présentes



Présence opérationnelle des acteurs par secteur

	Abri/NFI	Wash	Santé	Protection	NFI	Education	Environnement	Protection	Coordination	Administration gestion de camp	Sécurité alimentaire	Nutrition	Cash transfert	Sol.Durables	Coexistence pacifique	Logistique	Coordination
ANEA		■															
AIRD/UNHCR																■	
AURD/ONU FEMMES		■															
CNR	■							■									■
FAO											■						
IMC			■						■								
INTERSOS/UNHCR								■	■	■				■	■		
NOURRIR/UNHCR		■		■	■	■	■				■						
OHGDS			■						■								
OIM								■									
OMS			■														
PAM											■						
TRIANGLE/UNICEF		■				■											
UNFPA			■						■								
UNHCR								■									■
WHH		■									■		■				
WORLD VISION		■			■					■							

Contact: carbaim@unhcr.org

Publié le 30 Décembre 2024

UNHCR
L'Agence des Nations Unies pour les réfugiés

SITUATION DU SOUDAN

3W Présence opérationnelle hors Birao-RCA

Au 27 Décembre 2024

Nombre d'organisations par secteur

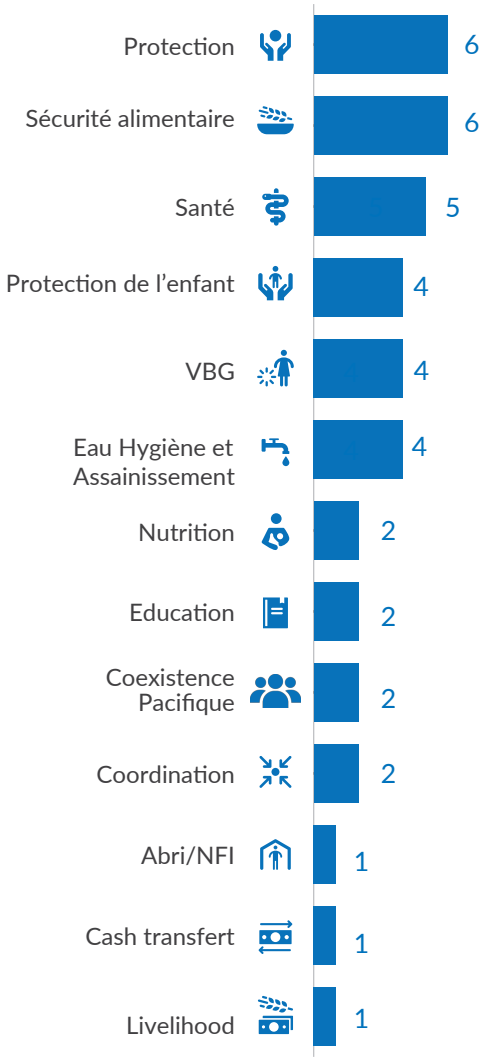

Présence opérationnelle

7 Localités avec présence d'acteurs

15 Secteurs d'intervention rapportés

Organisations

19 Organisations présentes

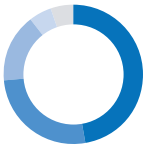

- ONG internationale: 9
- Agences UN: 5
- ONG nationale: 3
- Service Gouvernement: 1
- Mouvement Croix Rouge: 1

Operational presence of actors by sector



Contact: carbaim@unhcr.org

Publié le 30 Décembre 2024

UNHCR
L'Agence des Nations Unies pour les réfugiés

SITUATION DU SOUDAN

Carte 3W présence opérationnelle des acteurs

Au 27 Décembre 2024

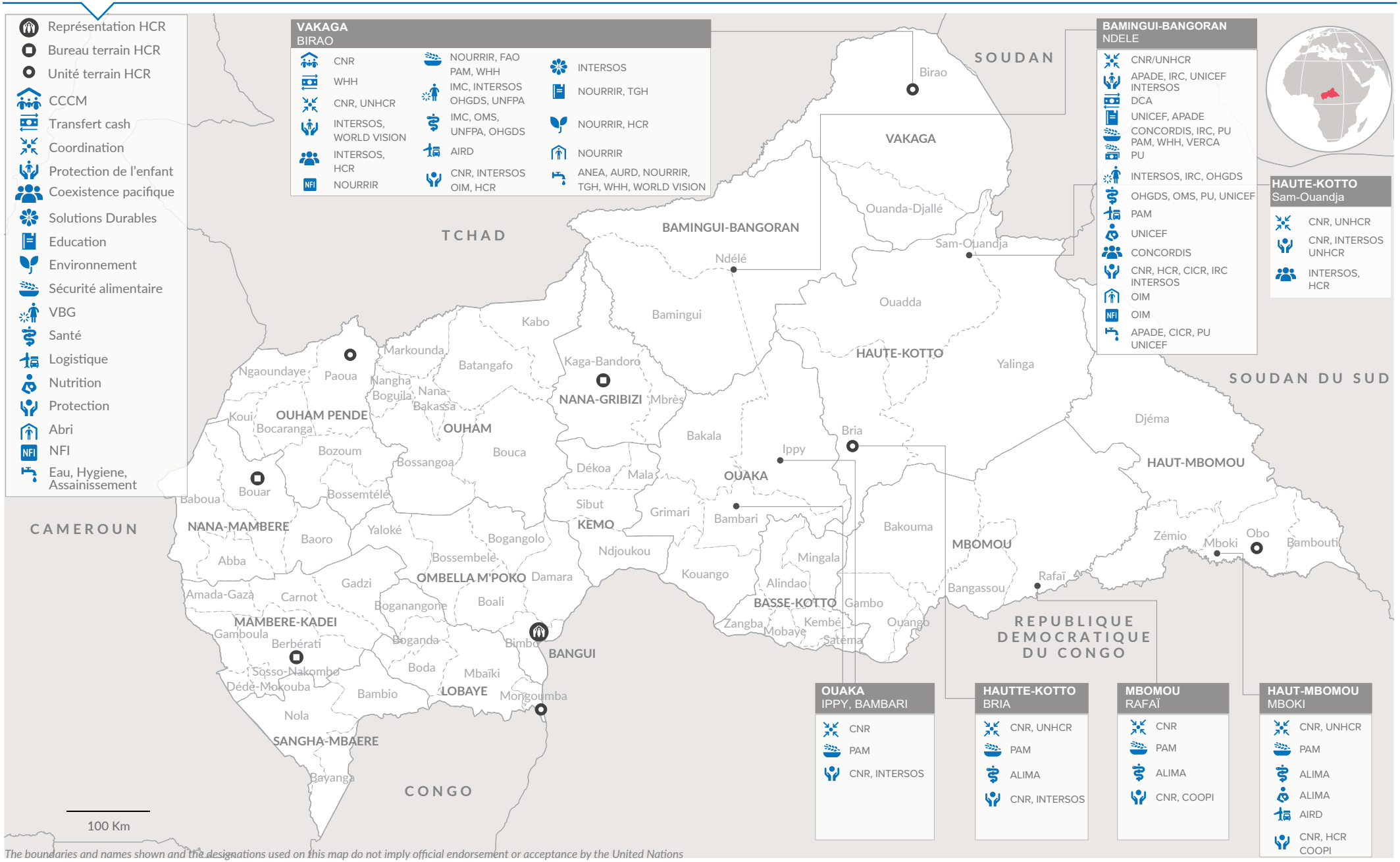

The boundaries and names shown and the designations used on this map do not imply official endorsement or acceptance by the United Nations

Sources : UNHCR, Central African Republic Gouvernement

Contact: carbaim@unhcr.org

Publié le 30 Décembre 2024