

**210,834**

**TOTAL PERSONNES EN DÉPLACEMENTS FORCÉS**

**119,090** Réfugiés dont **68,785** enregistrés

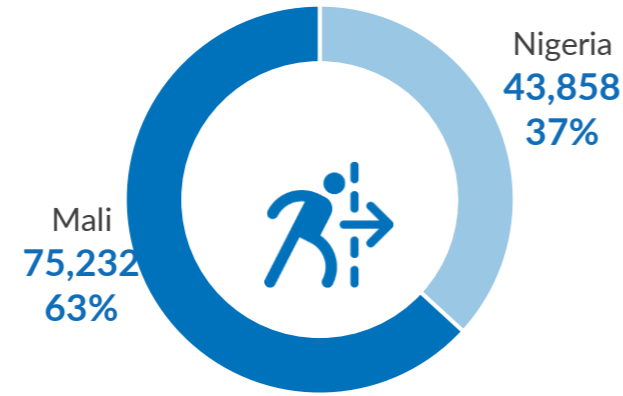
**81,142** PDI's dont **76,161** enrôlées

**10,602** Autres personnes

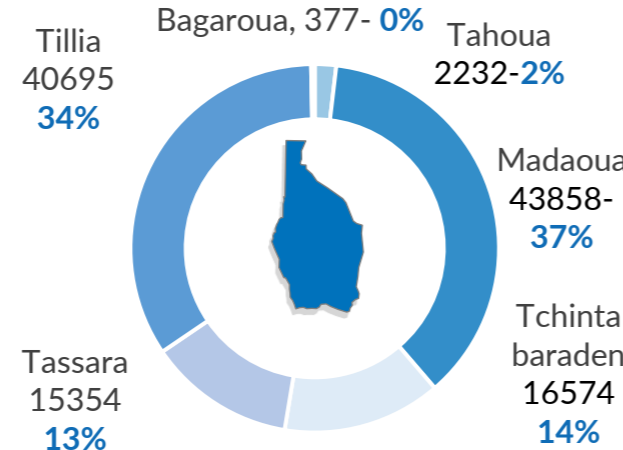
La population des réfugiés a augmenté de 23% par rapport à décembre 2023. Elle constitue 56% de la population concernée dans la région de Tahoua, tous réfugiés dont 63% proviennent du Mali et 37% du Nigeria.

Entre décembre 2023 et décembre 2024, le nombre de personnes déplacées à l'intérieur de la région a connu une augmentation de 7%. Tahoua occupe la 3e position en termes de déplacement forcé interne après Tillabéry et Diffa soit un total de 16% des personnes déplacées au Niger sont installées dans la région de Tahoua.

**REF & ASR PRINCIPAUX PAYS D'ORIGINE**



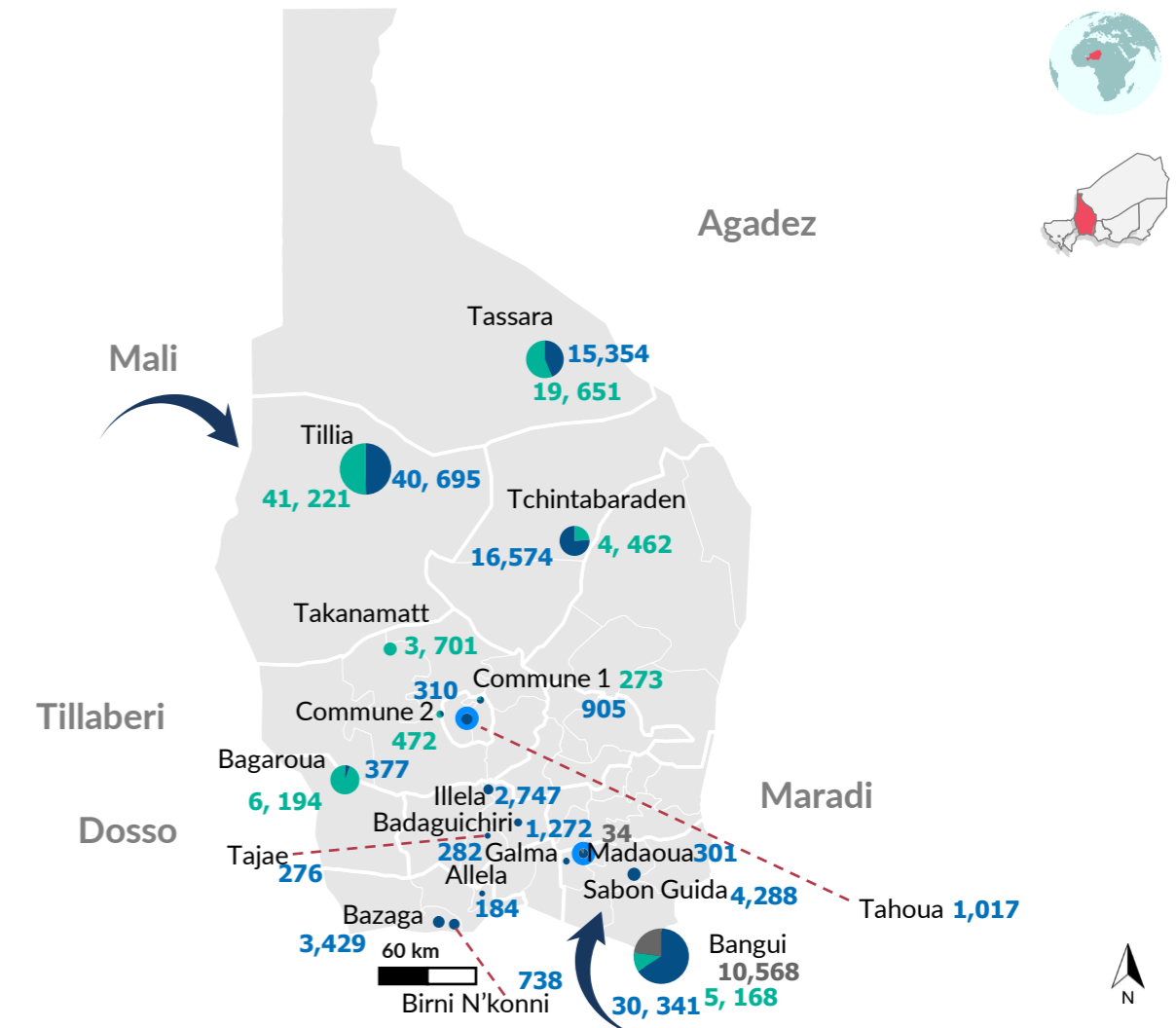
**REF & ASR PRINCIPALES COMMUNES**



**CARTOGRAPHIE DES PERSONNES CONCERNÉES**

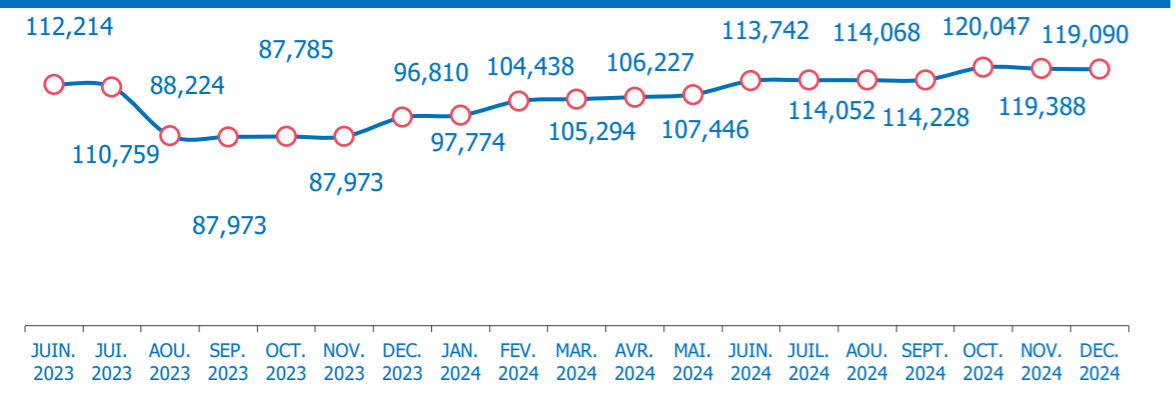
**LEGENDE**

- Bureau de terrain
- Réfugiés
- Demandeurs d'asile
- Personnes Déplacées Internes
- Autres personnes
- Région
- Département
- Commune

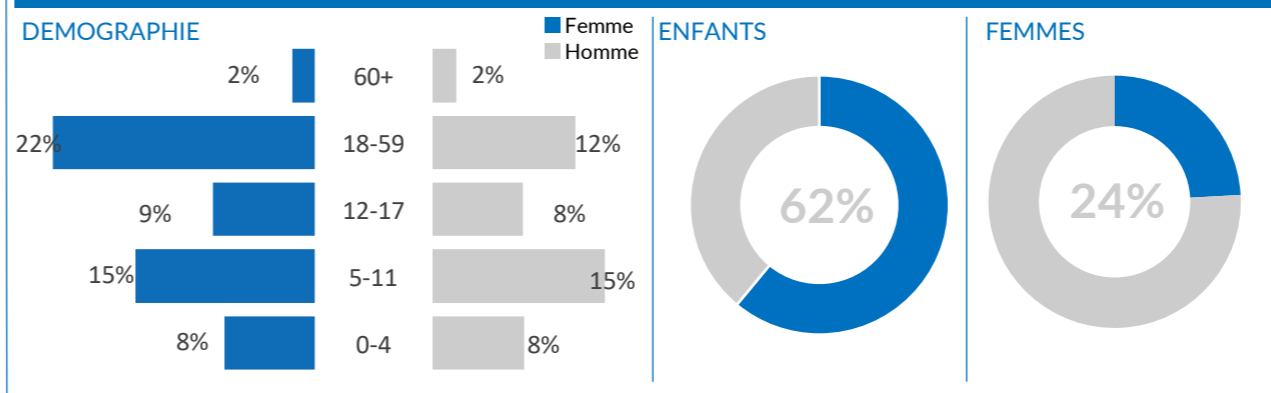


Les limites et les noms utilisés sur cette carte n'impliquent pas une acceptation officielle par les Nations Unies.

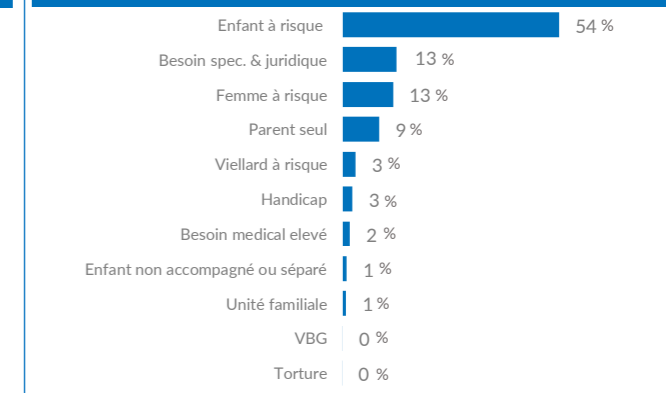
**EVOLUTION ANNUELLE REFUGIES ET DEMANDEURS D'ASILE**



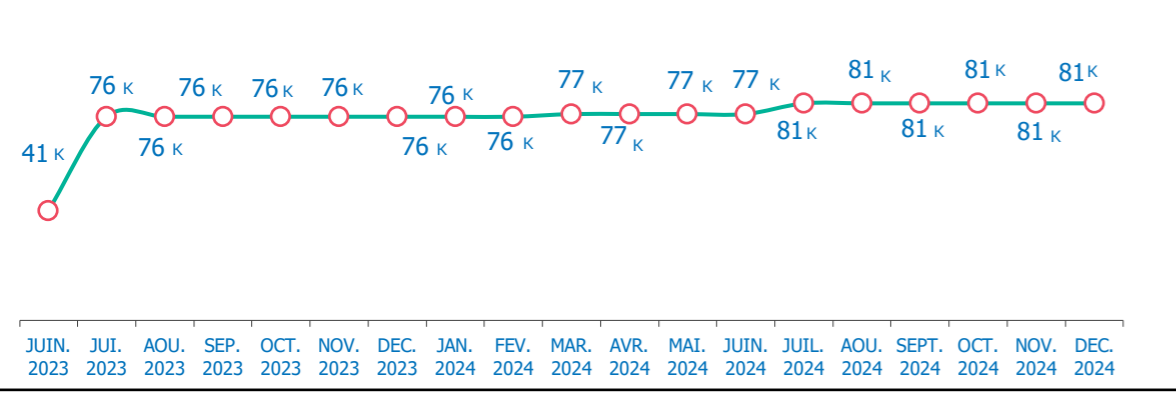
**PROFIL DE LA POPULATION - REFUGIES ET DEMANDEURS D'ASILE**



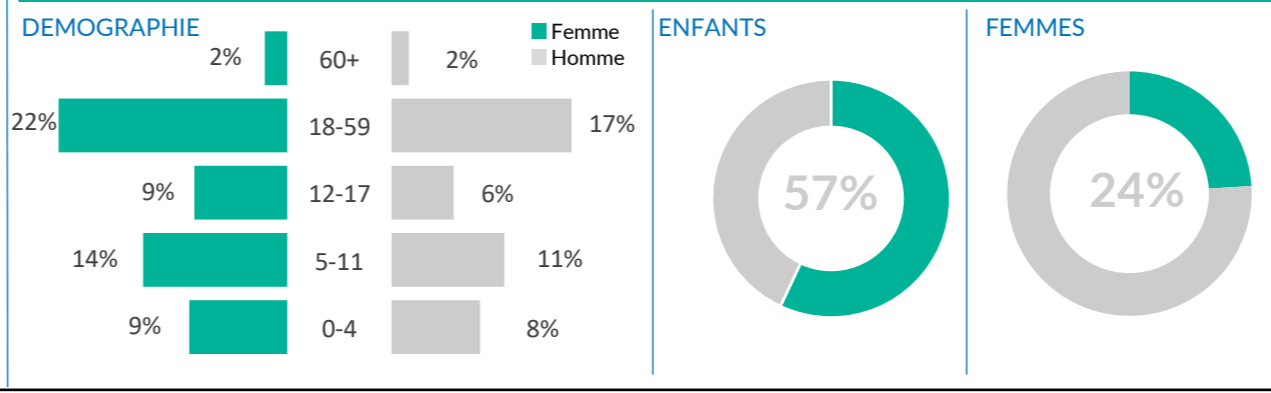
**BESOINS SPECIFIQUES**



**EVOLUTION ANNUELLE PERSONNES DEPLACEES INTERNES**



**PROFIL DE LA POPULATION - PERSONNES DEPLACEES INTERNES**



**PRINCIPALES OCCUPATIONS**

