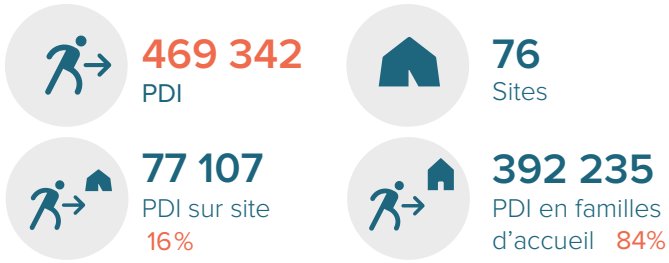
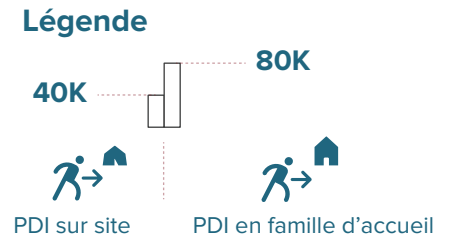
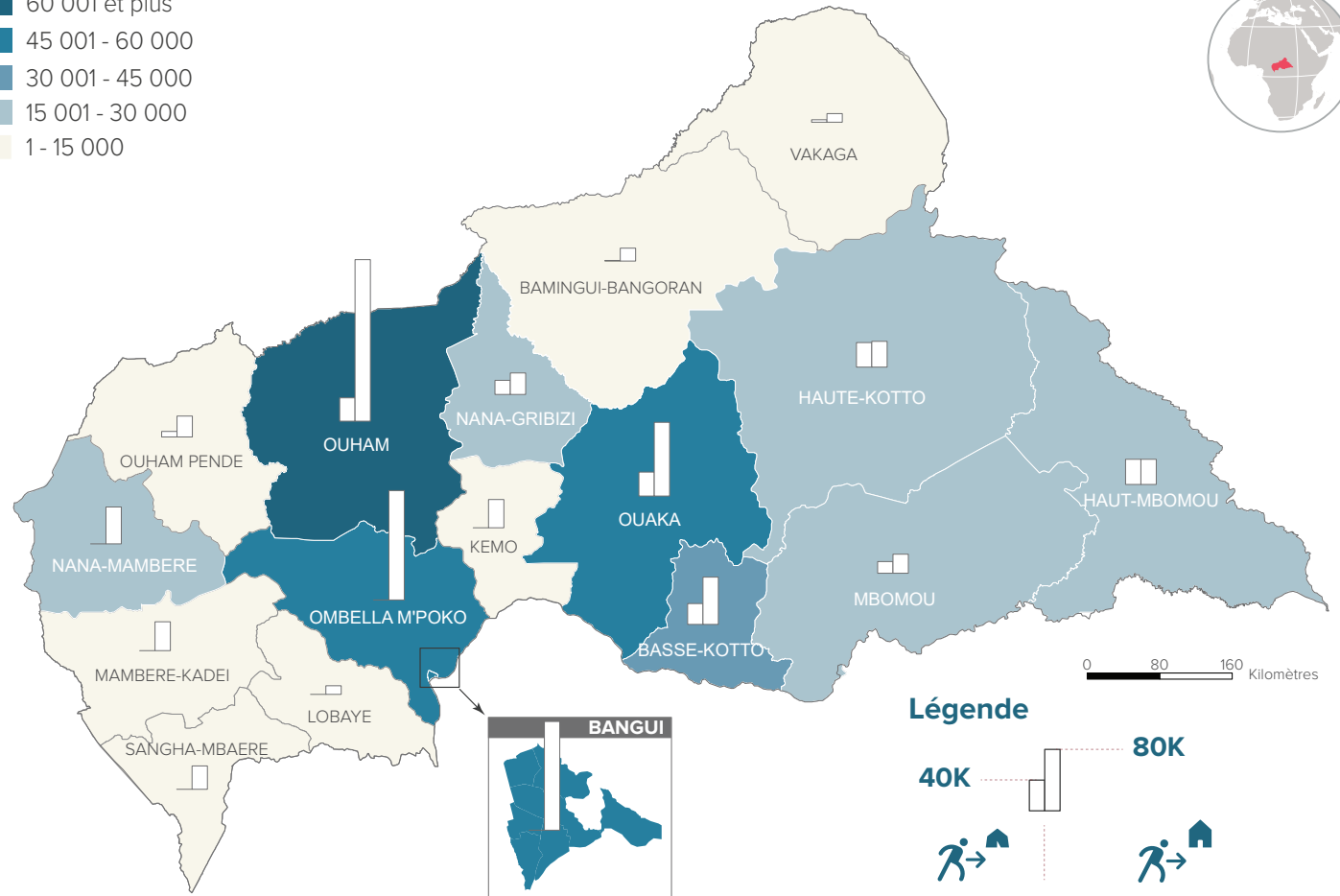
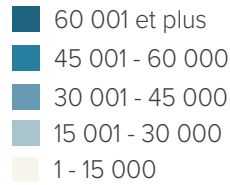




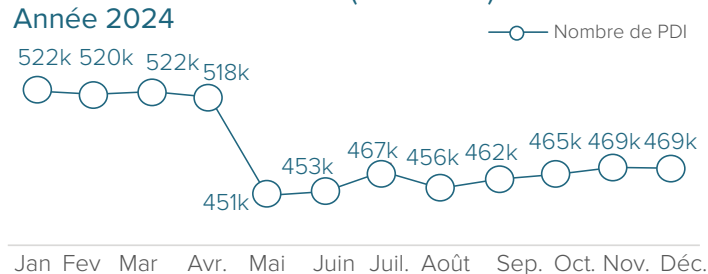
CHIFFRES CLÉS



Préfectures	Sites	Famille d'accueil	Total
Ouham	11 144	87 874	99 018
Ombella M'Poko	2 100	54 798	56 898
Bangui	1 722	54 182	55 904
Ouaka	11 381	37 455	48 836
Basse-Kotto	10 464	23 097	33 561
Haut-Mbomou	12 552	12 617	25 169
Haute-Kotto	11 402	13 634	25 036
Nana-Mambéré	0	18 287	18 287
Nana-Gribizi	6 582	10 816	17 398
Mbomou	5 670	11 271	16 941
Mambéré-Kadéï	0	14 364	14 364
Kémo	0	14 247	14 247
Ouham-Pendé	2 665	10 541	13 206
Sangha-Mbaéré	0	11 562	11 562
Bamingui-Bangoran	232	8 557	8 789
Vakaga	1 193	4 591	5 784
Lobaye	0	4 342	4 342
Total	77 107	392 235	469 342



ÉVOLUTION MENSUELLE (en milliers)



Nombre de sites par sous-préfectures sur lesquels se trouvent des PDI: 76

Ouham 26 (Batangafo: 10, Bouca: 9, Kabo: 7), Ouaka 10 (Bambari: 7, Ippy: 2, Bakala: 1), Nana-Gribizi 9 (Kaga-Bandoro: 9), Haut-Mbomou 9 (Obo: 6, Zémio: 2, Djéma: 1), Mbomou 8 (Rafai: 4, Bakouma: 4), Basse-Kotto 5 (Alindao: 5), Vakaga 3 (Bira: 3), Haute-Kotto 2 (Bria: 2), Ombella-Mpoko 2 (Bimbo: 2), Bangui 2 (Bangui: 2), Bamingui-Bangoran 1 (Ndélé: 1), et Ouham-Pendé 1 (Bocaranga: 1)

Les frontières et les noms indiqués et les désignations utilisées sur cette carte n'impliquent pas une reconnaissance ou une acceptation officielle par les Nations Unies.

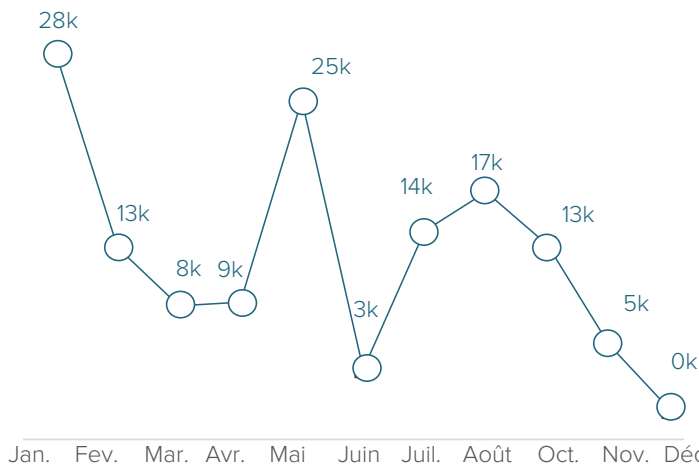
CHIFFRES CLÉS



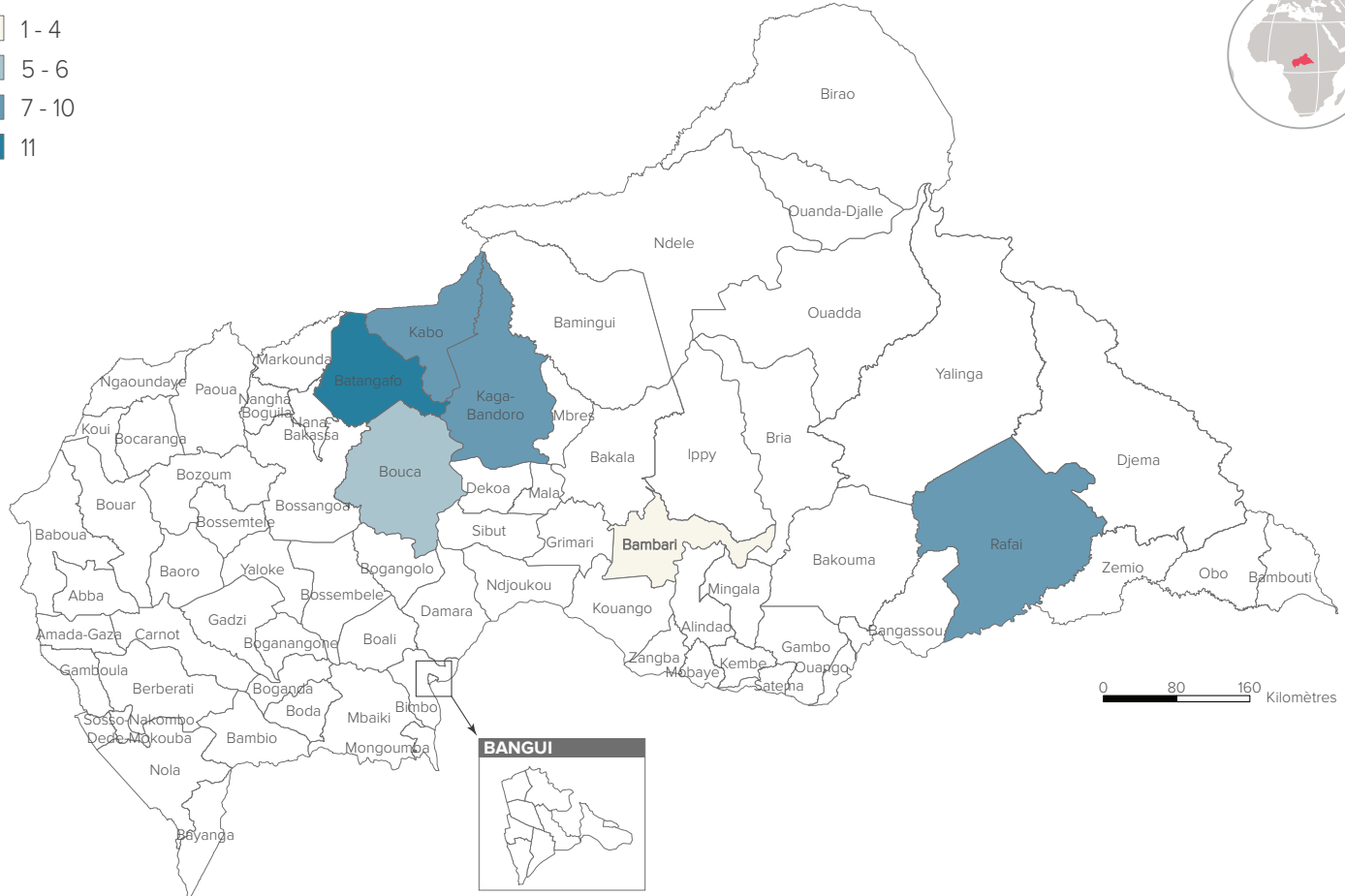
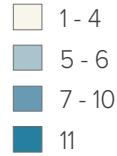
Préfectures	Sous-Préfectures	Sites	Famille d'accueil	Total
Ouham	Batangafo	11	0	11
Mbomou	Rafai	7	0	7
Nana-Gribizi	Kaga-Bandoro	6	0	6
Ouham	Kabo	6	0	6
Ouham	Bouca	5	0	5
Ouaka	Bambari	4	0	4
Total		39	0	39

ÉVOLUTION MENSUELLE (en millier)

Année 2024



Nombre de nouveaux déplacés par Sous-préfecture



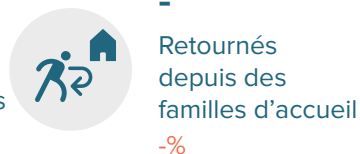
Les informations cartographiées représentent les mouvements de populations durant le mois de décembre

***Nombre de sites par sous-préfectures ayant reçus des nouveaux déplacés: 17**

Ouham 10 (Batangafo: 5, Kabo: 3, Bouca: 2), Nana-Gribizi 5 (Kaga-Bandoro: 5), Mbomou 1 (Rafai: 1) et Ouaka 1 (Bambari:1)

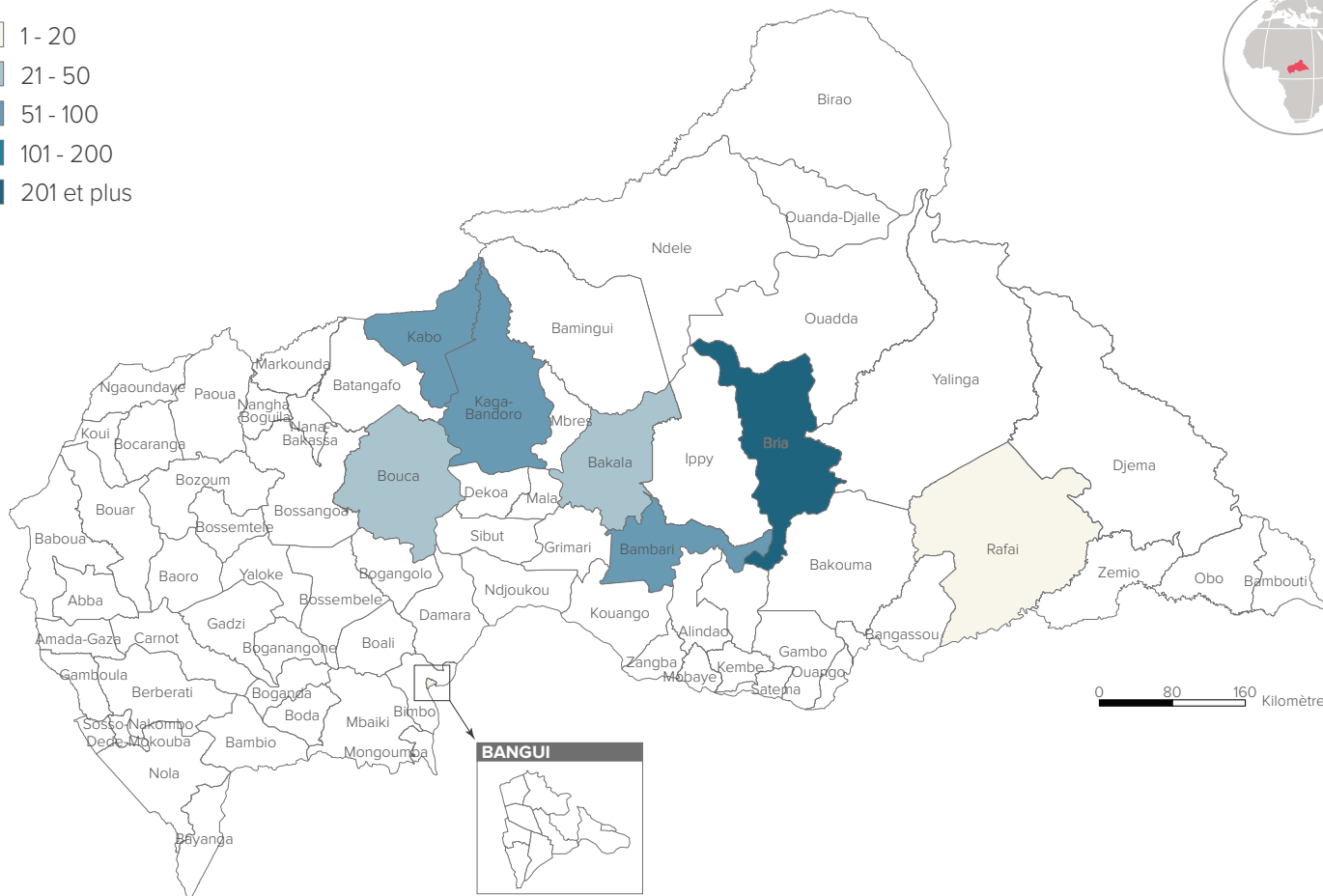

Les frontières et les noms indiqués et les désignations utilisées sur cette carte n'impliquent pas une reconnaissance ou une acceptation officielle par les Nations Unies.

CHIFFRES CLÉS



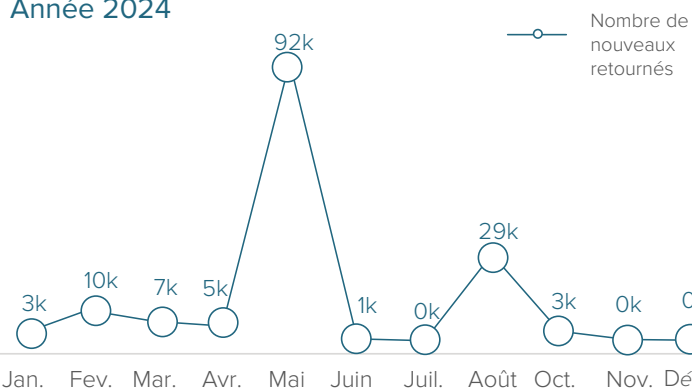
STATISTIQUES PAR SOUS-PREFECTURE

Préfectures	Sous-Préfectures	Sites	Famille d'accueil	Total
Haute-Kotto	Bria	263	0	263
Nana-Gribizi	Kaga-Bandoro	98	0	98
Ouham	kabo	87	0	87
Ouaka	Bambari	73	0	73
Ouham	Bouca	22	0	22
Mbomou	Rafai	8	0	8
Total		589	0	589



EVOLUTION MENSUELLE (en millier)

Année 2024



Les informations cartographiées représentent les mouvements de populations durant le mois de décembre

Les frontières et les noms indiqués et les désignations utilisées sur cette carte n'impliquent pas une reconnaissance ou une acceptation officielle par les Nations Unies.

Date de mise à jour: 27 janvier 2025

Sources: CMP

Feedback: oulai@unhcr.org

Plus d'information: <http://data.unhcr.org>