

**210,658**

**TOTAL PERSONNES EN DÉPLACEMENTS FORCÉS**

**118,914** Réfugiés dont **72,667** enregistrés

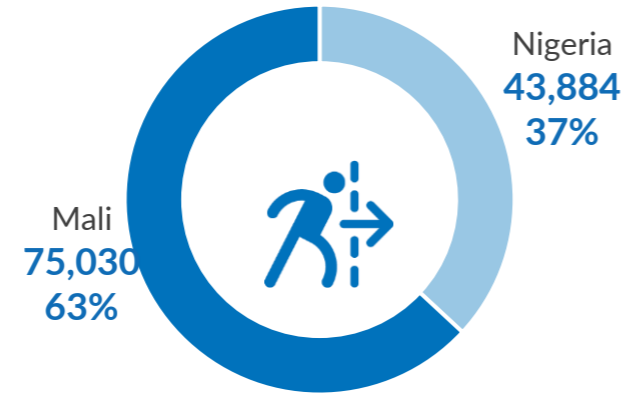
**81,142** PDI's dont **76,161** enrôlées

**10,602** Autres personnes

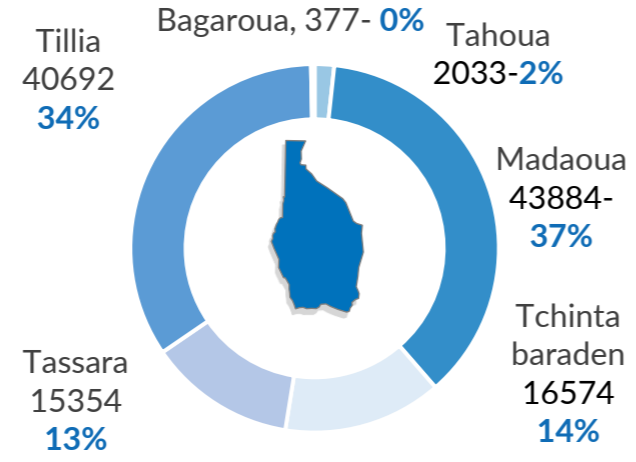
La population des réfugiés a augmenté de 21% par rapport à janvier 2024. Elle constitue 56% de la population concernée dans la région de Tahoua, tous réfugiés dont 63% proviennent du Mali et 37% du Nigeria.

Entre janvier 2024 et janvier 2025, le nombre de personnes déplacées à l'intérieur de la région a connu une augmentation de 7%. Tahoua occupe la 3e position en termes de déplacement forcé interne après Tillabéri et Diffa soit un total de 16% des personnes déplacées au Niger sont installées dans la région de Tahoua.

**REF & ASR PRINCIPAUX PAYS D'ORIGINE**



**REF & ASR PRINCIPALES COMMUNES**

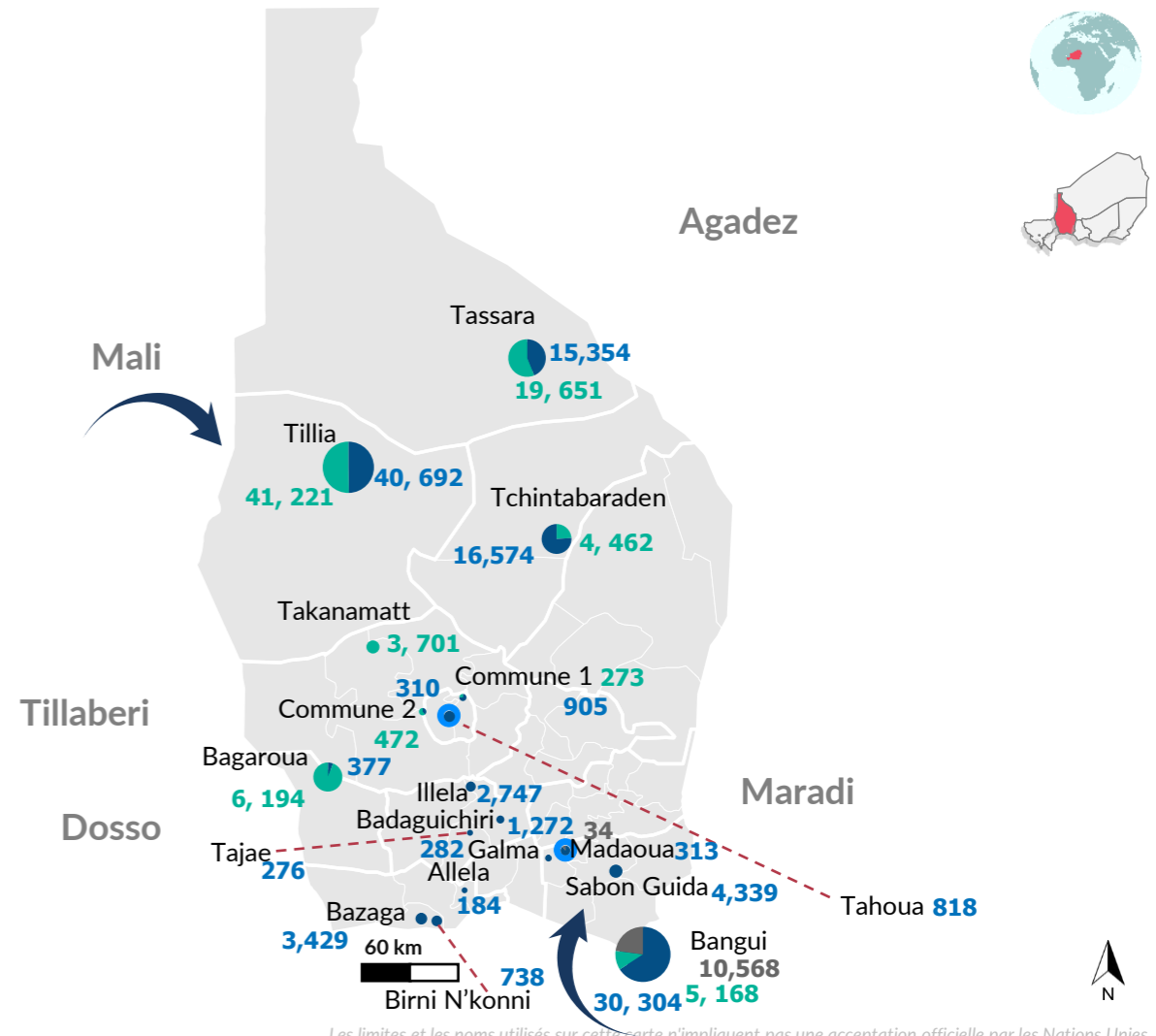


**CARTOGRAPHIE DES PERSONNES CONCERNÉES**

**LEGENDE**

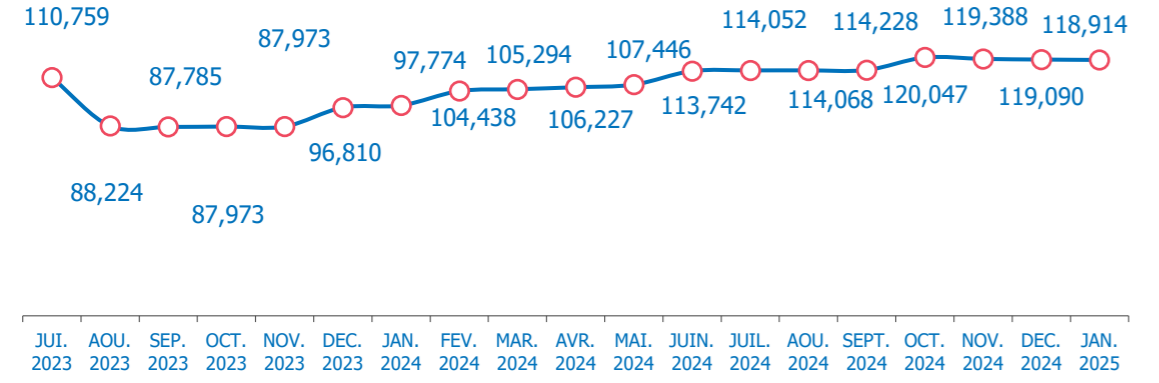
- Bureau de terrain
- Réfugiés
- Demandeurs d'asile
- Personnes Déplacées Internes
- Autres personnes

Région  
Département  
Commune

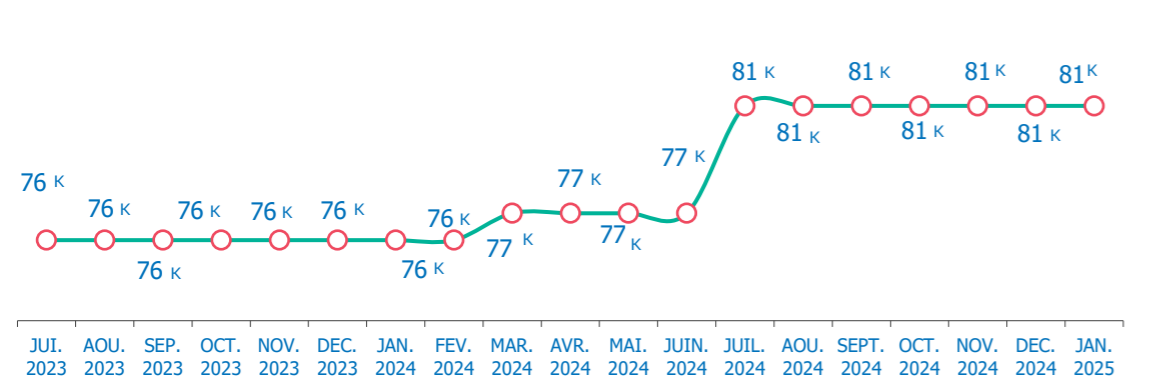


Les limites et les noms utilisés sur cette carte n'impliquent pas une acceptation officielle par les Nations Unies.

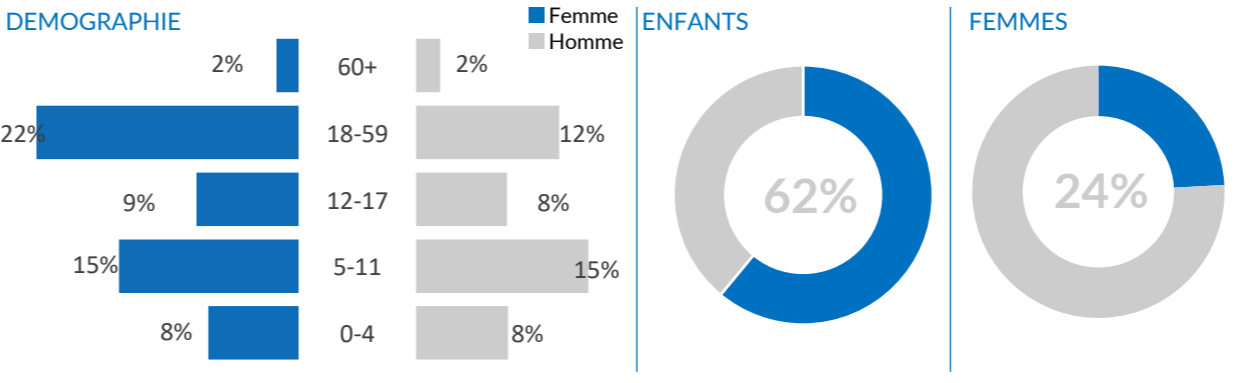
**EVOLUTION ANNUELLE REFUGIES ET DEMANDEURS D'ASILE**



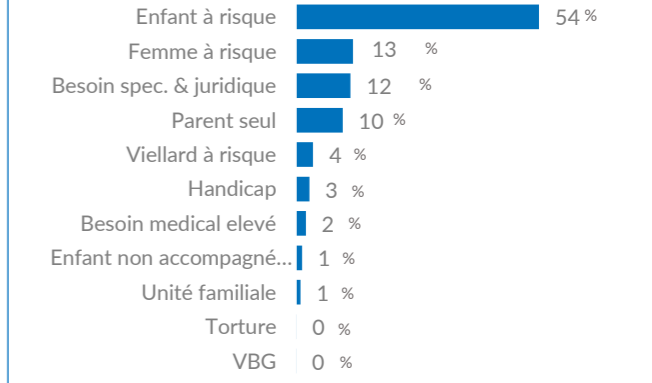
**EVOLUTION ANNUELLE PERSONNES DEPLACEES INTERNES**



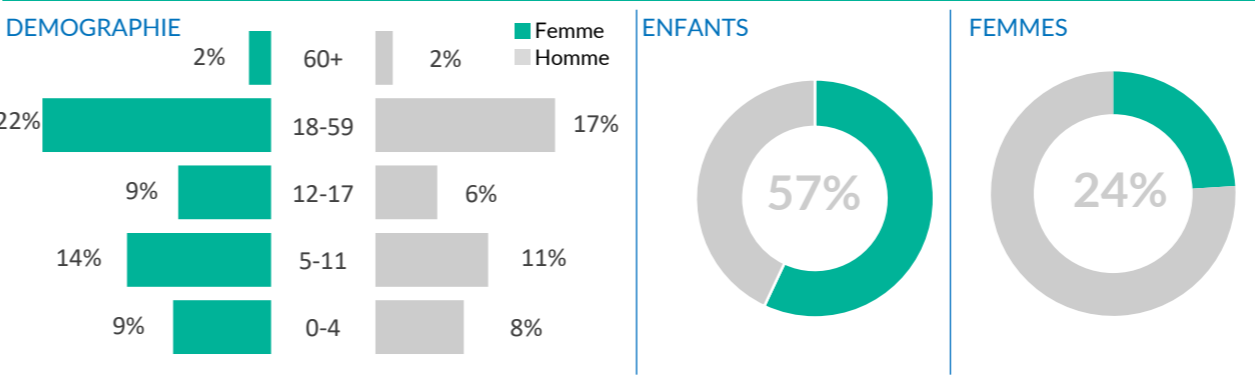
**PROFIL DE LA POPULATION - REFUGIES ET DEMANDEURS D'ASILE**



**BESOINS SPECIFIQUES**



**PROFIL DE LA POPULATION - PERSONNES DEPLACEES INTERNES**



**PRINCIPALES OCCUPATIONS**

