SITUATION D'URGENCE AU TCHAD

Mise à jour des arrivées du Soudan

17 Août 2025

Depuis avril 2023, le CNARR, le HCR et l'OIM surveillent et assistent un afflux de réfugiés soudanais et de retournés tchadiens arrivant dans les provinces de Ouaddai, Sila, Wadi-Fira et Ennedi Est. Les agences humanitaires soutiennent le gouvernement tchadien et les autorités locales pour fournir une assistance vitale et des services de protection. Le gouvernement et le HCR ont aidé 60% des réfugiés à quitter les sites d'arrivée spontanée pour s'installer dans des camps nouvellement établis où les déplacés bénéficient des services fournis par les équipes humanitaires.

ARRIVÉES

876 199
Nouveaux réfugiés dénombrés

248 241
Ménages

37
Villages d'accueil

Nouveaux réfugiés par province

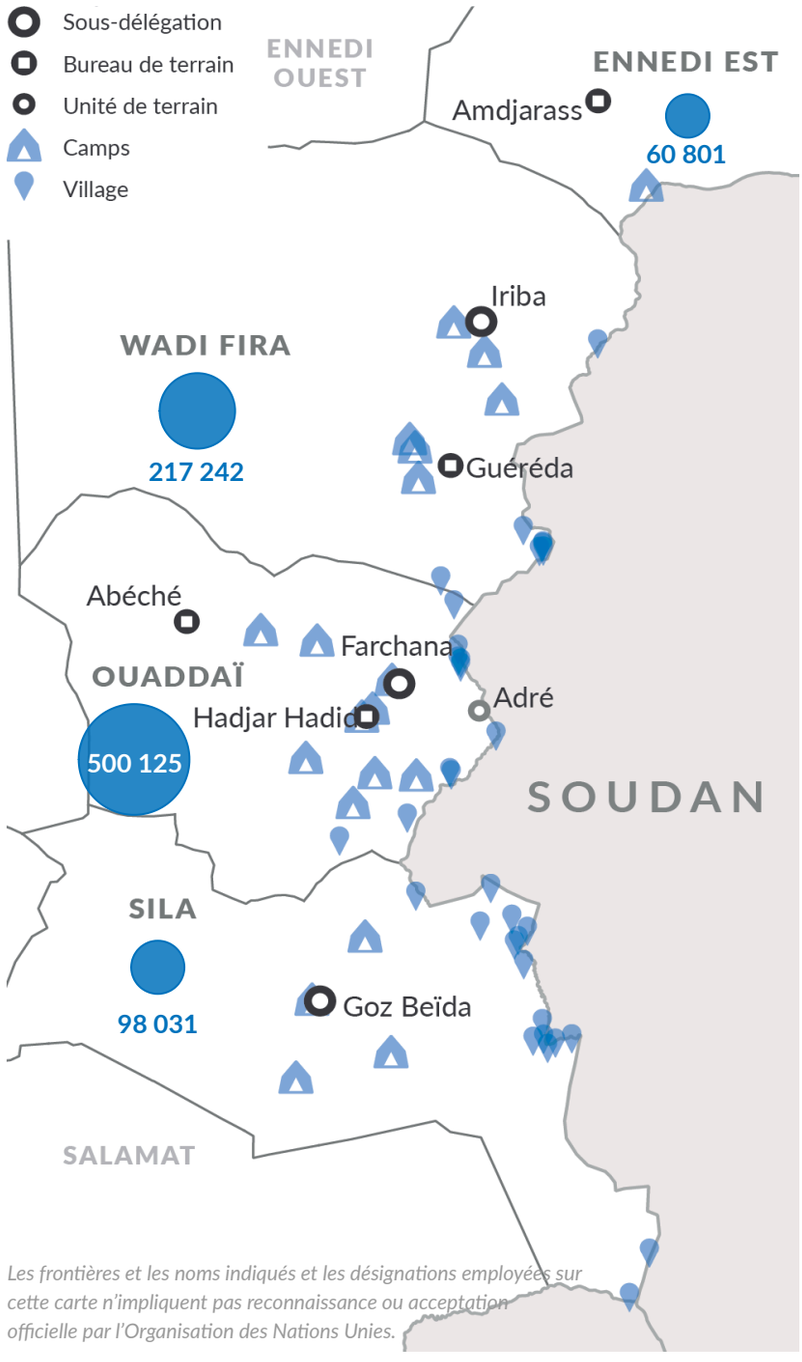

Les frontières et les noms indiqués et les désignations employées sur cette carte n'impliquent pas reconnaissance ou acceptation officielle par l'Organisation des Nations Unies.

ENREGISTREMENT

827 071
Individus enregistrés et pré-enregistrés

240 144
Ménages

87%
enregistrés sont des **femmes et enfants** dont 25% sont des **femmes adultes**

14%
enregistrés ont des **besoins spécifiques**

Désagrégation par tranche d'âge et sexe des personnes enregistrées

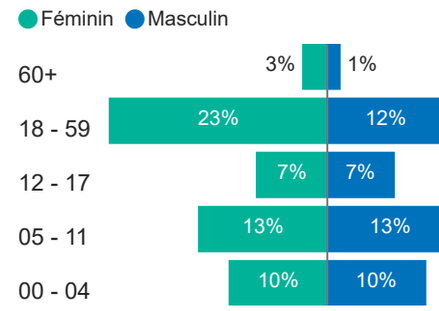

Personnes enregistrées à besoins spécifiques - Top 5

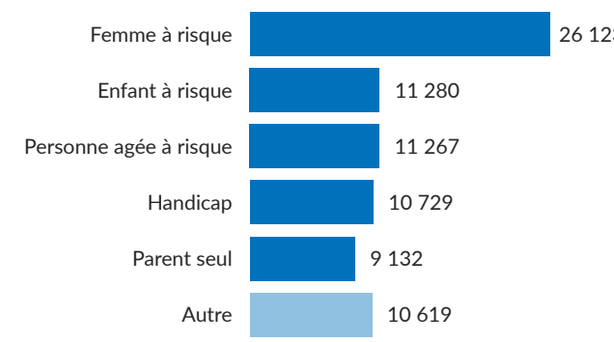

RETOURS

308 448
Migrants retournés **arrivés** (Estimé)

67%
Retournés sont des **enfants**

Source: UNHCR, IOM, Gouvernement et Partenaires

ENREGISTREMENT PAR SITE

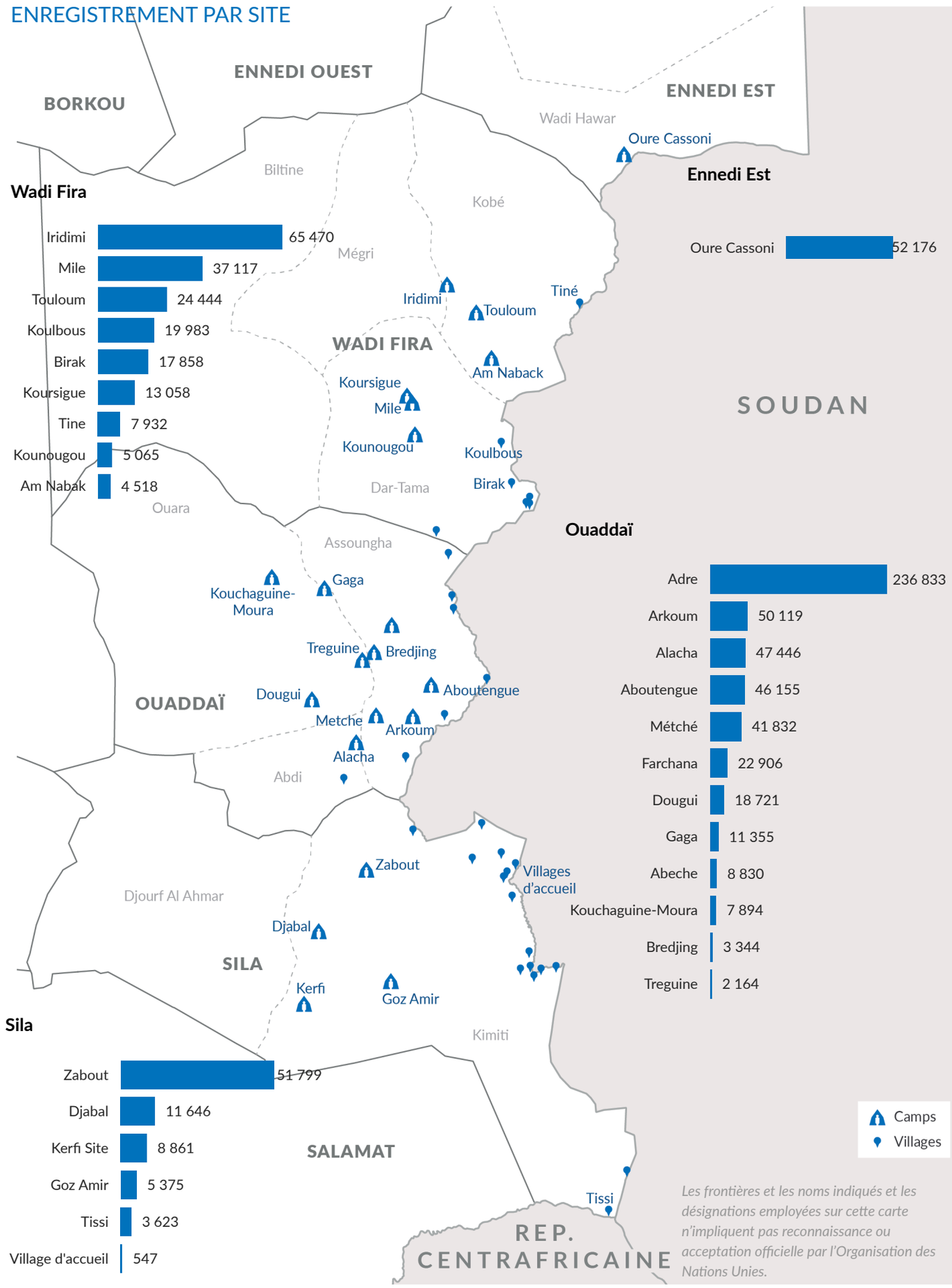

Wadi Fira

Iridimi	65 470
Mile	37 117
Touloum	24 444
Koulbous	19 983
Birak	17 858
Koursigue	13 058
Tine	7 932
Kounougou	5 065
Am Nabak	4 518

Ennedi Est

Oure Cassoni	52 176

Ouaddaï

Adre	236 833
Arkoum	50 119
Alacha	47 446
Aboutengue	46 155
Métché	41 832
Farchana	22 906
Dougui	18 721
Gaga	11 355
Abeche	8 830
Kouchaguine-Moura	7 894
Bredjing	3 344
Treguine	2 164

Sila

Zabout	51 799
Djabal	11 646
Kerfi Site	8 861
Goz Amir	5 375
Tissi	3 623
Village d'accueil	547

Les frontières et les noms indiqués et les désignations employées sur cette carte n'impliquent pas reconnaissance ou acceptation officielle par l'Organisation des Nations Unies.

Project 21- Monitoring de protection

Le Projet 21 est un système régional de monitoring de protection, lancé en 2020 pour combler les lacunes en matière de collecte et d'analyse de données sur la protection en Afrique de l'Ouest et du Centre. Le projet inter-agence mobilise les partenaires pour collecter un ensemble de données avec des outils harmonisés et une méthodologie commune afin de générer des analyses conjointes de la situation, des risques et des tendances de protection.

146 ménages interrogés entre le 08 et 14 août 2025, suite aux différents afflux enregistrés, principalement au niveau des points d'entrée de Tiné, Kulbus, Birak (Wadi Fira), de Bahai et Kariari (Ennedi Est) et d'Adré (Ouaddai)..

RISQUE DE PROTECTION

À quels types de dangers ou menaces identifiées êtes-vous exposé ?

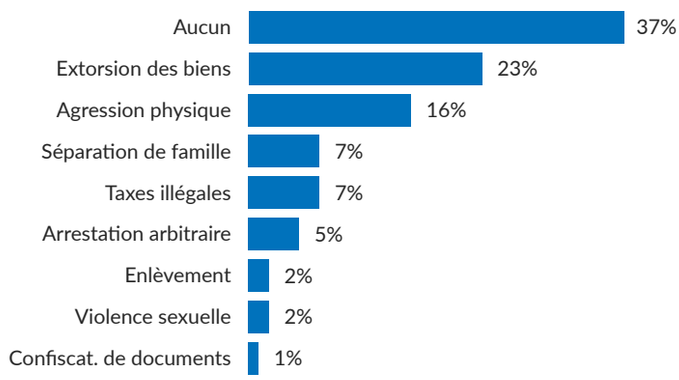

DOCUMENTATION

Quel type de document individuel possédez-vous ?

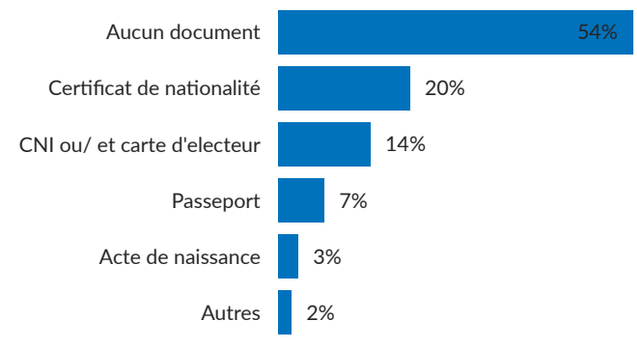

BESOINS DE BASE ET SERVICES ESSENTIELS

Quelle est la catégorie d'articles dont votre famille a le plus besoin

ENGAGEMENT COMMUNAUTAIRE

Quel type d'information voudriez-vous recevoir de la part des travailleurs humanitaires et des autorités ?

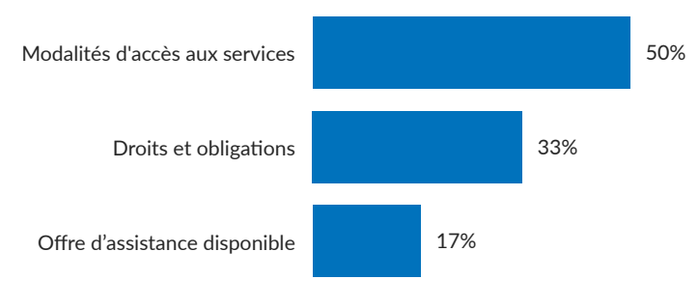

RAISON.S DE FUITE.S

Quels sont les méchanismes de soutien aux victimes VBG?

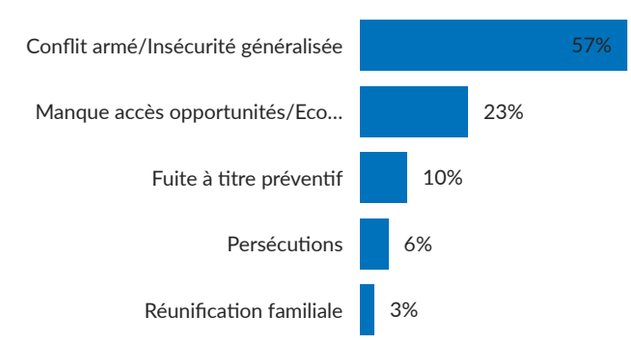

EDUCATION
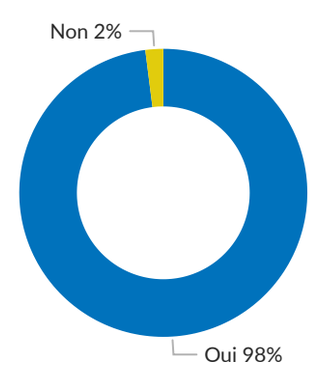
Y-a-t-il dans votre famille des enfants en age scolaire?