République Centrafricaine

CCCM CLUSTER
République Centrafricaine

République Centrafricaine

Commission des mouvements de population

Au 30 Septembre 2025

CHIFFRES CLÉS

451 762 PDI

78 Sites et Lieux de regroupement

67 585 PDI sur site 15 %

384 177 PDI en familles d'accueil 85%

Préfectures	Sites & LR*	Famille d'accueil	Total
Bangui	734	89 641	90 375
Ouham-Fafa	11 497	55 797	67 294
Ouaka	10 726	38 674	49 400
Ouham	0	33 361	33 361
Basse-Kotto	10 572	21 726	32 298
Nana-Mambéré	0	20 090	20 090
Haute-Kotto	7 069	12 277	19 346
Ombella M'Poko	0	17 097	17 097
Nana-Gribizi	6 705	10 043	16 748
Haut-Mbomou	11 806	4 676	16 482
Vakaga	0	13 557	13 557
Mbomou	6 415	6 194	12 609
Ouham Pendé	1 896	10 238	12 134
Sangha-Mbaéré	0	11 559	11 559
Mambéré-Kadéï	0	11 549	11 549
Kémo	0	11 530	11 530
Bamingui-Bangoran	165	5 732	5 897
Lobaye	0	4 389	4 389
Lim-Pendé	0	3 168	3 168
Mambéré	0	2 879	2 879
Total	**67 585**	**384 177**	**451 762**

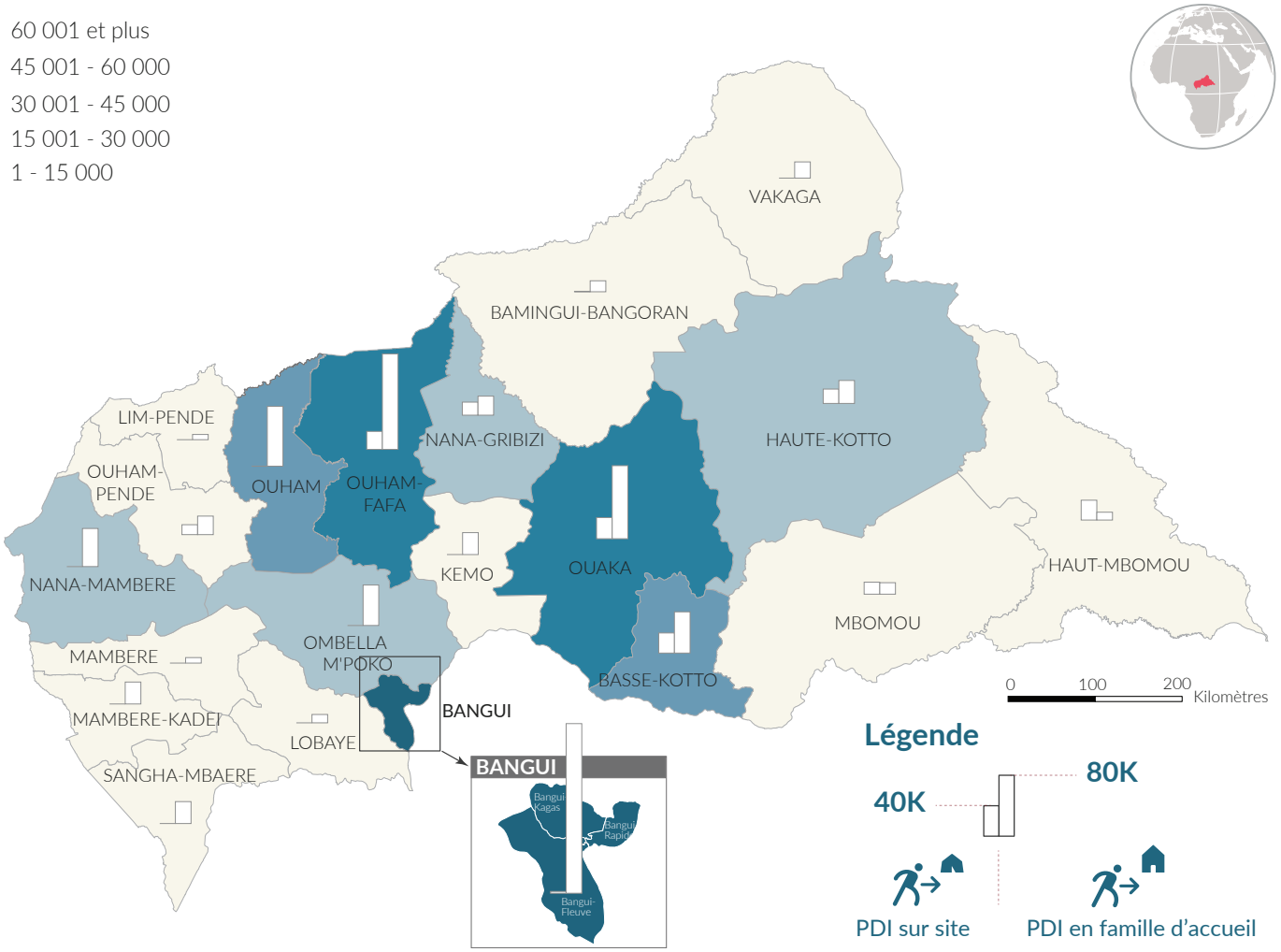

ÉVOLUTION MENSUELLE (en milliers)
12 derniers mois

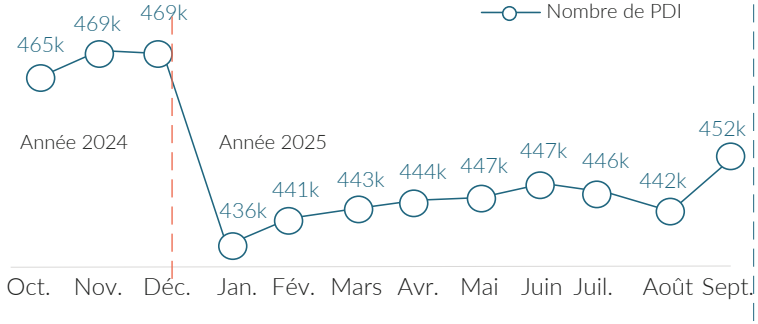

Nombre de sites et LR* par sous-préfectures sur lesquels se trouvent des PDI: 78

Ouham-Fafa 25 (Batangafo: 10, Bouca: 8, Kabo: 7), Mbomou 11 (Rafaï: 4, Bakouma: 4, Bangassou:3), Ouaka 10 (Bambari: 7, Ippy: 2, Bakala: 1), Haut-Mbomou 10 (Obo: 6, Zémio: 3, Djéma: 1), Nana-Gribizi 9 (Kaga-Bandoro: 9), Basse-Kotto 5 (Alindao: 5), Bangui 3 (Bangui-Fleuve: 3), Haute-Kotto 2 (Bria: 2), Ouham-Pendé 2 (Bozoum: 1, Bocaranga: 1), Bamingui-Bangoran 1 (Ndélé: 1)

LR : Lieux de Regroupement*

Les frontières et les noms indiqués et les désignations utilisées sur cette carte n'impliquent pas une reconnaissance ou une acceptation officielle par les Nations Unies.

Date de mise à jour: 18 Décembre 2025 **Sources: CMP** **Feedback: oulai@unhcr.org** **Plus d'information: http://data.unhcr.org**

République Centrafricaine

CCCM CLUSTER
République Centrafricaine

République Centrafricaine

Commission des mouvements de population

Au 30 Septembre 2025

CHIFFRES CLÉS

11 427
Nvx PDI

2
Sites nvx PDI

87
Nvx PDI sur site
1%

11 340
Nvx PDI en famille d'accueil
99%

STATISTIQUES PAR SOUS-PREFECTURE

Préfectures	Sous-Préfectures	Sites	Famille d'accueil	Total
Ouham-Fafa	Kabo	-	5 325	5 325
Vakaga	Amdafock	-	5 000	5 000
Ouham-Pendé	Bozoum	-	500	500
Lim-Pendé	Paoua	-	365	365
Haute-Kotto	Ouandja-Kotto	-	150	150
Haut-Mbomou	Obo	56	-	56
Ouaka	Bakala	31	-	31
Total		**87**	**11 340**	**11 427**

ÉVOLUTION MENSUELLE (en millier)
9 derniers mois

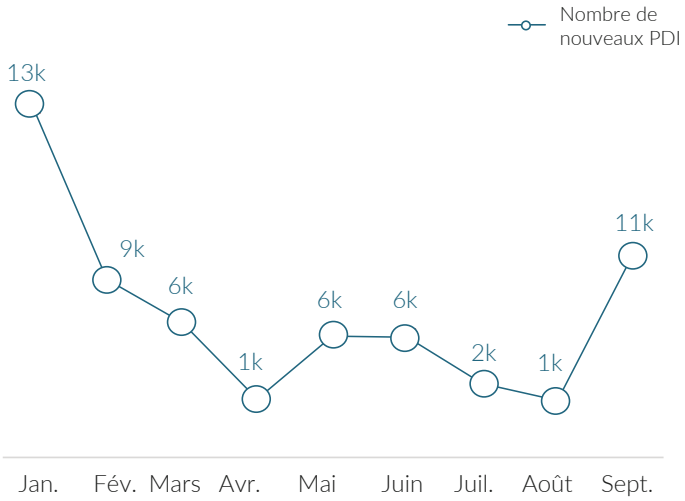

Nombre de nouveaux déplacés par Sous-préfecture

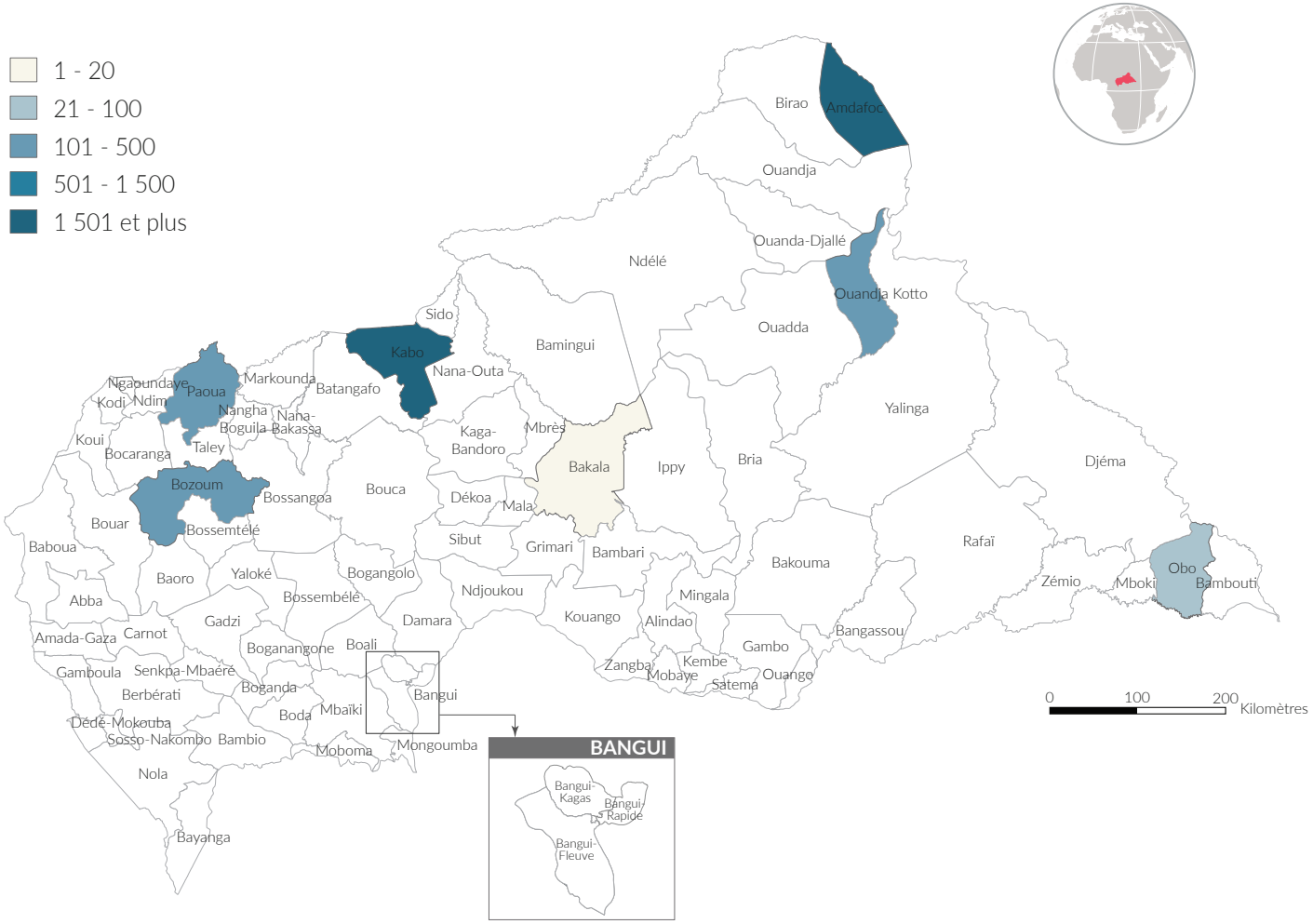

Les informations cartographiées représentent les mouvements de populations durant le mois de Septembre

***Nombre de sites par sous-préfectures ayant reçus des nouveaux déplacés: 2**

Haut-Mbomou 1 (Obo 1), Ouaka 1 (Bakala 1)

Les frontières et les noms indiqués et les désignations utilisées sur cette carte n'impliquent pas une reconnaissance ou une acceptation officielle par les Nations Unies.

Date de mise à jour: 18 Décembre 2025 **Sources: CMP** **Feedback: oulai@unhcr.org** **Plus d'information: http://data.unhcr.org**

République Centrafricaine

CCCM CLUSTER
République Centrafricaine

République Centrafricaine

Commission des mouvements de population

Au 30 Septembre 2025

CHIFFRES CLÉS

1 985
Retournés

166
Retournés depuis des sites
8%

1 819
Retournés depuis des familles d'accueil
92%

STATISTIQUES PAR SOUS-PREFECTURE

Préfectures	Sous-Préfectures	Sites	Famille d'accueil	Total
Ouham	Bossangoa	-	1 819	1 819
Haute-Kotto	Bria	99	-	99
Haut-Mbomou	Obo	67	-	67
Total		**166**	**1 819**	**1 985**

EVOLUTION MENSUELLE (en millier)
9 derniers mois

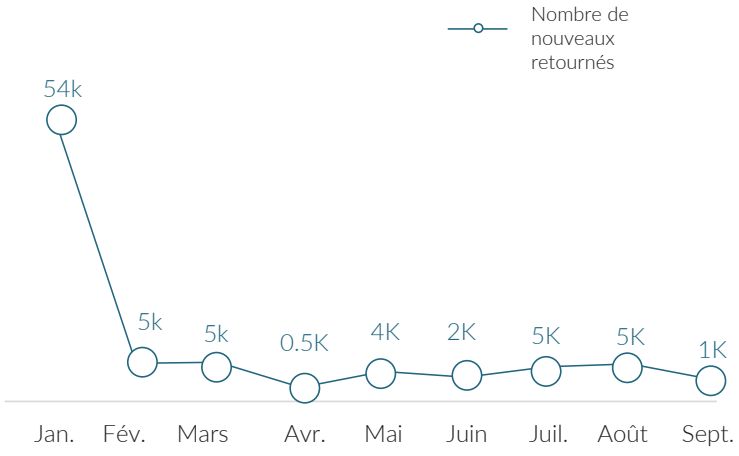

Nombre de retournés par Sous-préfecture

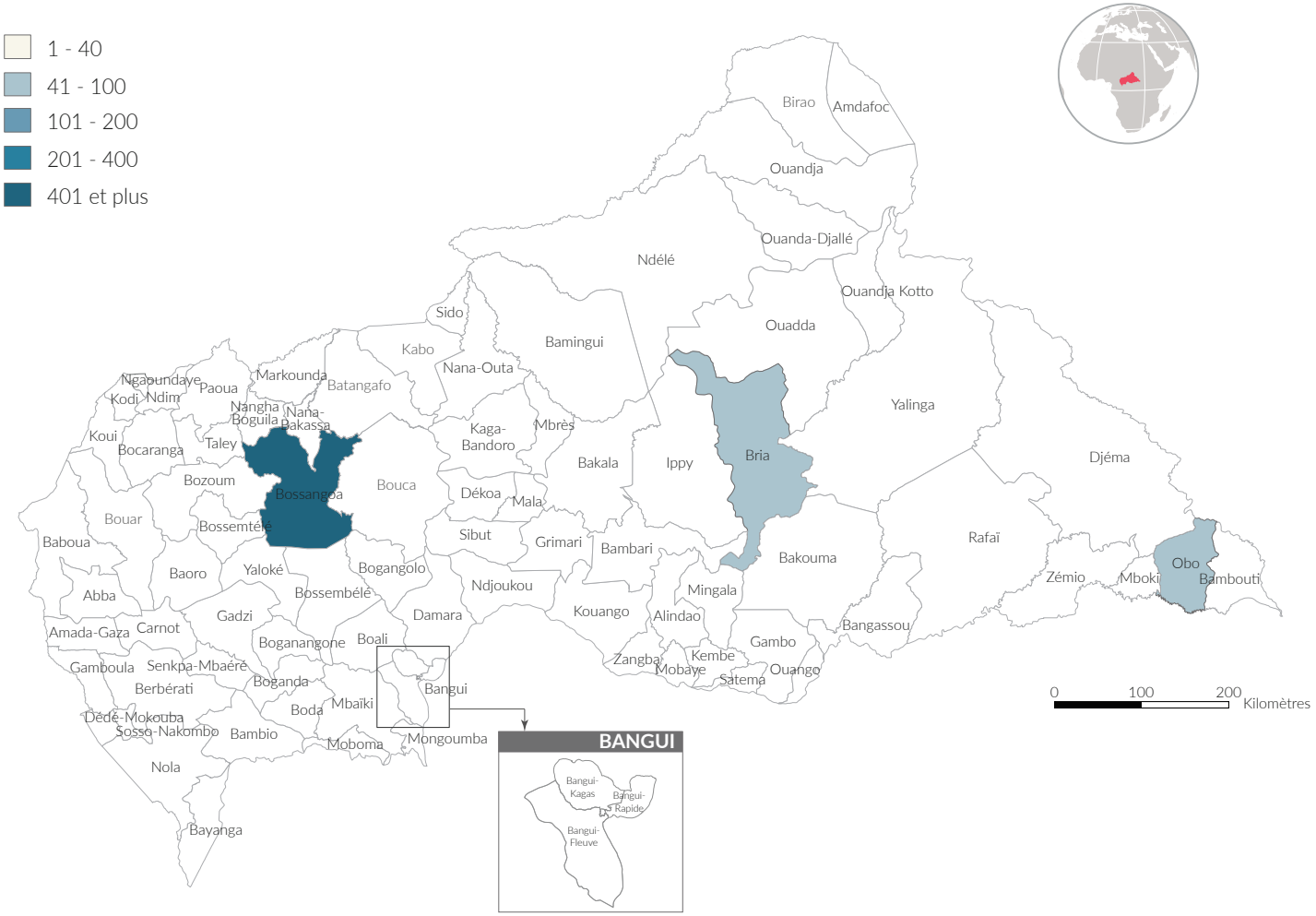

Les informations cartographiées représentent les mouvements de populations durant le mois de Septembre

Les frontières et les noms indiqués et les désignations utilisées sur cette carte n'impliquent pas une reconnaissance ou une acceptation officielle par les Nations Unies.

Date de mise à jour: 18 Décembre 2025 **Sources: CMP** **Feedback: oulai@unhcr.org** **Plus d'information: http://data.unhcr.org**