République Centrafricaine

Commission des mouvements de population

Au 30 Novembre 2025

CHIFFRES CLÉS

428 314 PDI

77 Sites et Lieux de regroupement

57 564 PDI sur site 13 %

370 750 PDI en familles d'accueil 87%

Préfectures	Sites & LR*	Famille d'accueil	Total
Bangui	982	92 987	93 969
Ouham-Fafa	10 450	47 978	58 428
Ouaka	10 265	29 102	39 367
Ouham	0	33 174	33 174
Basse-Kotto	5 831	20 160	25 991
Nana-Mambéré	0	24 203	24 203
Ombella M'Poko	0	19 185	19 185
Haut- Mbomou	10 663	7 985	18 648
Haute-Kotto	4 973	12 437	17 410
Nana-Gribizi	5 334	9 749	15 083
Vakaga	0	14 277	14 277
Kémo	0	12 367	12 367
Sangha-Mbaéré	0	11 680	11 680
Mbomou	5 675	4 786	10 461
Ouham-Pendé	3 251	6 067	9 318
Mambéré-Kadéï	0	8 798	8 798
Bamingui-Bangoran	140	5 387	5 527
Lobaye	0	3 834	3 834
Lim-Pendé	0	3 754	3 754
Mambéré	0	2 840	2 840
Total	**57 564**	**370 750**	**428 314**

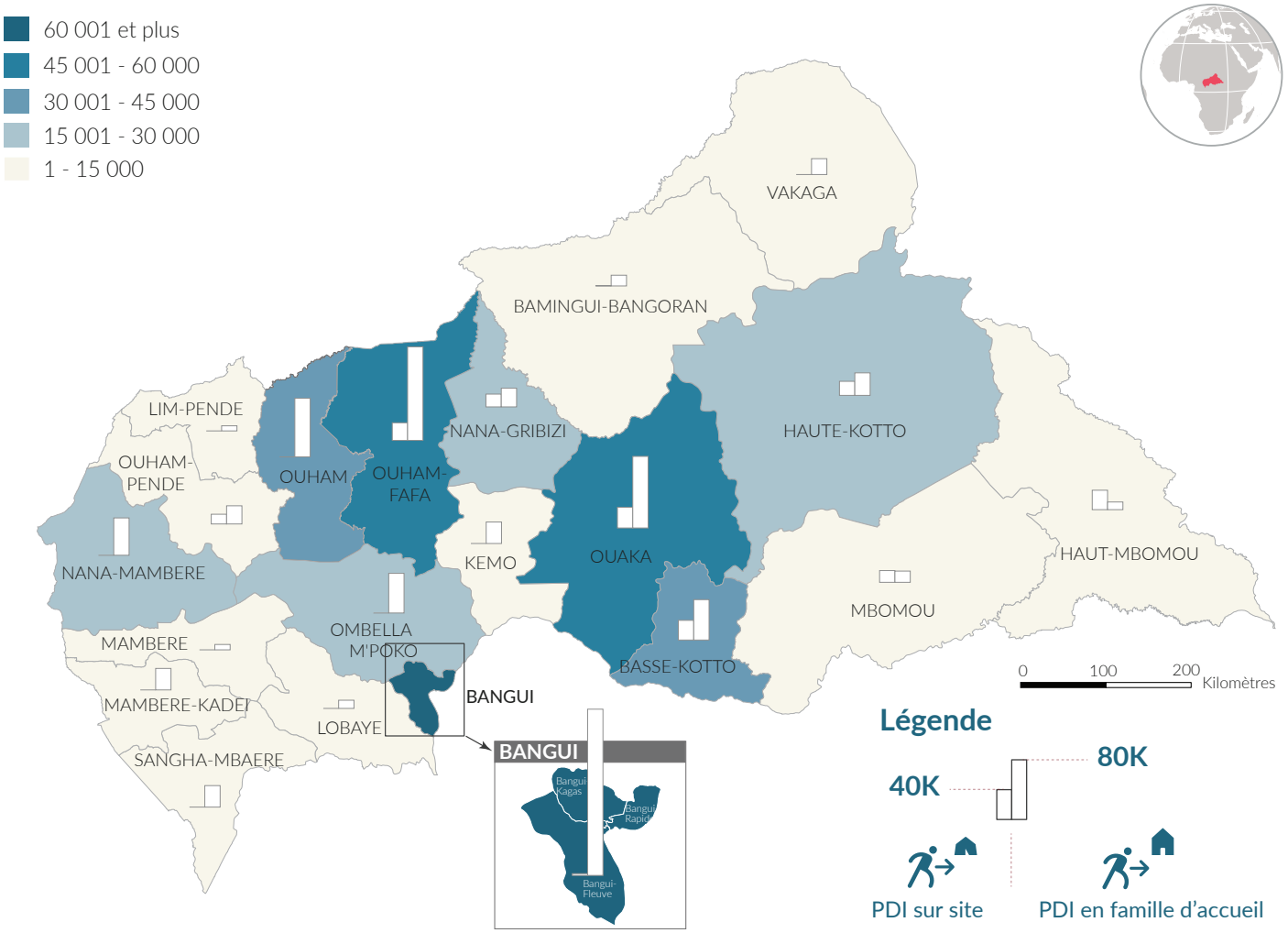

ÉVOLUTION MENSUELLE (en milliers)

11 derniers mois

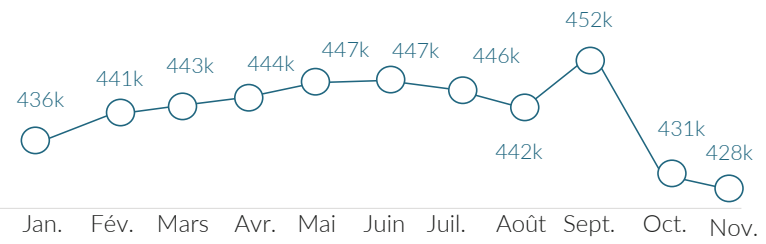

Nombre de sites et LR* par sous-préfectures sur lesquels se trouvent des PDI: 77

Ouham-Fafa 25 (Batangafo: 10, Bouca: 8, Kabo: 7), Mbomou 9 (Rafaï: 4, Bakouma: 2, Bangassou:3), Ouaka 12 (Bambari: 8, Ippy: 3, Bakala: 1), Haut-Mbomou 10 (Obo: 6, Zémio: 3, Djéma: 1), Nana-Gribizi 8 (Kaga-Bandoro: 8), Basse-Kotto 5 (Alindao: 5), Bangui 3 (Bangui-Fleuve: 3), Haute-Kotto 2 (Bria: 2), Ouham-Pendé 2 (Bozoum: 1, Bocaranga: 1), Bamingui-Bangoran 1 (Ndélé: 1)

LR : Lieux de Regroupement*

Les frontières et les noms indiqués et les désignations utilisées sur cette carte n'impliquent pas une reconnaissance ou une acceptation officielle par les Nations Unies.

Date de mise à jour: 07 Janvier 2026 **Sources: CMP** **Feedback: oulai@unhcr.org** **Plus d'information: http://data.unhcr.org**

République Centrafricaine

CCCM CLUSTER
République Centrafricaine

République Centrafricaine

Commission des mouvements de population

Au 30 Novembre 2025

CHIFFRES CLÉS

46 Nvx PDI

5 Sites nvx PDI

46 Nvx PDI sur site
100%

- Nvx PDI en famille d'accueil
-%

STATISTIQUES PAR SOUS-PREFECTURE

Préfectures	Sous-Préfectures	Sites	Famille d'accueil	Total
Nana-Gribizi	Kaga-Bandoro	46	-	46
Total		**46**	**-**	**46**

ÉVOLUTION MENSUELLE (en millier)
11 derniers mois

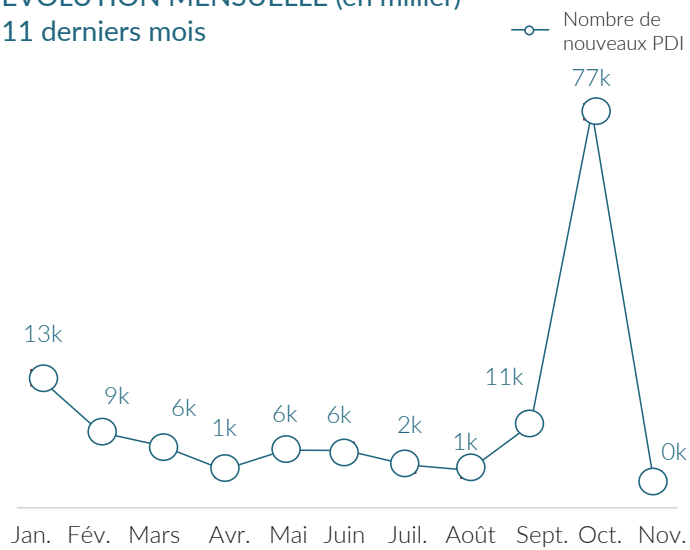

Nombre de nouveaux déplacés par Sous-préfecture

Les informations cartographiées représentent les mouvements de populations durant le mois de Novembre

***Nombre de sites par sous-préfectures ayant reçus des nouveaux déplacés: 5**

Nana-Gribizi (Kaga-Bandoro : 5)

Les frontières et les noms indiqués et les désignations utilisées sur cette carte n'impliquent pas une reconnaissance ou une acceptation officielle par les Nations Unies.

Date de mise à jour: 07 Janvier 2026 **Sources: CMP** **Feedback: oulai@unhcr.org** **Plus d'information: http://data.unhcr.org**

République Centrafricaine

CCCM CLUSTER
République Centrafricaine

République Centrafricaine

Commission des mouvements de population

Au 30 Novembre 2025

CHIFFRES CLÉS

2 667
Retournés

2 667
Retournés depuis des sites
100%

-
Retournés depuis des familles d'accueil
-%

STATISTIQUES PAR SOUS-PREFECTURE

Préfectures	Sous-Préfectures	Sites	Famille d'accueil	Total
Mbomou	Bakouma	851	-	851
Ouaka	Bambari	710	-	710
Haut-Mbomou	Obo	617	-	617
Mbomou	Rafai	468	-	468
Haute-Kotto	Bria	21	-	21
Total		**2 667**	**-**	**2 667**

EVOLUTION MENSUELLE (en millier)
11 derniers mois

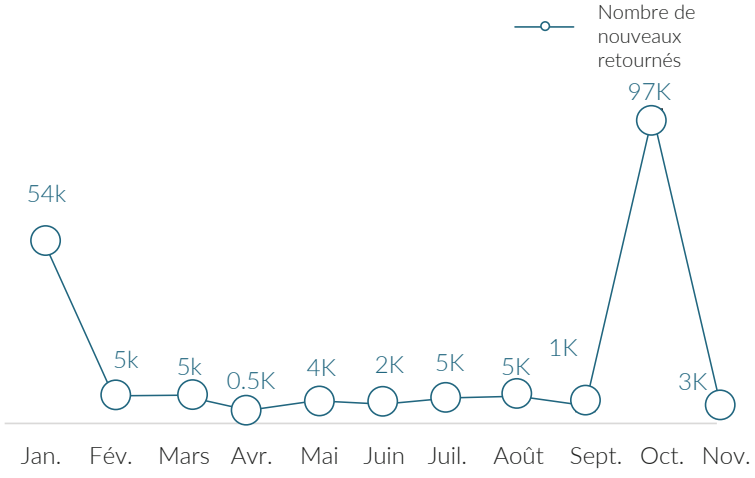

Nombre de retournés par Sous-préfecture

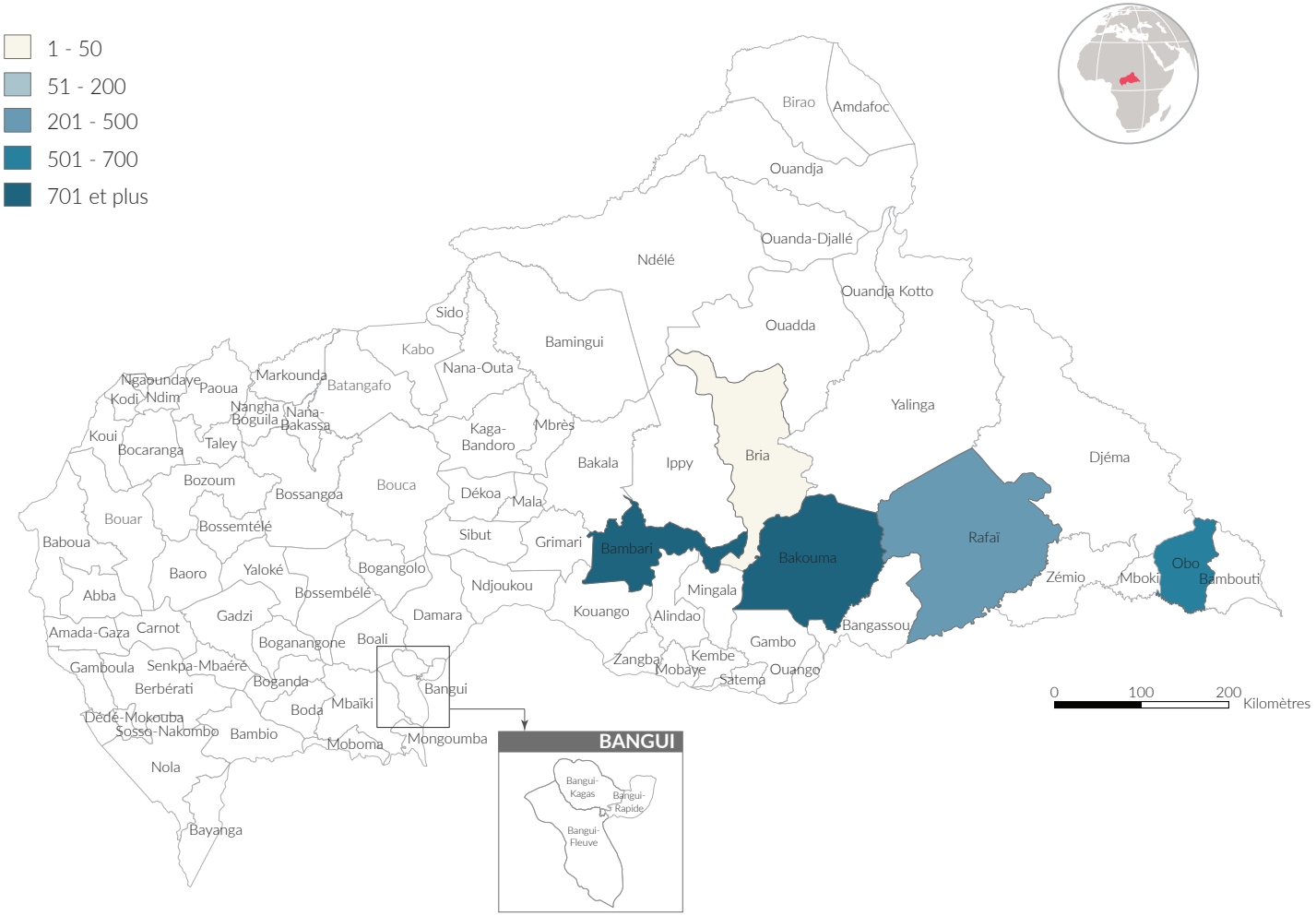

Les informations cartographiées représentent les mouvements de populations durant le mois de Novembre

Les frontières et les noms indiqués et les désignations utilisées sur cette carte n'impliquent pas une reconnaissance ou une acceptation officielle par les Nations Unies.

Date de mise à jour: 07 Janvier 2026 **Sources: CMP** **Feedback: oulai@unhcr.org** **Plus d'information: http://data.unhcr.org**