UNHCR
L'Agence des Nations Unies pour les réfugiés

REPUBLIQUE CENTRAFRICAINE

Situation du rapatriement

Au 31 décembre 2025

#TOTAL RAPATRIÉS	**21 455**
#RAPATRIÉS FACILITÉS	21 455
#RAPATRIÉS SPONTANÉS	----

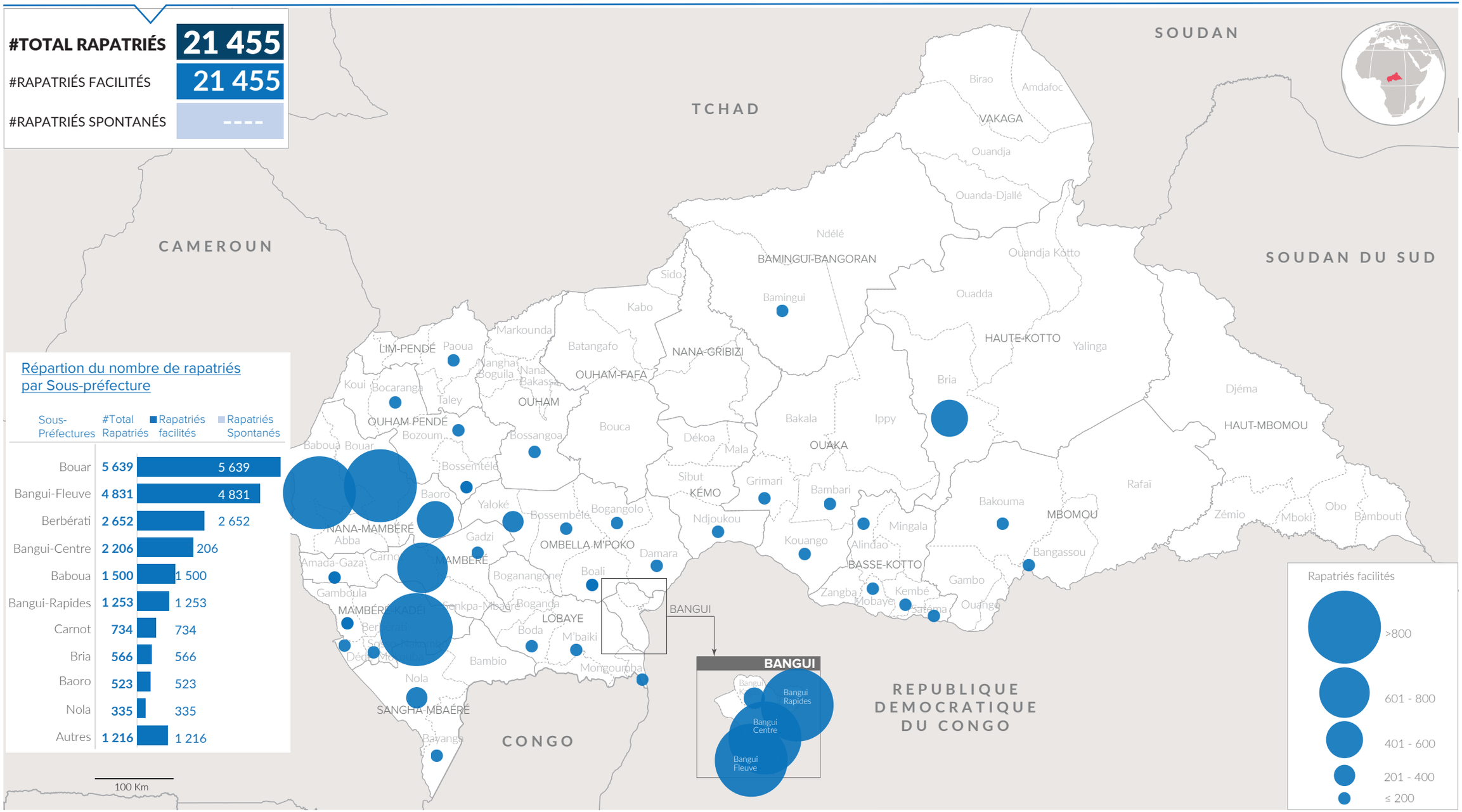

Les frontières, noms et désignations employées sur cette carte n'impliquent pas l'approbation ou l'acceptation officielle des Nations Unies ou du gouvernement Centrafricain, et ne sont utilisées qu'à titre indicatif pour des besoins de planification humanitaire.

Date de mise à jour: 31 décembre 2025 Sources: UNHCR Feedback: arreneke@unhcr.org Plus d'information: http://data.unhcr.org

REPUBLIQUE CENTRAFRICAINE

Rapatriement volontaire des réfugiés centrafricains

Au 31 décembre 2025

UNHCR
L'Agence des Nations Unies pour les réfugiés

CHIFFRES CLÉS

21 455 Rapatriées volontairement en 2025

6 715 Ménages

4 118 Personnes à besoins spécifiques

4 975	3 268	6 298	6 252	662
Femmes	Hommes	Filles	Garçons	Personnes Agées

74 411
Personnes rapatriées volontairement depuis 2017 à ce jour

RAPATRIES DE CIRCONSTANCE DEPUIS 2023 (Soudan et Tchad)

12 311 Individus — **2 159** Ménages

COMPOSITION PAR TRANCHE D'ÂGE ET SEXE

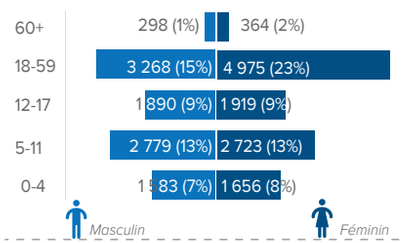

PAYS DE PROVENANCE

Cameroun	12 896 (60%)
RDC	7 201 (34%)
Soudan	556 (3%)
Tchad	458 (2%)
Congo	321 (1%)
Burkina Faso	11
Cote-d'ivoire	5
Sénégal	4
Togo	3

ZONES DE RETOUR (SOUS-PRÉFECTURE)

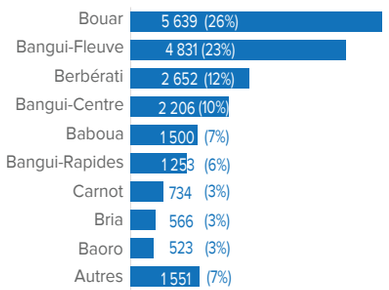

NOMBRE DE CONVOIS

22	38	29
Convois aériens	Convois terrestres	Convois fluviaux

ENFANTS EN ÂGE SCOLAIRE (3-17 ans)

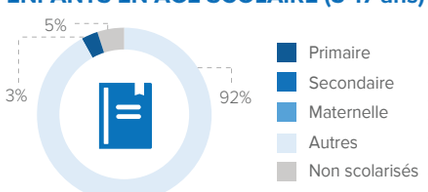

ÉVOLUTION MENSUELLE

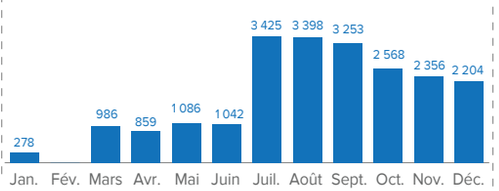

ZONES DE PROVENANCE ET DE RETOUR (PAR SOUS-PRÉFECTURE) DES RAPATRIÉS

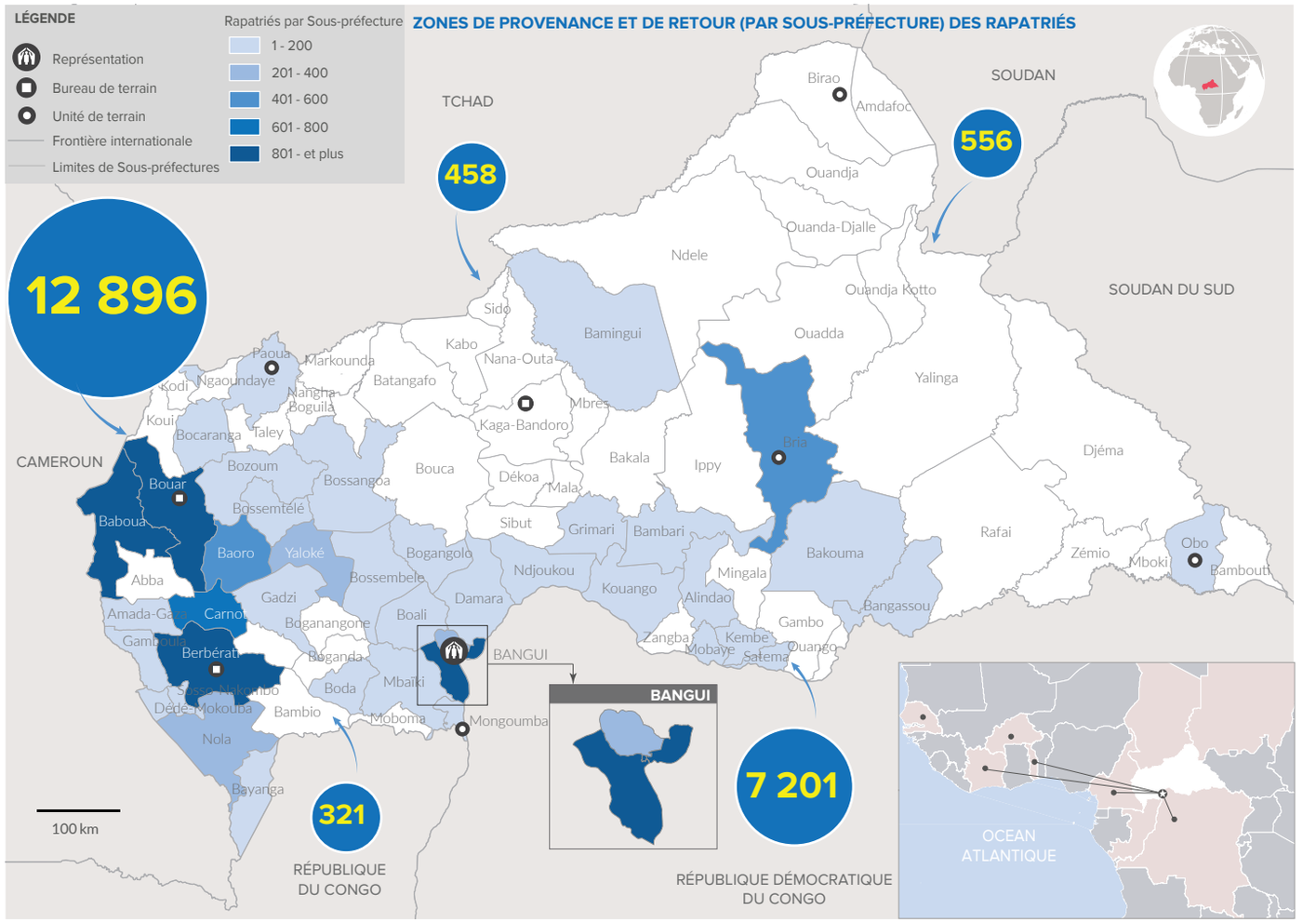

ASSISTANCE CASH

*XAF 2,02 Md
Distribués

AMENAGEMENTS STRUCTURAUX

3 Centres de transit et
2 Centres de passage amenagés

PARTENAIRES

CNR/PARET — PAM — UNFPA — FCA — DEDI — CIAUD — NOURRIR

BAILLEURS

Funded by the European Union — CHINA AID FOR SHARED FUTURE — Canada — UNAIDS — From the People of Japan — PEACEBUILDING FUND — CERF — MINUSCA — Swiss Agency for Development and Cooperation SDC — Private donors in the United Arab Emirates — Latter-day Saint Charities Australia — UNHCR — mastercard foundation

Les frontières, noms et désignations employées sur cette carte n'impliquent pas l'approbation ou l'acceptation officielle des Nations Unies ou du gouvernement Centrafricain, et ne sont utilisées qu'à titre indicatif pour des besoins de planification humanitaire.

*Données au 31 décembre 2025.

Date de mise à jour: 31 décembre 2025 Sources: UNHCR Feedback: arreneke@unhcr.org Plus d'information: http://data.unhcr.org