ANÁLISIS DE LAS CONDICIONES DE VIDA DE LA POBLACIÓN EXTRANJERA EN ARGENTINA

Abril 2025

Informe con base en datos del Censo Nacional de Población, Hogares y Viviendas 2022

ANÁLISIS SOBRE LAS CONDICIONES DE VIDA DE LA POBLACIÓN EXTRANJERA EN ARGENTINA

Redacción: Julia Pistonesi y Mercedes Aguilar.

Las opiniones expresadas en este documento son de los autores y no reflejan necesariamente las del Alto Comisionado de las Naciones Unidas para los Refugiados (ACNUR) o las de la Organización de las Naciones Unidas (ONU).

ÍNDICE

CAPÍTULO 1. El fenómeno del desplazamiento poblacional en Argentina: un análisis a partir de los datos del CNPHyV-2022 4
1.1 Abordaje metodológico 4
1.2 Evolución y distribución de la población extranjera 5
1.3 Perfil demográfico 10
1.4 Arreglos residenciales y condiciones de vida 14
1.5 Perfil educativo y económico 28
CAPÍTULO 2. Caracterización de colectivos extranjeros: análisis por nacionalidades y condiciones sociales 34
2.1 Introducción 34
2.2 Población extranjera nacida en Colombia 34
2.2.1 Características demográficas 34
2.2.2 Características de los hogares 37
2.2.3 Condiciones de vida de los hogares 39
2.2.4 Características educativas y económicas 43
2.3 Población extranjera nacida en Cuba 45
2.3.1 Características demográficas 45
2.3.2 Características de los hogares 48
2.3.3 Condiciones de vida de los hogares 50
2.3.4 Características educativas y económicas 53
2.4 Población extranjera nacida en Rusia 56
2.4.1 Características demográficas 56
2.4.2 Características de los hogares 58
2.4.3 Condiciones de vida de los hogares 60
2.4.4 Características educativas y económicas 63
2.5 Población extranjera nacida en Senegal 65
2.5.1 Características demográficas 65
2.5.2 Características de los hogares 68

2.5.3 Condiciones de vida de los hogares 69

2.5.4 Características educativas y económicas 73

2.6. Población extranjera nacida en Ucrania 75

2.6.1 Características demográficas 75

2.6.2 Características de los hogares 77

2.6.3 Condiciones de vida de los hogares 79

2.6.4 Características educativas y económicas 83

2.7 Población extranjera nacida en Venezuela 86

2.7.1 Características demográficas 86

2.7.2 Características de los hogares 88

2.7.3 Condiciones de vida de los hogares 90

2.7.4 Características educativas y económicas 93

CAPÍTULO 3: Análisis comparativo de datos sobre movilidad: el censo de población y el ReNaPer 96

3.1 Abordaje metodológico 96

3.2 Análisis de la población extranjera desde una perspectiva comparada 98

Reflexiones finales 105

Referencias 109

Anexo metodológico 110

CAPÍTULO 1. El fenómeno del desplazamiento poblacional en Argentina: un análisis a partir de los datos del CNPHyV-2022

1.1 Abordaje metodológico

El Censo Nacional de Población, Hogares y Viviendas 2022 se llevó adelante por INDEC entre el 13 de marzo y el 18 de mayo del año 2022. El censo es un relevamiento que se caracteriza por un empadronamiento individual, universal y simultáneo que tiene como objetivo realizar un recuento de la población, describir cómo se distribuye y cuáles son sus características. El operativo realizado en 2022 se realizó mediante una estrategia bimodal que combinó un cuestionario digital y un barrido territorial con visitas de los/as censistas a los hogares para realizar entrevistas presenciales a quienes no habían completado el cuestionario digital. Asimismo, se realizó un censo de derecho, lo que significa que las personas se contabilizaron según su lugar de residencia habitual. El censo se presenta como la fuente adecuada para relevar a la población extranjera ya que se censa a todas las personas que residen habitualmente (o por lo menos 6 meses) en el país. Este operativo releva información referida a sexo, género y edad; características del hogar y la vivienda; salud; educación, migraciones y ocupación, entre otros temas. Por tanto, se presenta como la fuente más adecuada y completa para analizar las condiciones de vida de la población extranjera en Argentina, ya que, al registrar a toda la población y tener una cobertura universal, permite caracterizar de forma válida y confiable a los diferentes grupos poblacionales sin estar influida por posibles errores muestrales.

En este capítulo se analizará la población extranjera[1] utilizando información proveniente de relevamientos censales. En primer lugar, se presentará un análisis comparativo de diferentes censos para ilustrar su evolución a lo largo del tiempo. A continuación, se describirá la situación actual basándose en los datos del CNPHyV-2022, comparando tanto las condiciones de la población nativa con las de la población extranjera como las características de los hogares nativos frente a aquellos cuyo jefe/a o cónyuge es extranjero/a[2]. El análisis profundizará en las siguientes dimensiones: perfiles

[1] Cabe aclarar que, a lo largo de todo el documento, se utilizarán de manera indistinta los términos 'personas extranjeras', 'nacidas fuera del país', 'en movilidad' y 'refugiados y migrantes', para hacer referencia a todas aquellas personas que, al momento del relevamiento, residían en Argentina, pero nacieron en otro país

[2] Se considera 'Hogar nativo' aquel conformado por un/a jefe/a y su cónyuge nacido en Argentina, mientras que se define como 'Hogar extranjero' a todo hogar cuyo/a jefe/a o cónyuge reside en Argentina, pero nació en otro país.

demográficos, arreglos residenciales, situación habitacional, condiciones sanitarias, necesidades básicas insatisfechas (NBI), educación, mercado laboral, previsión social y cobertura de salud. Cabe señalar que, en todos los cuadros y gráficos presentados a lo largo del informe, la suma de los porcentajes puede no totalizar exactamente el 100% debido al redondeo de decimales.

1.2 Evolución y distribución de la población extranjera

La presencia de población nacida en el extranjero en Argentina ha mostrado variaciones significativas a lo largo de los años, como se observa en la figura 1. En primer lugar, el porcentaje de población extranjera creció notablemente desde 1869 hasta 1914, año en el que alcanzó el 29,9% de la población total. Este aumento fue resultado de los movimientos provenientes de Europa y promovidos desde Argentina a fines del siglo XIX y principios del siglo XX. A partir de 1914, la proporción de personas nacidas en el extranjero comenzó a disminuir de forma gradual, hasta estabilizarse alrededor de 1990 en un nivel oscilante entre el 4% y el 5%. En el último censo, la proporción de población nacida en el extranjero representó el 4,2% de la población total del país.

Figura 1. Evolución del peso de la población extranjera en la población total. Total del país. Años 1869-2022

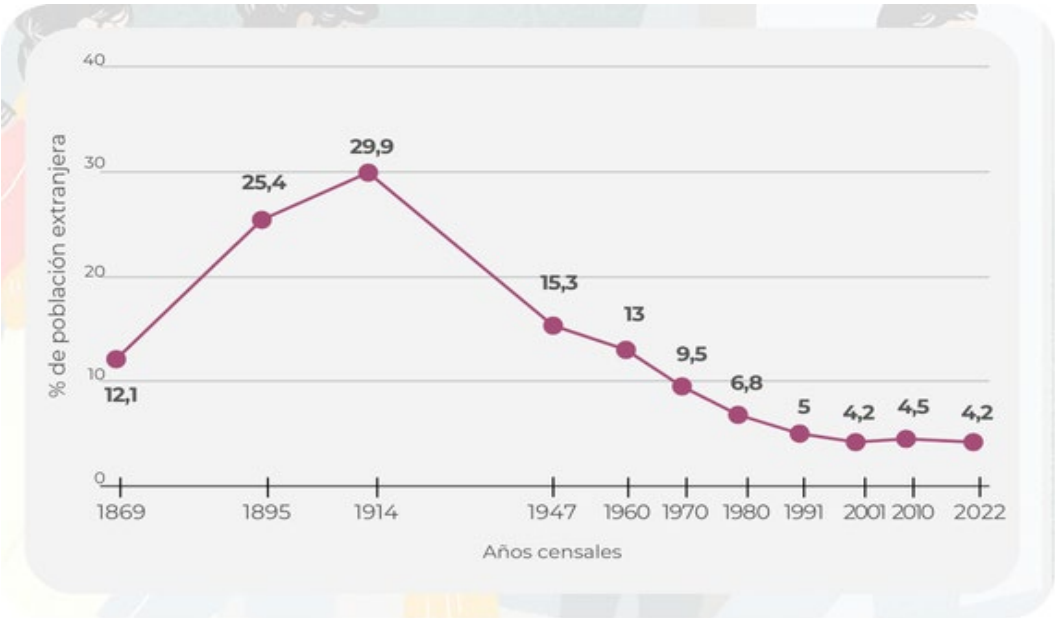

Fuente: INDEC, Censos Nacionales de Población, Hogares y Viviendas 1869-2022.

La presencia de población nacida en el extranjero en Argentina se mantuvo estable entre los dos últimos censos, con un incremento de alrededor del 7% entre 2010 y 2022 (figura 2). Además, la distribución de esta población en las diferentes jurisdicciones muestra un comportamiento similar en ambos períodos (figura 3). En

2022, las personas extranjeras se concentraron principalmente en la Provincia de Buenos Aires (51,4%) y en la Ciudad Autónoma de Buenos Aires (21,7%). También se observan porcentajes más elevados en comparación con el resto del país en las provincias de Córdoba (3,4%), Mendoza (3,4%) y Santa Fe (2,5%). De esta forma, los centros urbanos, asociados con el desarrollo económico y mayores oportunidades de empleo, continúan siendo las áreas preferidas por la población extranjera para establecerse en Argentina.

Figura 2. Población nacida en el extranjero. Años 2010 y 2022

CNPHyV-2010	CNPHyV-2022	Diferencia relativa
1.805.957	1.933.463	7,1%

Fuente: INDEC, Censos Nacionales de Población, Hogares y Viviendas 2010 y 2022.

Figura 3. Distribución espacial de la población extranjera en Argentina. Total del país. Años 2010 y 2022

Jurisdicción	CNPHyV-2010		CNPHyV-2022	
	Abs	%	Abs	%
Buenos Aires	941.941	52,2%	994.653	51,4%
Ciudad Autónoma de Buenos Aires	381.778	21,1%	419.091	21,7%
Mendoza	65.619	3,6%	66.590	3,4%
Córdoba	50.488	2,8%	65.703	3,4%
Santa Fe	37.432	2,1%	48.862	2,5%
Río Negro	47.254	2,6%	40.826	2,1%
Neuquén	34.655	1,9%	39.367	2,0%
Misiones	44.012	2,4%	39.027	2,0%
Jujuy	29.571	1,6%	30.317	1,6%
Salta	28.132	1,6%	29.497	1,5%
Chubut	31.210	1,7%	28.976	1,5%
Santa Cruz	26.041	1,4%	22.111	1,1%
Formosa	21.120	1,2%	17.108	0,9%
Entre Ríos	10.393	0,6%	14.354	0,7%
Corrientes	7.646	0,4%	13.153	0,7%
Tucumán	8.193	0,5%	12.325	0,6%
Tierra del Fuego, Antártida e Islas del Atlántico Sur	11.299	0,6%	12.251	0,6%
San Juan	6.021	0,3%	8.260	0,4%
San Luis	5.556	0,3%	8.219	0,4%
Chaco	6.496	0,4%	5.989	0,3%
La Rioja	3.206	0,2%	5.772	0,3%
Santiago del Estero	2.884	0,2%	5.280	0,3%
La Pampa	3.447	0,2%	3.501	0,2%
Catamarca	1.563	0,1%	2.231	0,1%
Total	**1.805.957**	**100,0%**	**1.933.463**	**100,0%**

Fuente: INDEC, Censos Nacionales de Población, Hogares y Viviendas 2010 y 2022.

En el año 2022, la población extranjera con mayor presencia en la Argentina proviene

de América, principalmente de Paraguay y Bolivia, seguidos por Venezuela (figura 4). Este último país presenta el mayor crecimiento entre 2010 y 2022 ya que su representación aumentó un 2431,7%. Otros países que presentan aumento en la cantidad de personas son Colombia (164,5%) y Brasil (20,8%). En contraste, otros países americanos disminuyeron la cantidad de población en Argentina (Paraguay, Bolivia, Perú, Chile y Uruguay). Con respecto a las personas extranjeras provenientes de Europa se observa que han disminuido durante el período, mientras que han aumentado las provenientes de Asia, África y Oceanía. De esta forma, se configuró un nuevo patrón de movilidad en el que disminuyeron los movimientos provenientes de Europa y de países limítrofes, mientras que aumentaron los flujos de otros continentes y desde países latinoamericanos no limítrofes, como Venezuela y Colombia.

Figura 4. Evolución de la población extranjera según lugar de nacimiento. Total del país. Años 2010 y 2022

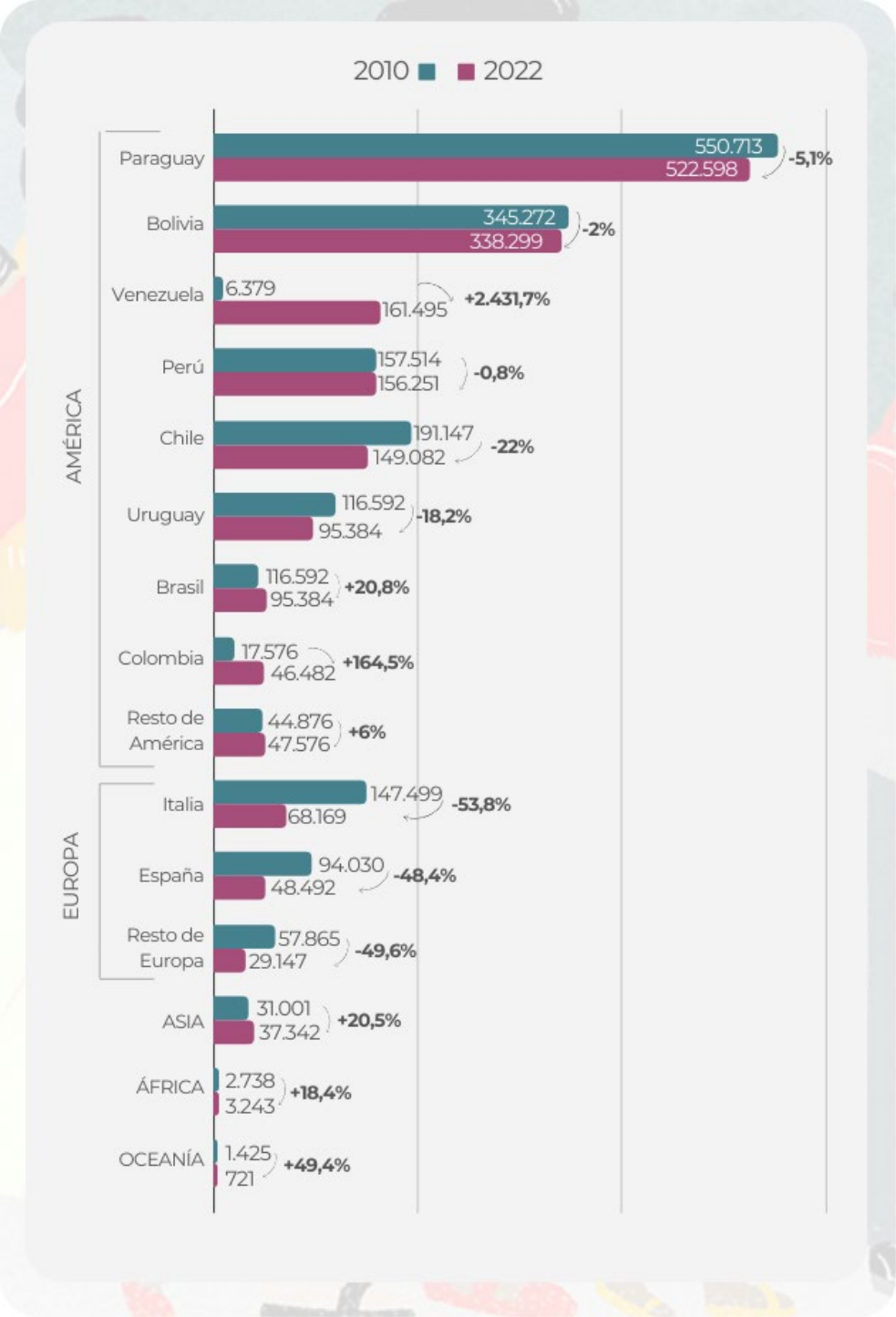

Fuente: INDEC, Censos Nacionales de Población, Hogares y Viviendas 2010 y 2022.

La modificación de las nacionalidades en los flujos hacia Argentina también puede observarse en la figura 5, que muestra los años de llegada al país. En esa línea, Venezuela y Colombia sobresalen por los mayores flujos desde el 2010, y también los países de África y Oceanía con más del 50% de su población ingresada a partir de ese año. Además,

se destacan los flujos más antiguos, con la mayor proporción de población llegada a la Argentina hasta 1999. Entre estas sobresalen los países limítrofes de Chile y Uruguay, así como también Italia y España.

Figura 5. Año de llegada al país según país o región de nacimiento. Total del país. Año 2022

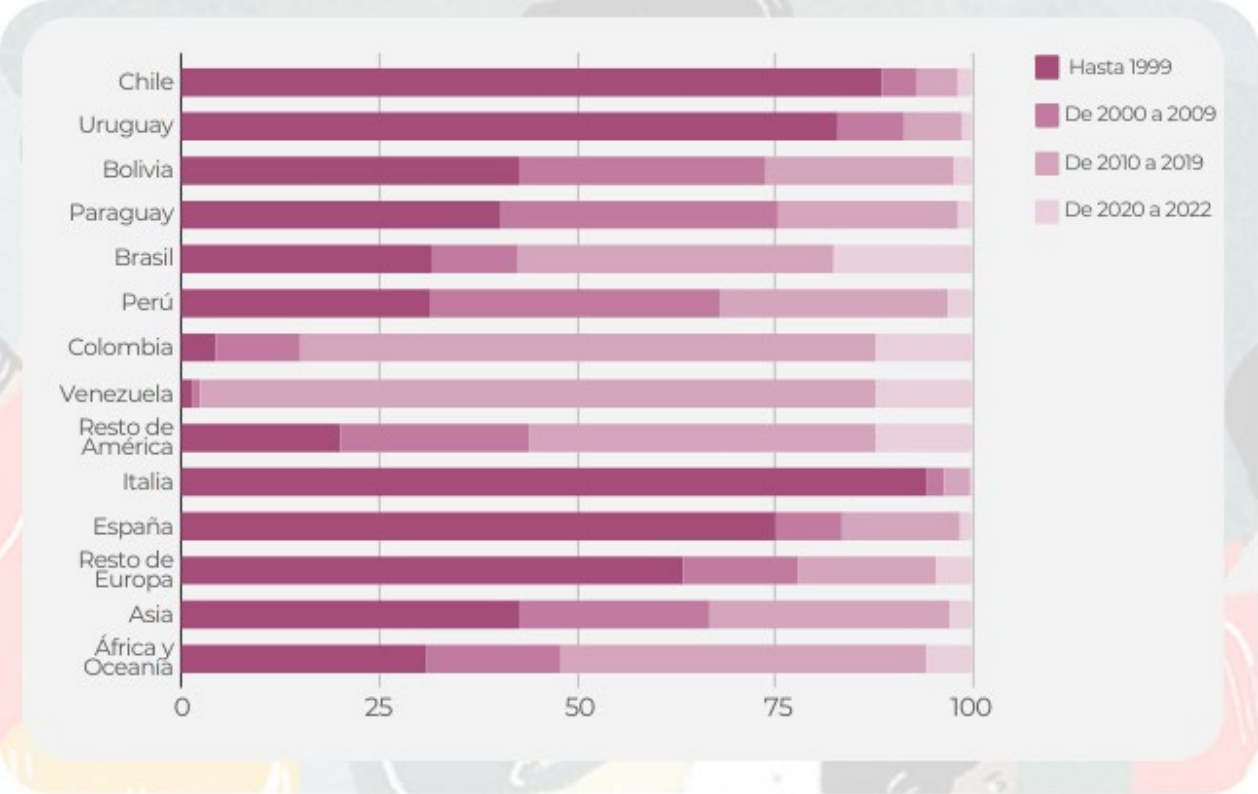

Fuente: INDEC, Censo Nacional de Población, Hogares y Viviendas 2022.

1.3 Perfil demográfico

En este apartado se presentarán de forma comparativa indicadores demográficos de la población nativa y extranjera a fin de analizar las diferencias y similitudes que caracterizan a cada una de ellas.

En primer lugar, la estructura por sexo y edad de la población nativa y extranjera presenta diferencias marcadas, tal como se observa en la figura 6. La población argentina se encuentra en una etapa avanzada de la transición demográfica, caracterizada por un angostamiento de la base de la pirámide, resultado del descenso sostenido de la fecundidad. Este proceso también se refleja en el aumento de la proporción de personas mayores, evidenciado por el ensanchamiento de la cúspide. Si bien no se observan diferencias significativas entre sexos en edades tempranas, el

índice de masculinidad[3] muestra un incremento en la proporción de mujeres a medida que avanza la edad, un fenómeno común asociado con la mayor esperanza de vida femenina (figura 7).

Por el contrario, la pirámide de la población extranjera revela características propias de los desplazamientos. Se observa una base estrecha, que indica una baja proporción de niños y niñas nacidos en otros países, mientras que los adultos jóvenes son claramente el grupo predominante, reflejado en el ensanchamiento de la pirámide en estas edades. Además, la población extranjera incluye una proporción significativa de personas mayores en comparación con los nativos, probablemente como resultado de movimientos ocurridos hace varias décadas, que derivaron en el asentamiento definitivo de estas personas en Argentina. En cuanto al sexo, se observa una mayor presencia de mujeres en todas las edades, aunque entre los adultos jóvenes esa diferencia es menor.

Figura 6. Estructura por sexo y edad según país de nacimiento. Total del país. Año 2022

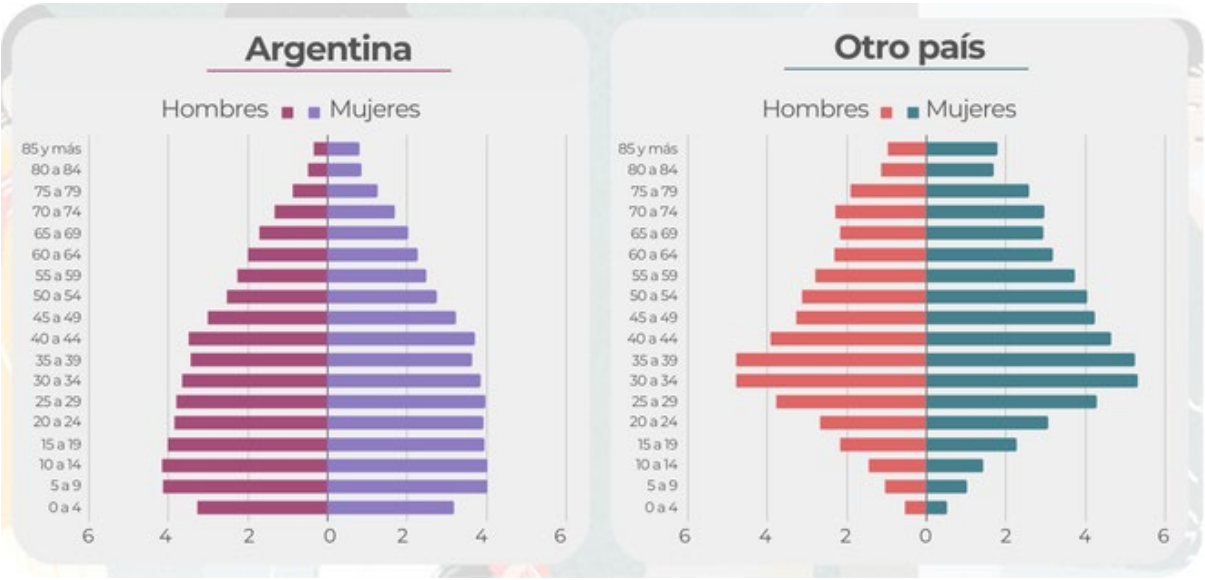

Fuente: INDEC, Censo Nacional de Población, Hogares y Viviendas 2022.

[3] El índice de masculinidad indica la cantidad de hombres por cada cien mujeres pertenecientes a un grupo de edad determinado.

Figura 7. Índice de masculinidad por grupos quinquenales de edad y lugar de nacimiento. Total del país. Año 2022

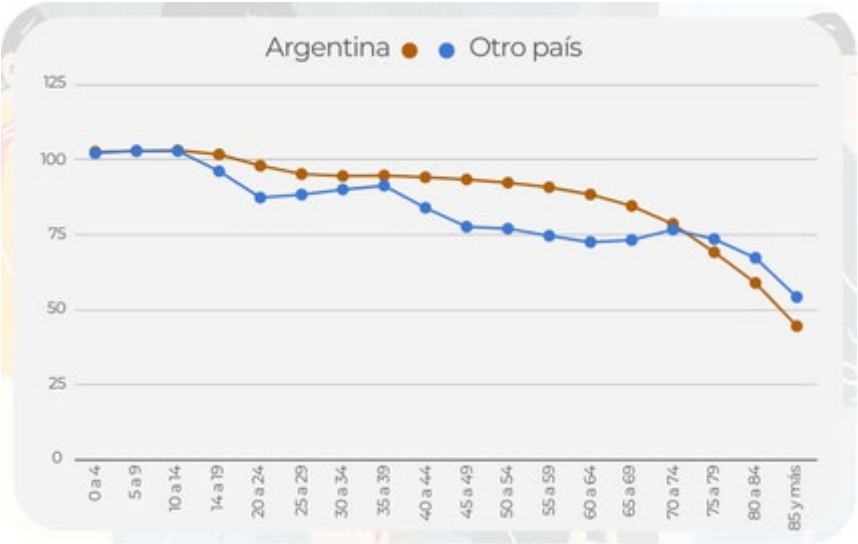

Fuente: INDEC, Censo Nacional de Población, Hogares y Viviendas 2022.

En la figura 8 se observa que el índice de dependencia potencial[4] general es más elevado para la población nativa (51,9) que para la población extranjera (35,8). En la población argentina los jóvenes representan la mayor parte de la carga de dependencia (34,6), lo cual es característico de una población con una proporción considerable de niños y adolescentes aún en etapas de desarrollo. A su vez, la carga de dependencia por personas mayores[5] es de 17,3, lo que refleja el envejecimiento progresivo de la población nativa, aunque sigue siendo menor que la de los jóvenes.

La población extranjera muestra un 8,2 de dependencia juvenil[6], que coincide con el perfil observado en la pirámide poblacional de la población extranjera con un flujo mayoritariamente compuesto por personas en edades productivas. Además, la carga de dependencia mayor es 27,7; significativamente más alta que en la población nativa. Esto sugiere que una parte importante de la población extranjera incluye personas mayores que llegaron al país hace varias décadas y ahora constituyen un grupo dependiente.

Por tanto, se destaca que la población nativa tiene una estructura más equilibrada entre dependencia juvenil y adulta mayor, mientras que en la población extranjera predomina la carga de dependencia de personas mayores.

[4] El índice de dependencia potencial general expresa el número de personas que potencialmente deben sostener económicamente los individuos en edad activa.
[5] El índice de dependencia de mayores expresa el número de personas mayores que potencialmente deben sostener económicamente los individuos en edad activa.
[6] El índice de dependencia de jóvenes expresa el número de personas jóvenes que potencialmente deben sostener económicamente los individuos en edad activa.

Figura 8. Índice de dependencia potencial según lugar de nacimiento. Total del país. Año 2022

Fuente: INDEC, Censo Nacional de Población, Hogares y Viviendas 2022.

Para completar el análisis del perfil demográfico de la población, se destaca que la paridez media final[7] es más elevada en las mujeres extranjeras con 2,79 en comparación con las mujeres nativas con un nivel de 2,6 (figura 9). En ese sentido, presentan comportamientos similares en ambas poblaciones a medida que aumenta la edad, sin embargo, se observa que las diferencias entre nativas y extranjeras aumenta a partir de los 30 años.

Figura 9. Paridez media y paridez media final según país de nacimiento. Total del país. Año 2022

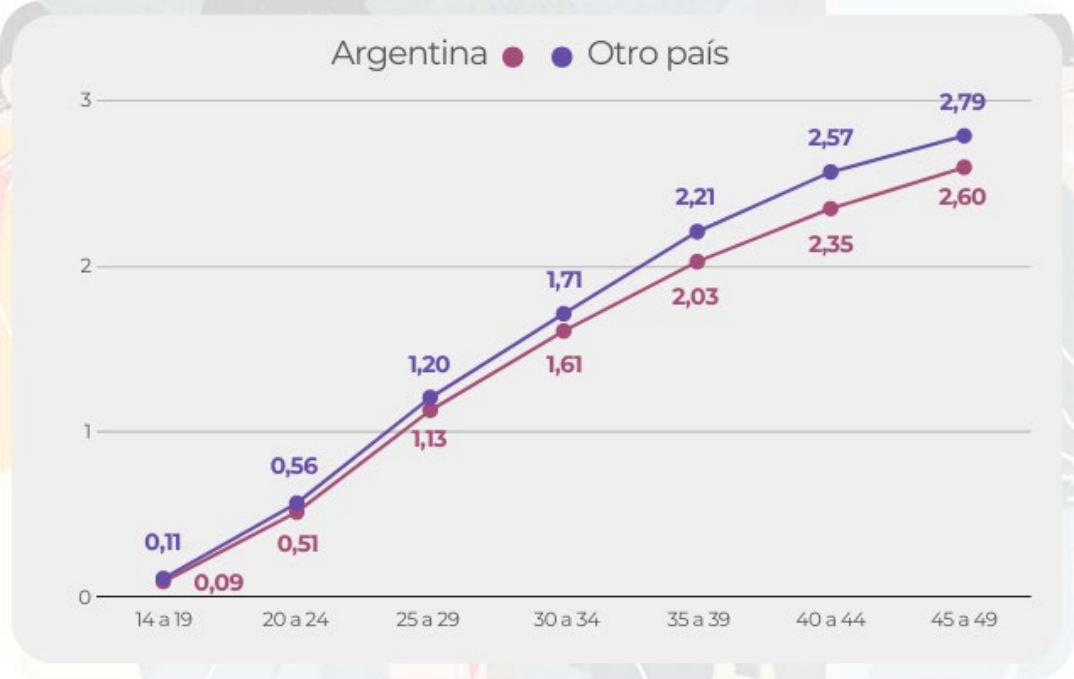

Fuente: INDEC, Censo Nacional de Población, Hogares y Viviendas 2022.

[7] La paridez media refiere al número de hijos que en promedio acumulan las mujeres de una cohorte a determinada edad. La paridez media final, es el número medio de hijos nacidos vivos que acumulan las mujeres entre el inicio y el final de su vida fértil.

1.4 Arreglos residenciales y condiciones de vida

En este apartado se analizan los arreglos residenciales y las condiciones de vida de los hogares con jefe/a o cónyuge extranjero/a y nativos en el país. A través de la comparación de los resultados obtenidos a partir del procesamiento del CNPHyV-2022, se exploran las características estructurales y demográficas de los hogares con jefe/a o cónyuge extranjero en relación con las de los hogares nativos.

Los resultados ofrecen información relevante sobre el tipo de hogar, sus características sociodemográficas, la prevalencia de estructuras familiares extendidas y las posibles diferencias en los modelos de organización del hogar, elementos que pueden influir en las condiciones de vida y bienestar de los hogares.

En la figura 10 se muestra que los hogares con jefe/a o cónyuge nacido/a en el extranjero representan 7,1% del total, con 1.129.411 hogares. Los hogares nativos representan el 92,9% del total, lo que equivale a 14.802.891 hogares.

Figura 10. Hogares según lugar de nacimiento del jefe/a o cónyuge. Total del país. Año 2022

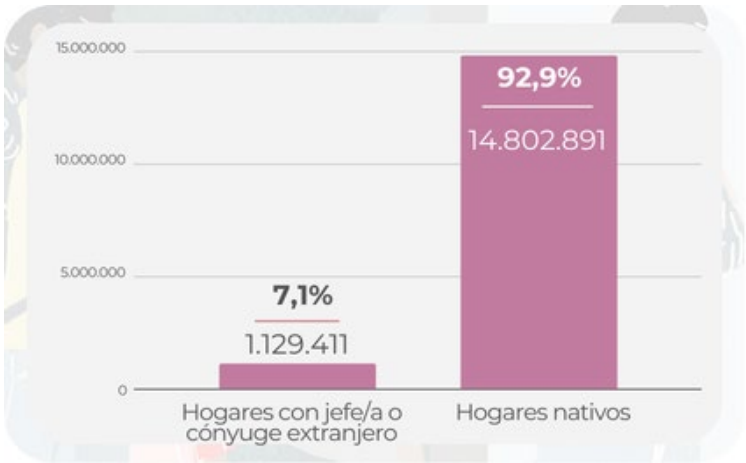

Fuente: INDEC, Censo Nacional de Población, Hogares y Viviendas 2022.

El indicador de tamaño medio de los hogares refleja el número promedio de personas por hogar y, junto con el tipo de hogar, es fundamental para comprender la estructura y dinámica de los hogares. Un tamaño medio más alto o bajo puede indicar distintos patrones de convivencia y estrategias de vida de los hogares. En este sentido, los hogares compuestos por extranjeros presentan un tamaño medio de 3,02 personas, mientras que los hogares nativos tienen un tamaño medio de 2,85 personas. Esto indica que, en promedio, los primeros son un 6% más grandes (más numerosos) que los segundos, con una diferencia de 0,17 personas.

Figura 11. Tamaño medio de los hogares según lugar de nacimiento del jefe/a o cónyuge del hogar. Total del país. Año 2022

Fuente: INDEC, Censo Nacional de Población, Hogares y Viviendas 2022.

Figura 12. Hogares según tipo de hogar y lugar de nacimiento del jefe/a o cónyuge del hogar. Total del país. Año 2022

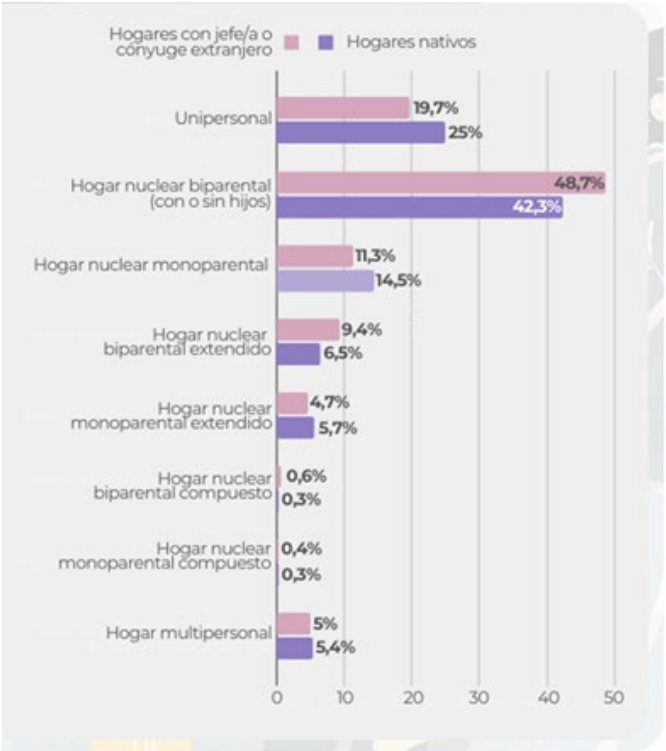

Fuente: INDEC, Censo Nacional de Población, Hogares y Viviendas 2022.

En relación con el tipo de hogar (figura 12), los extranjeros tienen una mayor proporción de hogares nucleares biparentales (con o sin hijos), que constituyen el 48,7% de los hogares extranjeros frente al 42,3% de los hogares nativos. Además, presentan una mayor proporción de hogares nucleares biparentales extendidos, aquellos en los que el núcleo familiar (pareja e hijos) convive con otros miembros de la familia. Estos hogares

representan el 9,4% de los hogares extranjeros, en comparación con el 6,5% de los hogares nativos, lo que indica una mayor tendencia a convivir con otros familiares en el hogar. Algo similar, aunque en menor medida, sucede con los hogares nucleares biparentales compuestos (es decir, en los que el núcleo familiar convive con otros miembros no familiares): son más frecuentes entre los hogares con jefe/a o cónyuge extranjero (0,6%) que entre los nativos (0,3%).

Los hogares con núcleos conyugales monoparentales simples y extendidos tienen siempre una mayor presencia entre los hogares nativos que entre los extranjeros.

Los hogares unipersonales constituyen el 19,7% de los hogares con jefe/a o cónyuge extranjero, mientras que en los hogares nativos esta categoría representa el 25%. Finalmente, los hogares sin núcleo familiar con otros familiares y/o no familiares constituyen 5% de los hogares extranjeros y 5,4% de los hogares nativos.

Estas diferencias en la composición y el tamaño de los hogares se reflejan en una mayor proporción de hogares nucleares biparentales simples o extendidos entre los extranjeros, en contraste con la mayor presencia de hogares unipersonales y nucleares incompletos en los hogares nativos.

Los datos sobre jefatura femenina, presencia de personas mayores y presencia de niños, niñas y adolescentes (NNyA) permiten profundizar la caracterización demográfica de los hogares extranjeros y nativos (figura 13). En términos generales, no se observan diferencias marcadas entre los resultados obtenidos para unos y otros, aunque todas ellas son consistentes con las tendencias señaladas anteriormente.

En relación con la jefatura femenina, los hogares compuestos por jefe/a o cónyuge extranjero muestran un 47,9% de hogares encabezados por una mujer, ligeramente por debajo del 49,2% registrado en los hogares nativos. Esta diferencia podría explicarse debido a que los hogares unipersonales y monoparentales, los cuales tienden a presentar una mayor prevalencia de jefatura femenina, son menos comunes entre los hogares compuestos extranjeros.

Figura 13. Porcentaje de hogares con jefatura femenina, porcentaje de hogares con NNyA y porcentaje de hogares con mayores según lugar de nacimiento del jefe/a o cónyuge del hogar. Total del país. Año 2022

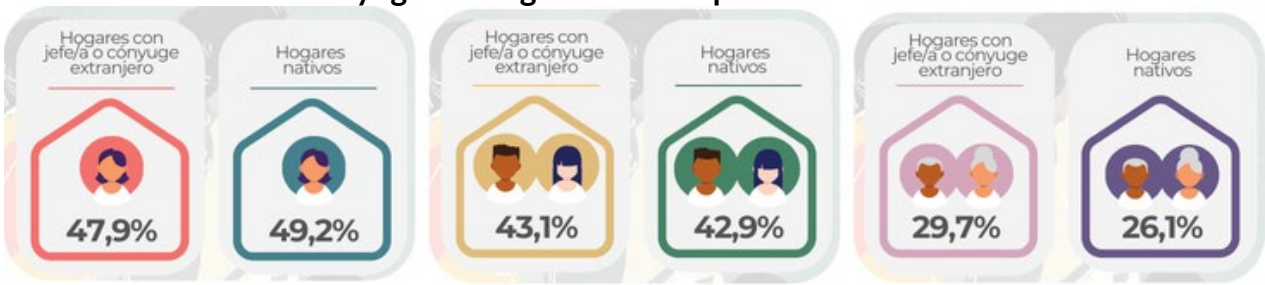

Fuente: INDEC, Censo Nacional de Población, Hogares y Viviendas 2022.

Por otro lado, los hogares con presencia de NNyA representan al 43,1% de los hogares extranjeros, una cifra levemente superior al 42,9% de los hogares nativos. Si bien la diferencia no es grande, esta información en relación con la poca cantidad de niños, niñas y adolescentes en la estructura poblacional podría indicar que las personas extranjeras establecen sus vidas familiares en el país.

De forma similar, en cuanto a la presencia de personas mayores, el 29,7% de los hogares extranjeros incluyen personas mayores, un porcentaje superior al 26,1% de los hogares nativos. Esta diferencia, puesta en relación con la menor presencia de hogares unipersonales (y una mayor prevalencia de los hogares extendidos), sugiere que los hogares con jefe/a o cónyuges no nativos tienen patrones de convivencia intergeneracional menos presentes en los hogares conformados exclusivamente por argentinos.

A continuación, se introduce información sobre el régimen de tenencia de la vivienda y la tenencia de documentos legales en los casos de vivienda propia (figura 14). Los hogares con jefe/a o cónyuge extranjero presentan una mayor proporción de viviendas alquiladas (29,2%) en comparación con los hogares nativos (20,3%). Esto refleja una tendencia de los primeros a depender en mayor medida del alquiler como opción habitacional. Los hogares nativos, por su parte, tienen una mayor proporción de viviendas propias, alcanzando el 66,1% de los hogares nativos frente al 61,2% de los hogares extranjeros.

Con relación a las viviendas cedidas por trabajo, el 1,6% de los hogares compuesto por extranjeros accede a este tipo de vivienda, frente al 1,3% de los hogares nativos. Aunque la diferencia no es grande, esto podría indicar que una proporción más alta de hogares extranjeros accede a viviendas a través de vínculos laborales.

Figura 14. Hogares según régimen de tenencia de la vivienda y tenencia de escritura por lugar de nacimiento del jefe/a o cónyuge del hogar. Total del país. Año 2022

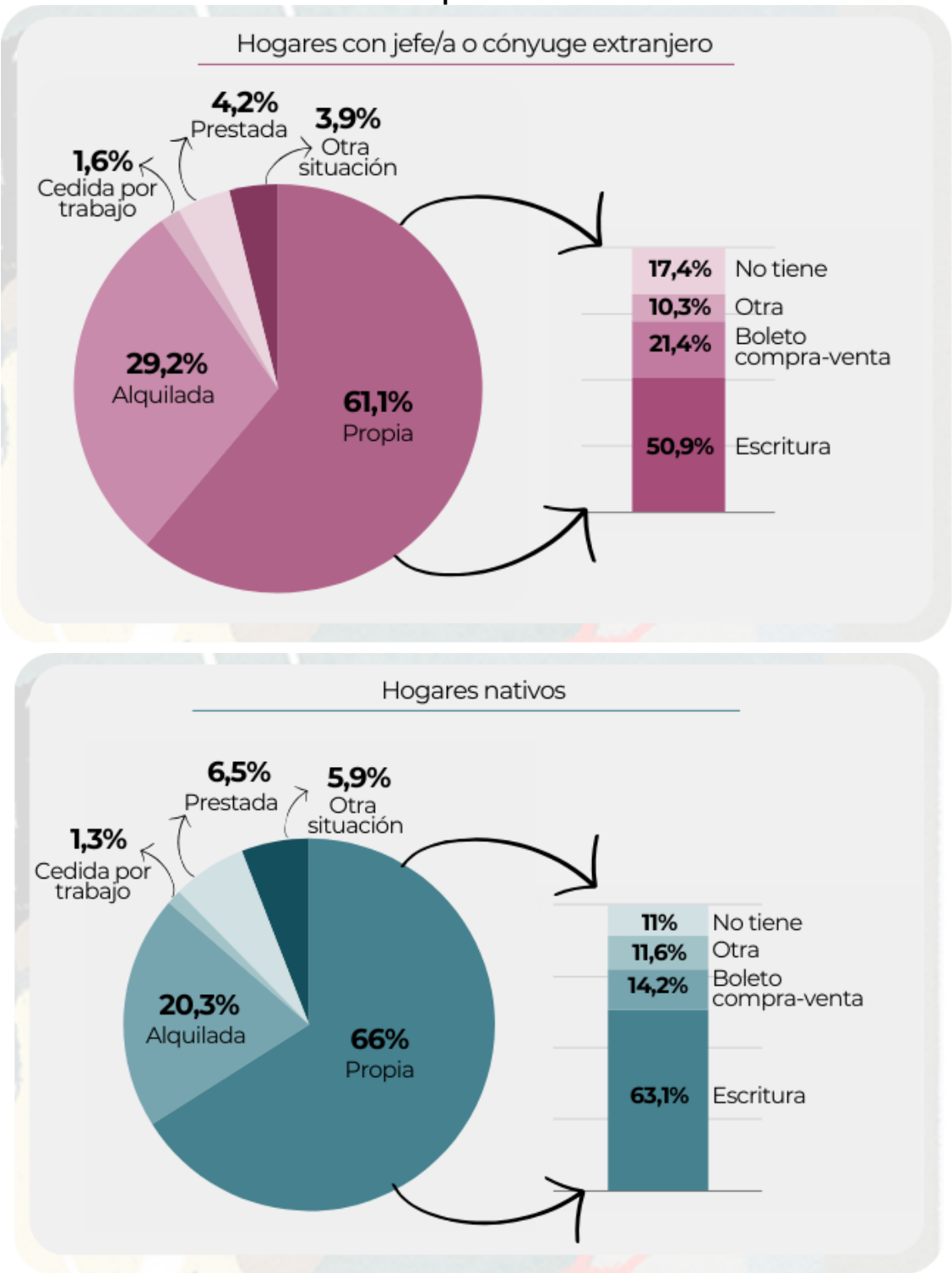

Fuente: INDEC, Censo Nacional de Población, Hogares y Viviendas 2022.

En cuanto a las viviendas prestadas y con otra situación, los hogares compuestos por extranjeros muestran una mayor proporción en ambas categorías (4,2% frente al 3,5% de los hogares nativos), lo que también podría reflejar la búsqueda de soluciones

habitacionales temporales o compartidas dentro del contexto de movilidad.

Por otro lado, los hogares extranjeros con vivienda propia que tienen escritura son el 50,9% del total de estos hogares propietarios de la vivienda, un porcentaje significativamente menor al 63,2% de los hogares nativos. Este dato se complementa con la proporción de hogares con jefe/a o cónyuge extranjero que poseen boleto de compraventa (21,4%), un documento más común en contextos de adquisición de viviendas en proceso, mientras que en los hogares nativos sólo el 14,2% de los hogares posee este tipo de documento. Además, los hogares extranjeros presentan una mayor proporción de viviendas con otra documentación (10,3%) y de viviendas que no tienen documentación (17,4%) en comparación con los hogares nativos (7,1% y 11,0%, respectivamente), lo que podría reflejar una situación más precaria o menos formalizada en la tenencia de la vivienda dentro de los primeros.

En términos generales, los hogares con jefe/a o cónyuge extranjero tienen un acceso más limitado a la propiedad formal con escritura, con una mayor dependencia de alquiler y documentos no formales para la tenencia de sus viviendas. Esta situación contrasta con los hogares nativos, que tienden a tener una mayor proporción de propietarios y documentación formal de la vivienda.

En la figura 15 se presenta el indicador de calidad de los materiales con que están construidas las viviendas (material predominante de los pisos y techos), considerando para su evaluación la solidez, resistencia, capacidad de aislamiento, y su terminación (INDEC, 2024). Este indicador presenta a los hogares extranjeros y nativos distribuidos en cuatro categorías según la calidad de los materiales constructivos de las viviendas en las que residen: calidad I (mejor calidad), calidad II, calidad III y calidad IV (peor calidad). Además, se incluye una categoría de hogares con datos ignorados.

En cuanto a la calidad I (la vivienda se construyó con materiales resistentes y sólidos, tanto en el piso como en techo y presenta cielorraso), se observa que más de la mitad de los hogares (tengan o no jefes/as o cónyuges nacidos en otro país) residen en viviendas de óptima calidad constructiva. En el caso de los hogares nativos, esta se eleva al 63,1% de los hogares, mientras que, entre los extranjeros, la proporción desciende al 56,6%.

El 25,2% de los hogares compuestos por personas en movilidad vive en viviendas con calidad constructiva II, es decir, con materiales sólidos, pero sin cielorraso o con materiales de menor calidad en los pisos. Esta proporción es superior a la de los hogares nativos, donde solo el 19,1% se encuentra en viviendas de esta calidad.

Figura 15. Hogares según calidad de los materiales de la vivienda y lugar de nacimiento del jefe/a o cónyuge. Total del país. Año 2022

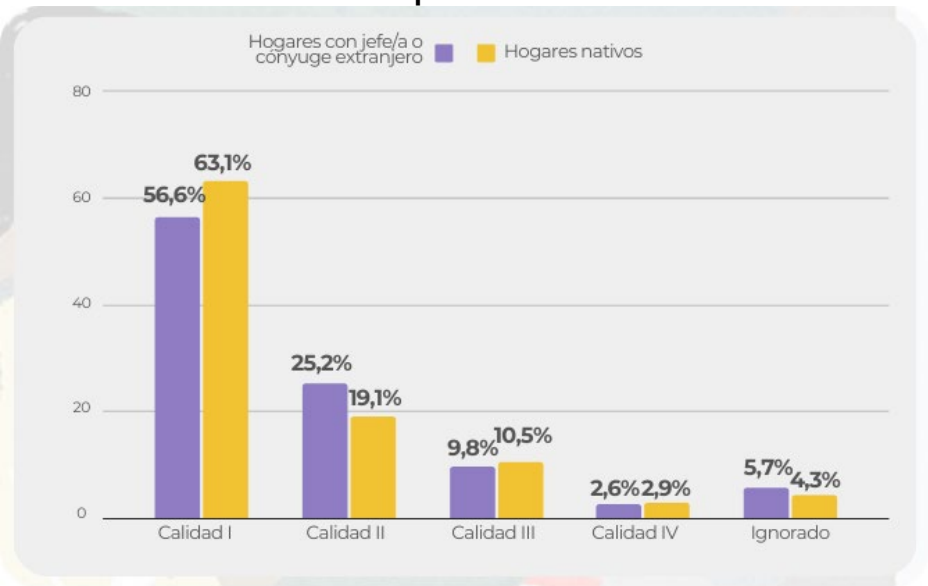

Fuente: INDEC, Censo Nacional de Población, Hogares y Viviendas 2022.

Si se suman los hogares que viven en viviendas de calidad I (56,6% de los extranjeros y 63,1% de los nativos) y calidad II, se observa que alrededor del 80% residen en viviendas con materiales de buena calidad (resistentes y sólidos), independientemente del lugar de nacimiento del jefe/a o cónyuge del hogar

En cuanto a los hogares en calidad III (viviendas con materiales poco resistentes y sólidos, tanto en el piso como en el techo), los hogares compuestos por extranjeros siguen representando una proporción menor que los hogares nativos (10,5% versus 9,8%). A pesar de esta diferencia, ambos grupos tienen una presencia significativa en esta categoría, lo que indica que tanto los hogares con jefe/a o cónyuge extranjero como los nativos enfrentan condiciones de vivienda precarias.

Finalmente, en la categoría de calidad IV (viviendas con materiales de baja calidad en pisos y techos), los hogares con jefe/a o cónyuge extranjero tienen una participación prácticamente idéntica. Las viviendas construidas con calidad III y IV representan a más de 1 de cada 10 hogares.

En las siguientes figuras se presenta una selección de indicadores que permiten caracterizar el acceso de los hogares a los servicios básicos que se centra en cuatro aspectos clave: la procedencia del agua utilizada para beber y cocinar (figura 16), la tenencia de agua (figura 17), el combustible principal utilizado para la cocción de alimentos (figura 18) y la disponibilidad de servicios sanitarios (figura 19). El primer indicador, relacionado con la procedencia del agua, analiza el origen del agua utilizada

para beber y cocinar, considerando fuentes como la red pública, perforaciones o pozos, entre otras. El segundo indicador, la tenencia de agua, describe cómo los hogares acceden al suministro de agua, sea dentro de la vivienda, fuera de ella, pero dentro del terreno, o fuera del terreno. El tercer indicador examina el tipo de combustible utilizado principalmente para la cocción de alimentos, abarcando opciones como electricidad, gas y combustibles sólidos. Finalmente, el cuarto indicador evalúa la infraestructura sanitaria de los hogares, específicamente la presencia de un sistema adecuado para la evacuación de heces, como un inodoro con descarga de agua.

Figura 16. Hogares según procedencia de agua en la vivienda y lugar de nacimiento del jefe/a o cónyuge. Total del país. Año 2022

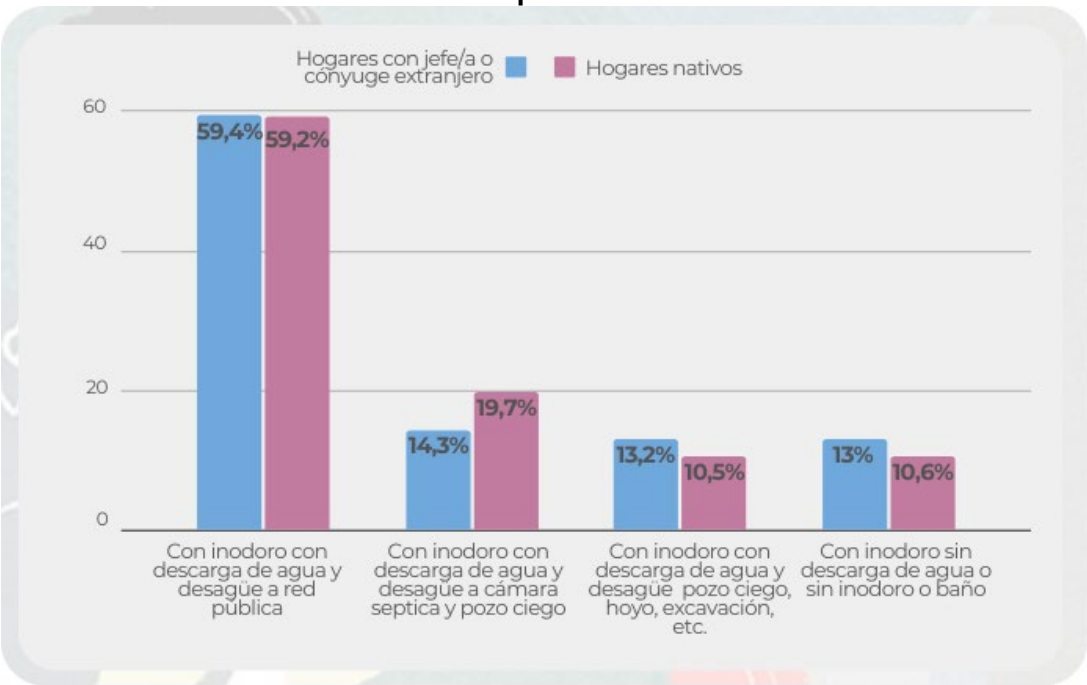

Fuente: INDEC, Censo Nacional de Población, Hogares y Viviendas 2022.

La red pública de agua corriente es la fuente de agua más común tanto para hogares con jefe/a o cónyuge extranjero como nativos, pero se observa una ligera diferencia en el acceso. El 81% de los hogares con jefe/a o cónyuge extranjero tienen acceso a agua corriente frente al 85,3% de los hogares nativos.

En cuanto a las perforaciones con bomba a motor, el 14,5% de los primeros cuentan con este recurso, mientras que entre los hogares nativos la cifra es del 10,1%. Esta diferencia, puesta en relación con el comportamiento de la categoría anterior, podría indicar que los hogares con jefe/a o cónyuge extranjero recurren más a esta fuente, probablemente debido a la falta de acceso a la red pública en sus áreas de residencia.

El resto de las categorías de la variable tienen una distribución similar entre los extranjeros y los nativos: entre los primeros, el 1,4% accede al agua a través de perforaciones con bomba manual o sin bomba, mientras que los hogares nativos tienen un 1,2%. En el caso del transporte por cisterna, agua de lluvia, ríos, canales, arroyos o acequias, los hogares con jefe/a o cónyuge extranjero tienen un 0,8% de acceso, frente a un 1,2% en los hogares nativos. Finalmente, la categoría de "otra procedencia" muestra que los hogares con jefe/a o cónyuge extranjero tienen un 2,3% de acceso a otras fuentes, mientras que los hogares nativos tienen un 2,2%.

Con relación a la tenencia de agua, los hogares con jefe/a o cónyuge extranjero y los hogares nativos tienen distribuciones casi idénticas: el 93,5% de los primeros tiene agua por cañería dentro de la vivienda, mientras que este porcentaje es de 94% entre los segundos. Los hogares que tienen acceso al agua fuera de la vivienda, pero dentro del terreno representan el 5,4% de los extranjeros y el 5% de los nativos. La principal diferencia en las distribuciones se hayan en estas primeras categorías. Por último, el acceso al agua fuera del terreno es del 1,1% en los hogares con jefe/a o cónyuge extranjero y 1% en los hogares nativos.

Figura 17. Hogares según provisión de agua en la vivienda y lugar de nacimiento del jefe/a o cónyuge del hogar. Total del país. Año 2022

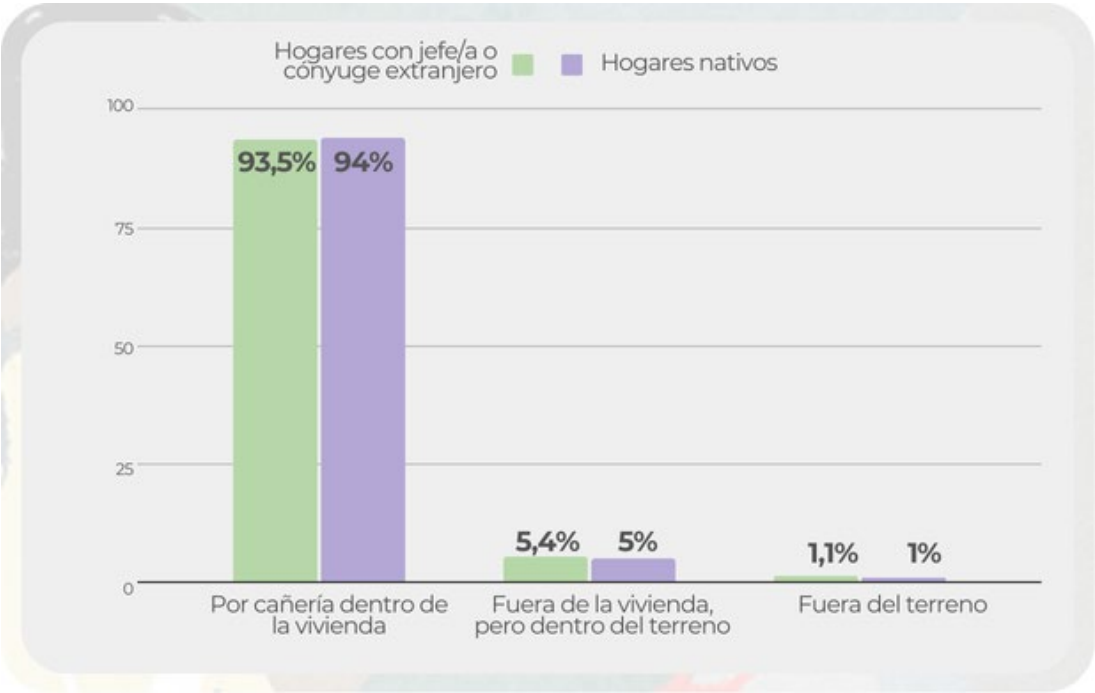

Fuente: INDEC, Censo Nacional de Población, Hogares y Viviendas 2022.

Respecto al combustible utilizado para cocinar, el 51,4% de los hogares con jefe/a o cónyuge extranjero declaró que utilizan el gas de red como combustible principal,

mientras que, en los hogares nativos, el porcentaje es de 52,8%.

El gas en garrafa es utilizado por el 40,6% de los hogares con jefe/a o cónyuge extranjero, un porcentaje ligeramente superior al 38,8% de los hogares nativos. En estas dos categorías se concentra más del 90% de los hogares, considerándose el resto categorías prácticamente residuales: el 5,1% de los hogares con jefe/a o cónyuge extranjero utilizan electricidad como fuente principal para cocinar, mientras que en los hogares nativos, este porcentaje es ligeramente menor, 4,5%; el gas en tubo o a granel (zeppelin) es utilizado por el 1,9% de los hogares con jefe/a o cónyuge extranjero, y por el 2,4% de los hogares nativos; el uso de leña o carbón es del 0,9% en los primeros y 1,4% en los segundos y finalmente, el uso de otros combustibles para cocinar es muy bajo en ambos grupos (0,2% en hogares con jefe/a o cónyuge extranjeros y 0,1% en hogares nativos).

Figura 18. Hogares según combustible usado para cocinar y lugar de nacimiento del jefe/a o cónyuge. Total del país. Año 2022

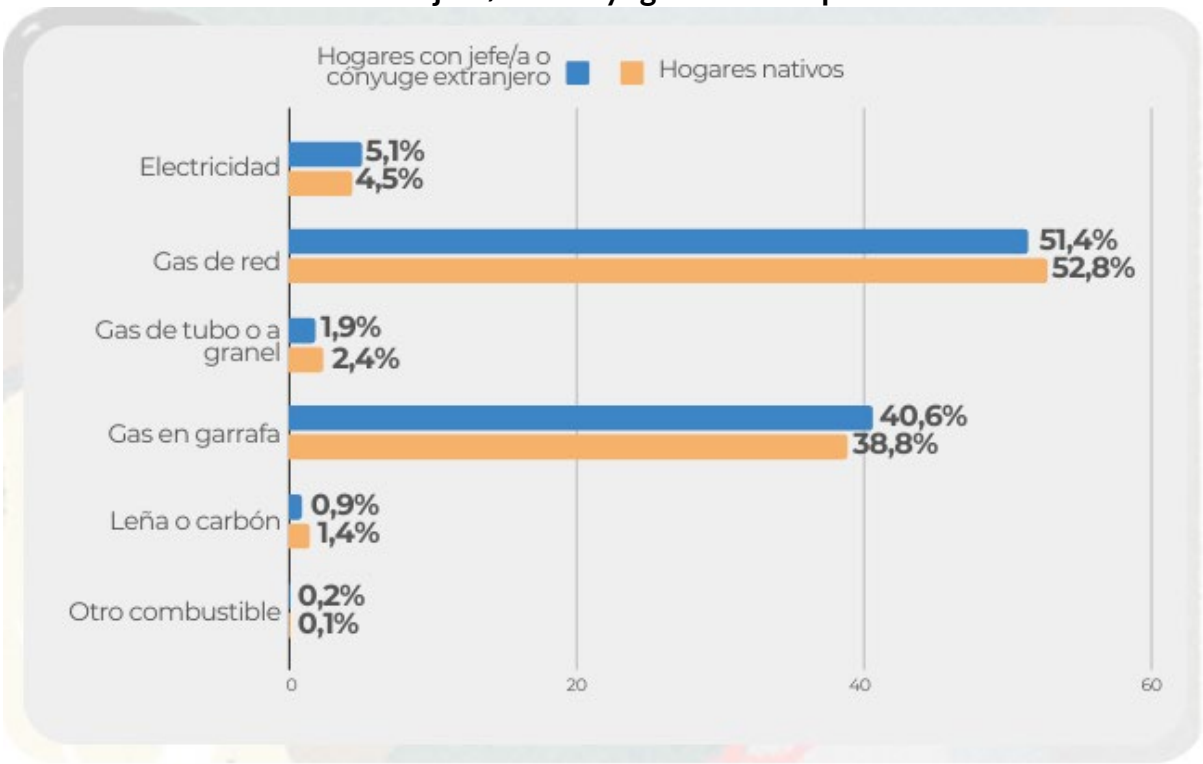

Fuente: INDEC, Censo Nacional de Población, Hogares y Viviendas 2022.

En cuanto a la disponibilidad del servicio sanitario, la distribución es similar para ambos grupos de hogares, destacándose que alrededor del 60% de los hogares tienen acceso a un baño con inodoro con descarga de agua y desagüe a la red pública, lo cual se considera la situación óptima en términos de infraestructura sanitaria.

En los hogares con jefe/a o cónyuge extranjero, el 14,3% tiene acceso a inodoro con descarga y desagüe a cámara séptica o pozo ciego, mientras que en los hogares nativos esta proporción asciende al 19,7%. Por otro lado, los hogares con jefe/a o cónyuge extranjero tienen un 13,2% de acceso a inodoro con descarga y desagüe a pozo ciego o sistemas similares, frente a un 10,5% en los hogares nativos.

Figura 19. Hogares según servicio sanitario del que dispone y lugar de nacimiento del jefe/a o cónyuge del hogar. Total del país. Año 2022

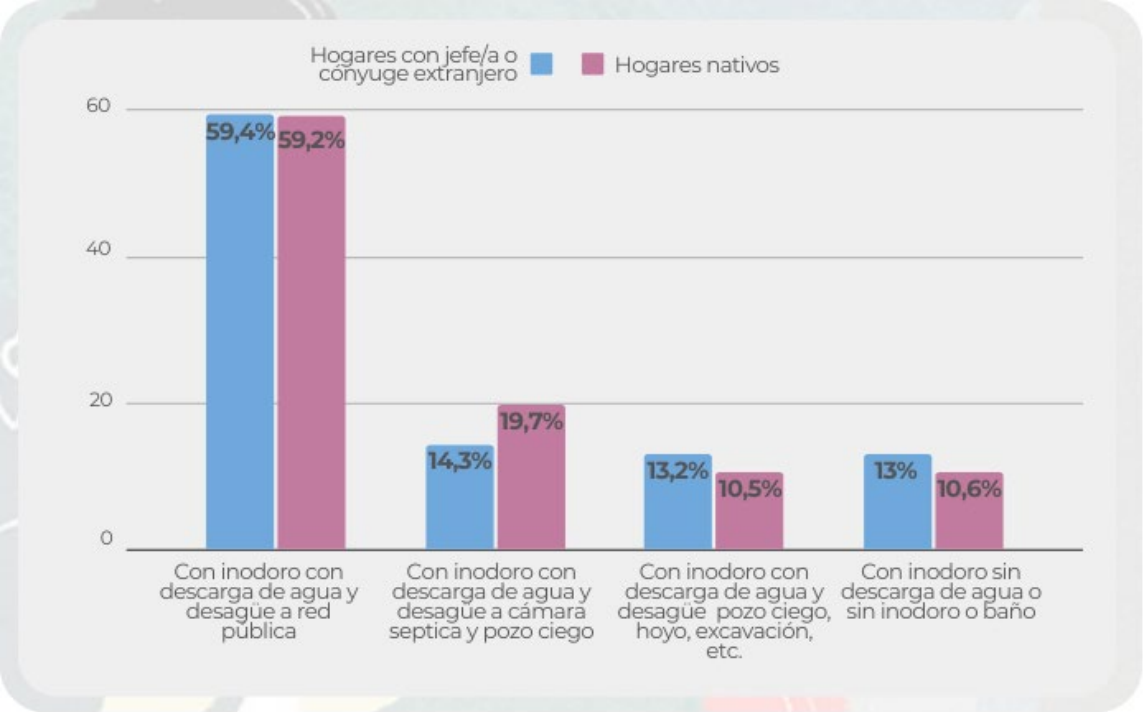

Fuente: INDEC, Censo Nacional de Población, Hogares y Viviendas 2022.

En la situación de mayor precariedad se encuentra el 13% de los hogares con jefe/a o cónyuge extranjero, que no tiene acceso a un inodoro con descarga de agua o incluso carece de baño o inodoro, en comparación con el 10,6% de los hogares nativos.

Es decir que, si bien más del 59% de los hogares en ambos grupos tienen acceso a un inodoro con descarga de agua y desagüe a la red pública, los hogares con jefe/a o cónyuge extranjero presentan una mayor proporción de viviendas con infraestructura sanitaria menos adecuada.

El indicador de Necesidades Básicas Insatisfechas (NBI) se utiliza para medir el grado de privación de los hogares en relación con aspectos considerados esenciales para el bienestar de las personas y los hogares. Este indicador agrupa una serie de dimensiones que reflejan las carencias críticas que afectan a la calidad de vida de las familias. El indicador NBI mide cinco aspectos clave:

- Hacinamiento: se refiere a los hogares que tienen más de tres personas por cuarto
- Vivienda: considera que aquellos hogares que residen en viviendas precarias o inadecuadas (como piezas de inquilinato, viviendas improvisadas, o tipos similares) están en situación de privación en términos de condiciones habitacionales.
- Condiciones sanitarias: se refiere a los hogares que no tienen acceso a servicios sanitarios básicos, como un baño o letrina.
- Asistencia escolar: considera la situación de los niños en edad escolar (6 a 12 años) que no asisten a la escuela.
- Capacidad de subsistencia: cuenta si un hogar tiene cuatro o más personas por miembro ocupado y si el jefe del hogar no ha completado el tercer grado de escolaridad primaria. Este indicador refleja la situación económica y laboral del hogar, así como su capacidad para acceder a recursos suficientes para satisfacer sus necesidades básicas.

Un hogar es considerado con necesidades básicas insatisfechas si presenta al menos uno de estos cinco indicadores de privación. A continuación, se presenta el indicador total y desagregado para cada dimensión.

Figura 20. Hogares según condición de NBI (total y para cada uno de los indicadores de privación) y lugar de nacimiento del jefe/a o cónyuge del hogar. Total del país. Año 2022

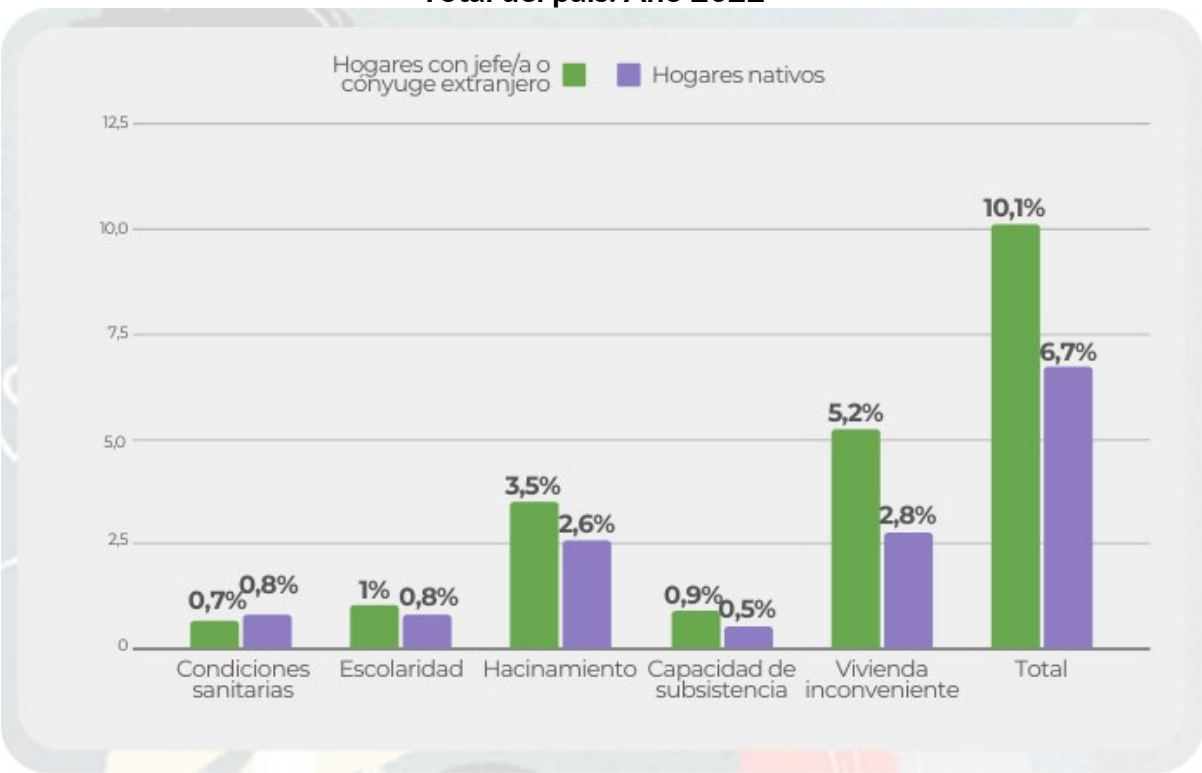

Fuente: INDEC, Censo Nacional de Población, Hogares y Viviendas 2022.

El porcentaje de hogares con condiciones sanitarias inadecuadas es muy bajo en ambos grupos, siendo ligeramente menor en los hogares con jefe/a o cónyuge extranjero (0,7%) en comparación con los nativos (0,8). Por otro lado, el 1% de los hogares con jefe/a o cónyuge extranjero tiene un niño o niña en edad escolar (6 a 12 años) que no asiste a la escuela, lo que es un poco más alto que el 0,8% de los hogares nativos.

El 3,5% de los hogares con jefe/a o cónyuge extranjero experimenta hacinamiento crítico (más de 3 personas por habitación), frente al 2,6% de los hogares nativos. Un 0,9% de los hogares con jefe/a o cónyuge extranjero presenta una baja capacidad de subsistencia, lo que significa que tienen más personas por miembro ocupado y el jefe del hogar no ha completado el tercer grado de escolaridad primaria. En comparación, este porcentaje es más bajo en los hogares nativos (0,5%).

Los hogares con jefe/a o cónyuge extranjero presentan un 5,2% que vive en viviendas inconvenientes (como piezas de inquilinato, viviendas precarias u otros tipos de viviendas inadecuadas), frente al 2,8% en los hogares nativos.

En general, los hogares con jefe/a o cónyuge extranjero presentan un mayor porcentaje de privación en comparación con los hogares compuestos exclusivamente por argentinos. Si bien las diferencias en indicadores como condiciones sanitarias y escolaridad son pequeñas, los hogares con jefe/a o cónyuge extranjero enfrentan una mayor carga en cuanto a la calidad de la vivienda y el hacinamiento.

En este marco, se presenta el indicador de cantidad de personas que residen en viviendas inseguras y no tienen cobertura de salud. La figura 21 muestra la proporción de personas que viven en viviendas inadecuadas y sin acceso al servicio de salud según el lugar de nacimiento del jefe/a o cónyuge en el total del país para el año 2022. Este indicador permite observar las disparidades entre los hogares con jefe/a o cónyuge extranjero y nativos en términos de las condiciones habitacionales y el acceso a servicios esenciales.

Una proporción significativa de los hogares con jefe/a o cónyuge extranjero (63,4%) vive en viviendas inadecuadas, lo que indica que más de la mitad de las personas en este grupo enfrentan condiciones de vivienda precarias. Aunque la proporción de personas que viven en viviendas inadecuadas en los hogares nativos (46,9%) es considerablemente menor que en los hogares con jefe/a o cónyuge extranjero, sigue siendo un porcentaje alto.

Figura 21. Población en hogares según acceso a una vivienda segura y lugar de nacimiento del jefe/a o cónyuge. Total del país. Año 2022

Fuente: INDEC, Censo Nacional de Población, Hogares y Viviendas 2022.

En relación con el hacinamiento, la siguiente figura muestra la distribución de la población según la situación de hacinamiento de los hogares. En este marco, se observa que un 14,4% de las personas que habitan en hogares con jefe/a o cónyuge extranjero vive con menos de 0,5 personas por cuarto, lo que indica que estos hogares tienen un mayor nivel de hacinamiento en comparación con el 11,2% de los hogares nativos. Por otro lado, el 16,9% de las personas de los hogares con jefe/a o cónyuge extranjero tiene entre 0,51 y 0,99 personas por cuarto. Esto también es mayor que el 14,1% de los hogares nativos, lo que podría indicar que, en promedio, los hogares compuestos por extranjeros tienden a tener una mayor densidad de personas por cuarto.

En esta categoría, un 33,3% de las personas de los hogares con jefe/a o cónyuge extranjero tiene entre 1 y 1,49 personas por cuarto, frente al 32,2% de las de los hogares nativos. La diferencia es pequeña y refleja que ambos grupos tienen una proporción similar de hogares con una ocupación relativamente adecuada.

El 12,9% de la población que reside en hogares con jefe/a o cónyuge extranjero vive con entre 1,50 y 1,99 personas por cuarto. Entre las personas que residen en hogares compuestos exclusivamente por nativos, este porcentaje es un poco más alto, 14,5%, lo que indica que los hogares compuestos por extranjeros tienen una leve ventaja en cuanto al hacinamiento en este rango.

Figura 22. Población en hogares según hacinamiento y lugar de nacimiento del jefe/a o cónyuge. Total del país. Año 2022

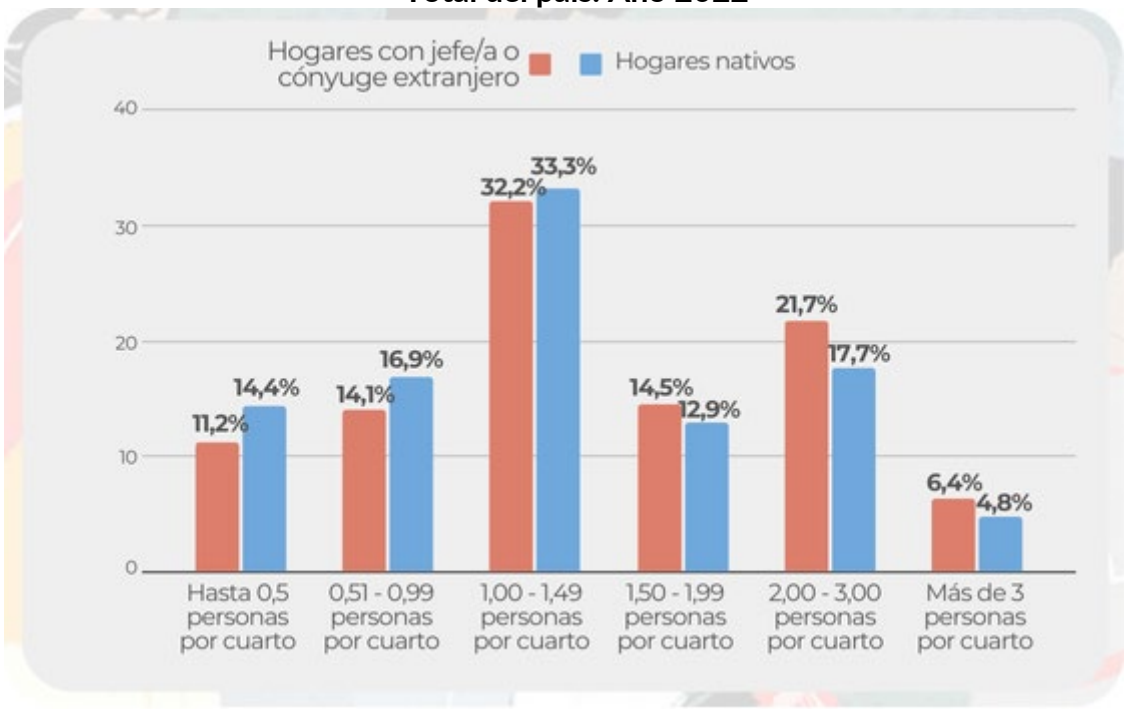

Fuente: INDEC, Censo Nacional de Población, Hogares y Viviendas 2022.

Finalmente, se observa que un 17,7% de las personas que residen en hogares con jefe/a o cónyuge extranjero tiene entre 2 y 3 personas por cuarto, comparado con el 21,7% de las personas que residen en hogares nativos. El 4,8% de las personas que residen en el primer tipo de hogar tiene más de 3 personas por cuarto, condición llamada hacinamiento crítico. En comparación, el 6,4% de la población que vive en hogares nativos enfrenta esta situación.

1.5 Perfil educativo y económico

En este apartado se describirán de forma comparativa las características educativas y económicas de la población nativa y extranjera a fin de analizar los perfiles de cada una de ellas.

El análisis del nivel máximo de instrucción de la población de 25 años y más refleja diferencias significativas entre los nacidos en Argentina y los nacidos en el exterior (figura 23). Según los datos presentados, la población nativa tiene una mayor proporción de personas con niveles educativos superiores incompletos o completos (32,9%) en comparación con la población extranjera (25,9%). En el otro extremo, el porcentaje de personas sin instrucción es notablemente menor entre los nativos (3,2%)

en contraste con los extranjeros, quienes alcanzan un 7,5%.

Figura 23. Población de 25 años y más. Máximo nivel de instrucción alcanzado por lugar de nacimiento. Total del país. Año 2022

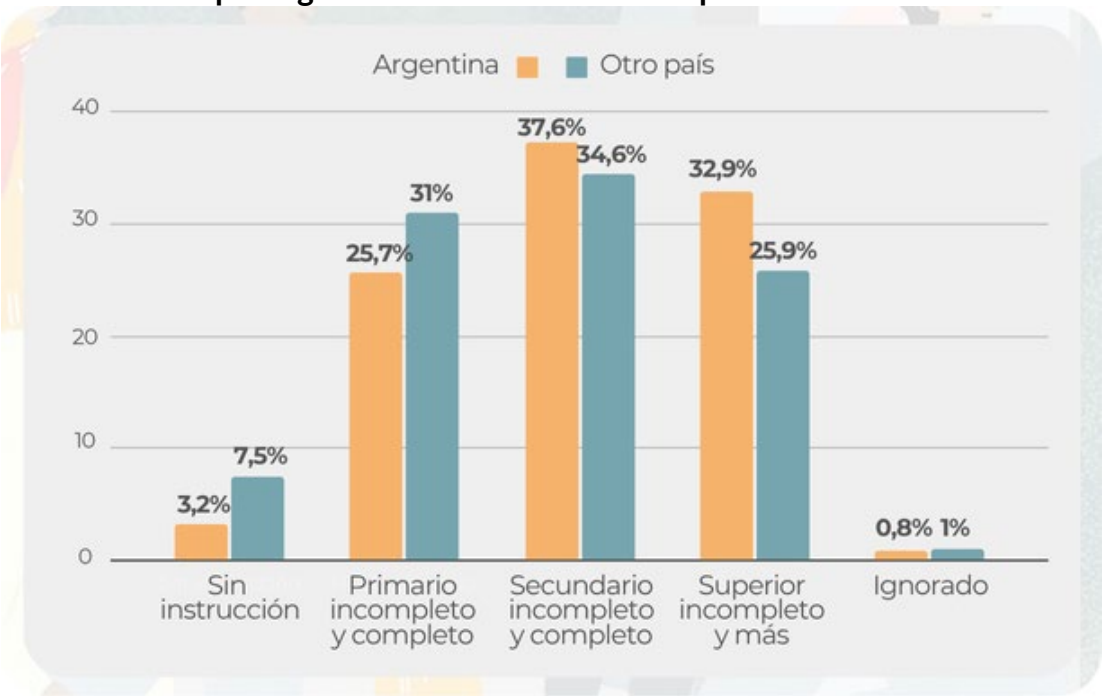

Fuente: INDEC, Censo Nacional de Población, Hogares y Viviendas 2022.

Con relación a la tasa de asistencia escolar al nivel primario, se observa a la población nativa con 99,1 y a la población extranjera en 135 marcando un mayor nivel de sobreedad en el último grupo (figura 24).

Figura 24. Tasa de asistencia escolar al nivel primario según lugar de nacimiento. Total del país. Año 2022

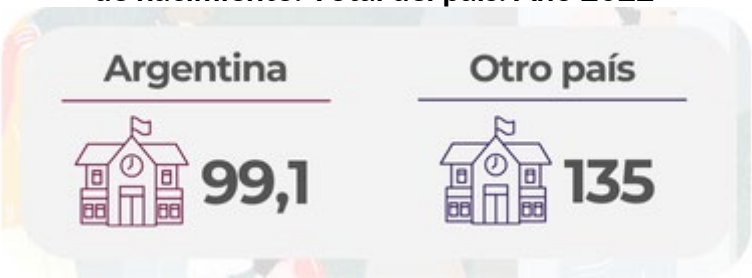

Fuente: INDEC, Censo Nacional de Población, Hogares y Viviendas 2022.

Con respecto a la tasa de asistencia escolar al nivel secundario, se observan niveles similares entre ambas poblaciones 134,1 para nativos y 136,4 para extranjeros (figura 25) y en ambos casos con sobreedad.

Figura 25. Tasa de asistencia escolar al nivel secundario según lugar de nacimiento. Total del país. Año 2022

Fuente: INDEC, Censo Nacional de Población, Hogares y Viviendas 2022.

Por su parte la tasa de asistencia del nivel terciario/universitario muestra valores más altos para la población extranjera (96,1) con relación a la nativa (74). Sin embargo, se destaca que la estructura de edad, que es muy diferente entre ambas poblaciones, probablemente esté influenciando el cálculo de esta tasa ya que no hay una edad definida para cursar este nivel educativo.

Figura 26. Tasa de asistencia al nivel terciario/universitario y lugar de nacimiento. Total del país. Año 2022

Fuente: INDEC, Censo Nacional de Población, Hogares y Viviendas 2022.

La condición de actividad de ambas poblaciones es similar y se observan tan solo pequeñas diferencias (figura 27). La proporción de ocupados es ligeramente mayor entre los nacidos en otro país (59,3%) en comparación con los nacidos en Argentina (58,1%). Por su parte, el porcentaje de desocupación es similar, siendo un poco más alto para los nativos (5,4%) respecto con los nacidos en otro país (4,7%).

Figura 27. Población de 14 años y más según condición de actividad y lugar de nacimiento. Total del país. Año 2022

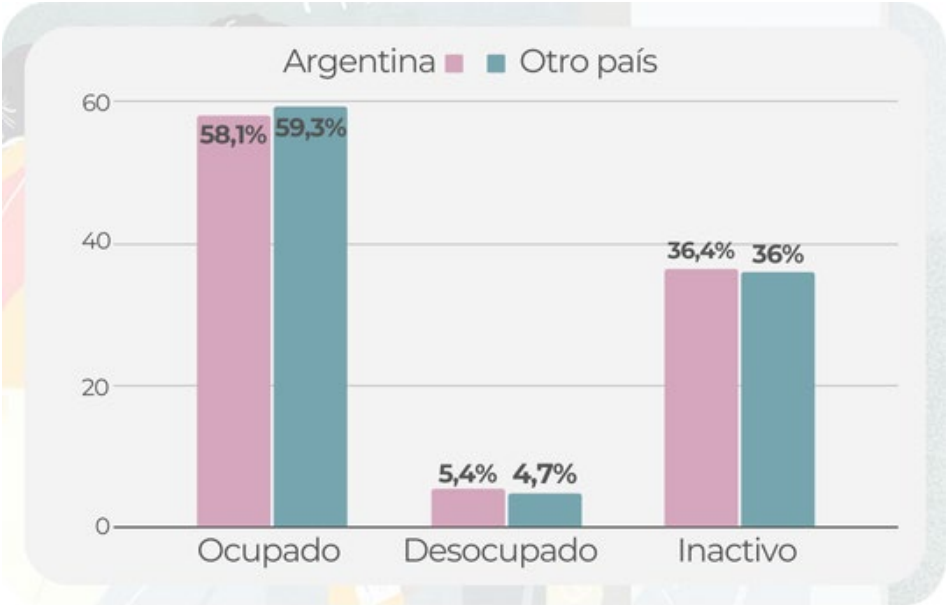

Fuente: INDEC, Censo Nacional de Población, Hogares y Viviendas 2022.

La tasa de desempleo de la población entre 14 y 65 años es elevada para ambas poblaciones, aunque se destaca que es levemente mayor para los nativos (8,7) que para los extranjeros (7,5) (figura 28).

Figura 28. Tasa de desempleo de la población de 14 a 65 años según lugar de nacimiento. Total del país. Año 2022

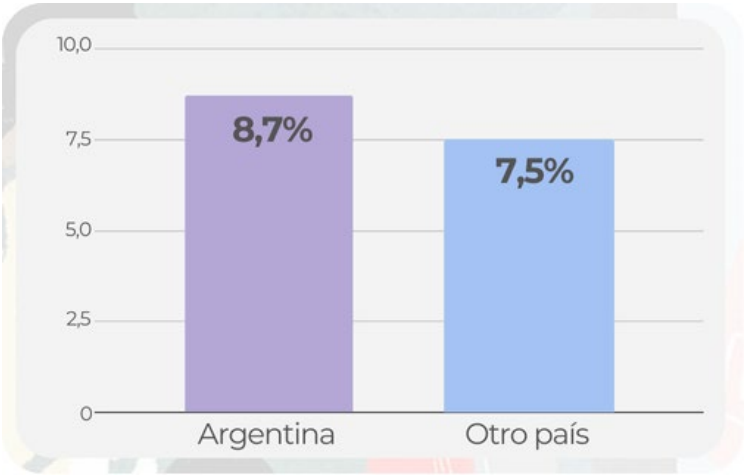

Fuente: INDEC, Censo Nacional de Población, Hogares y Viviendas 2022.

Las condiciones de formalidad en las que se insertan en el mercado de trabajo los/las trabajadores/as muestran diferencias según el lugar de nacimiento (figura 29). Alrededor de un 58,5% de la población ocupada nacida en Argentina no tiene descuento jubilatorio, mientras que en la población extranjera el porcentaje es de 48%. De esta forma, se

observa como los ocupados nativos se encuentran en una situación de mayor informalidad que los nacidos en otros países.

Figura 29. Población ocupada de 14 a 65 años sin descuento jubilatorio según lugar de nacimiento. Total del país. Año 2022

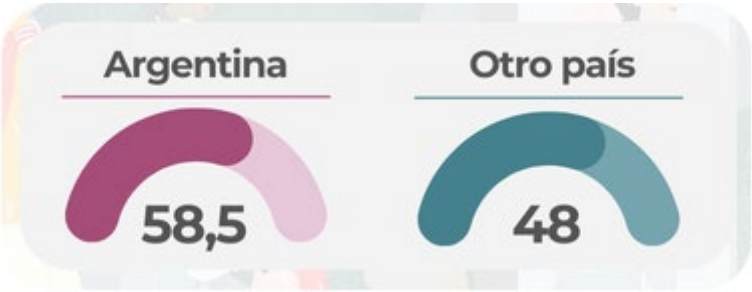

Fuente: INDEC, Censo Nacional de Población, Hogares y Viviendas 2022.

En cuanto a la cobertura de salud, existen diferencias según el lugar de nacimiento: el 45,6% de la población extranjera no tiene obra social, prepaga ni plan estatal mientras que un 35,3% de los nativos se encuentra en esa situación (figura 30). Además, los que tienen obra social y/o prepaga nacidos en otro país representan el 51,4% mientras que los que nacieron en Argentina son el 61,3%.

Figura 30. Población total según tipo de cobertura médica y lugar de nacimiento. Total del país. Año 2022

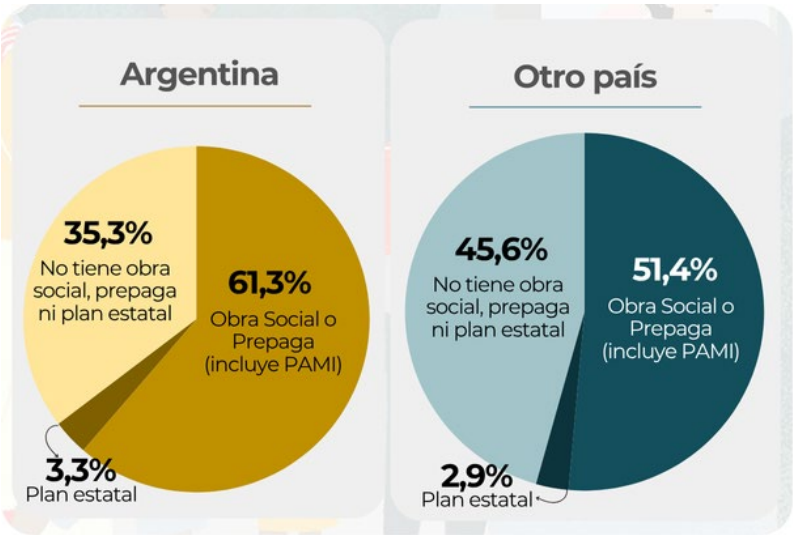

Fuente: INDEC, Censo Nacional de Población, Hogares y Viviendas 2022.

La percepción de pensión o jubilación en las edades mayores presenta pequeñas diferencias entre los nativos y extranjeros (figura 31). Mientras que la población de 65 años y más nacida en Argentina tiene una cobertura de jubilación o pensión del 95,6%, la población nacida en otro país muestra un 88,1% en esa situación.

Figura 31. Población de 65 años y más que percibe jubilación o pensión según lugar de nacimiento. Total del país. Año 2022

Fuente: INDEC, Censo Nacional de Población, Hogares y Viviendas 2022.

CAPÍTULO 2. Caracterización de colectivos extranjeros: análisis por nacionalidades y condiciones sociales

2.1 Introducción

En este capítulo se presentará un análisis detallado de las características de la población extranjera nacida en Colombia, Ucrania, Rusia, Senegal y Venezuela, utilizando como fuente los datos del Censo Nacional de Población, Hogares y Viviendas (CNPHyV) 2022. El análisis estará estructurado en torno a las siguientes dimensiones: perfil demográfico, características de los hogares, condiciones de vida y características educativas y económicas. De esta forma, el análisis facilitará la comprensión de las particularidades de cada colectivo, y de los desafíos que enfrentan en su proceso de integración en la sociedad receptora.

Dentro del perfil demográfico se presenta la participación de cada nacionalidad sobre el total de población extranjera, el año de llegada al país, la distribución territorial y la estructura por sexo y edad. En cuanto a los hogares, se informa la proporción sobre el total de hogares extranjeros, el tamaño medio y la distribución según tipo de hogar. Respecto a las condiciones de vida, se incluyen indicadores sobre tenencia de la vivienda, calidad de materiales, acceso al agua, saneamiento y necesidades básicas insatisfechas. Finalmente, en relación con las características educativas y económicas, se analizan el nivel educativo alcanzado, la asistencia escolar, las tasas de actividad y desocupación, y el porcentaje de personas ocupadas sin descuento jubilatorio.

La selección de las nacionalidades mencionadas se relaciona con su mayor presencia en el sistema de asilo argentino, conforme datos oficiales de la Comisión Nacional para los Refugiados (CONARE, 2023).

2.2 Población extranjera nacida en Colombia

2.2.1 Características demográficas

La población nacida en Colombia que reside en Argentina está conformada por 46.482

personas, lo cual representa al 2,4% de la población no nativa del país (figura 32).

Figura 32. Participación de la población nacida en Colombia en el total de población extranjera. Total del país. Año 2022

Fuente: INDEC, Censo Nacional de Población, Hogares y Viviendas 2022.

El 67,6% de los colombianos llegaron a la Argentina a partir del año 2010: un 57,9% arribó entre 2010 y 2019, mientras que un 9,7% lo hizo entre 2020 y 2022 (figura 33). Estos datos reflejan un movimiento de llegada al país relativamente reciente. En esta línea, entre 2016 y 2019 se identifica el período de mayor ingreso de la población colombiana a la Argentina. Sin embargo, también se destaca un 20,4% de personas cuya fecha de llegada es desconocida.

Figura 33. Año de llegada al país de la población nacida en Colombia. Total del país. Año 2022

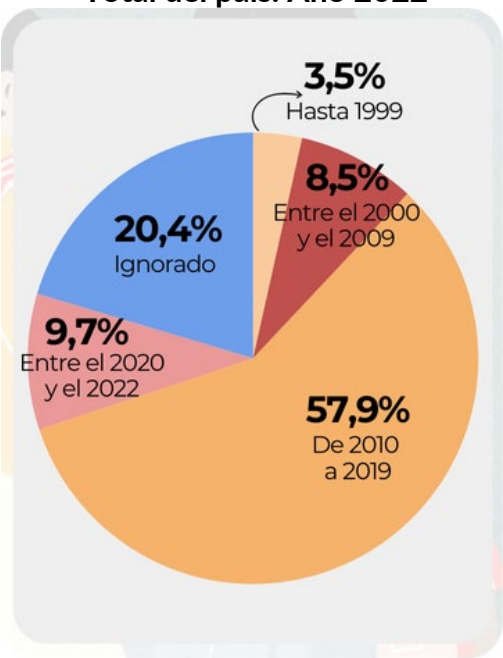

Fuente: INDEC, Censo Nacional de Población, Hogares y Viviendas 2022.

La población colombiana se asienta principalmente en las áreas urbanas con un 36,9% en CABA y un 30,1% en la provincia de Buenos Aires (figura 34). También se observan

porcentajes significativos en Córdoba (4,7%) y Santa Fe (4,7%), mientras que el restante 23,7% se distribuye en el resto del país.

Figura 34. Distribución espacial de la población nacida en Colombia. Total del país. Año 2022

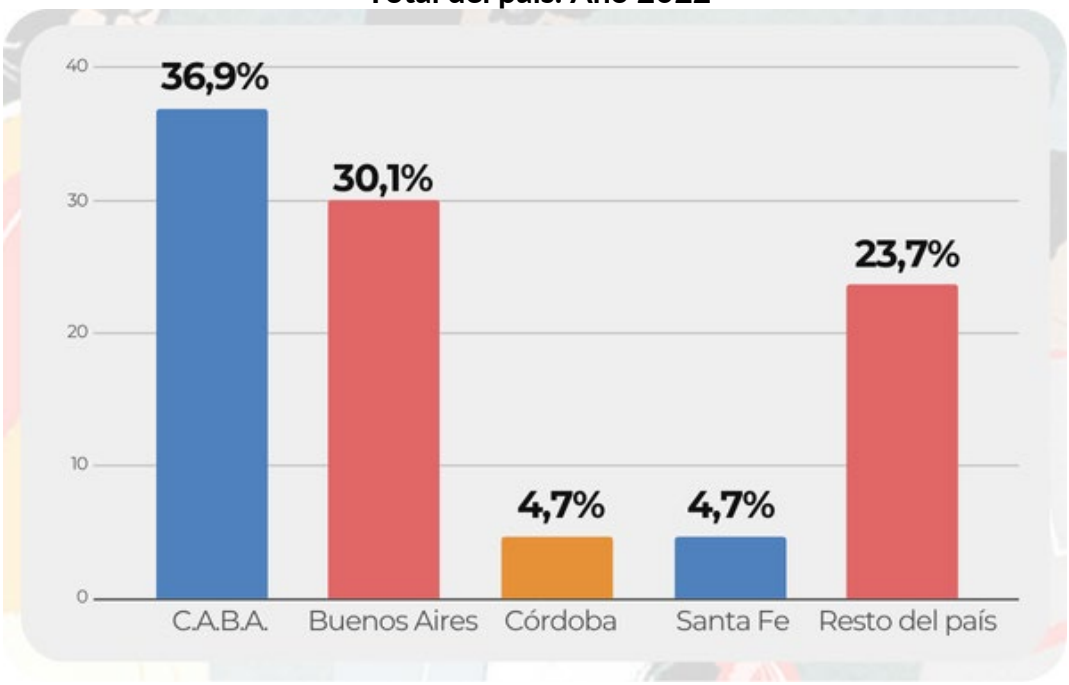

Fuente: INDEC, Censo Nacional de Población, Hogares y Viviendas 2022.

La pirámide de la población colombiana que vive en Argentina presenta un notable ensanchamiento en los grupos de edad jóvenes y adultos, especialmente entre los 25 y 44 años (figura 35). En contraste, se observa un angostamiento en las primeras edades y en los grupos de personas mayores, reflejando una menor proporción de población en estos segmentos. Esta estructura sugiere que la mayoría de la población colombiana se encuentra en edad productiva, lo que probablemente está vinculado a razones laborales y de búsqueda de oportunidades económicas. En cuanto a la distribución por sexo, tanto hombres como mujeres muestran patrones similares en la mayoría de los grupos etarios. Sin embargo, a medida que aumenta la edad, se registra una sobrerrepresentación femenina, lo cual podría estar asociado a la mayor longevidad de las mujeres.

Figura 35. Estructura por sexo y edad de la población nacida en Colombia. Total del país. Año 2022

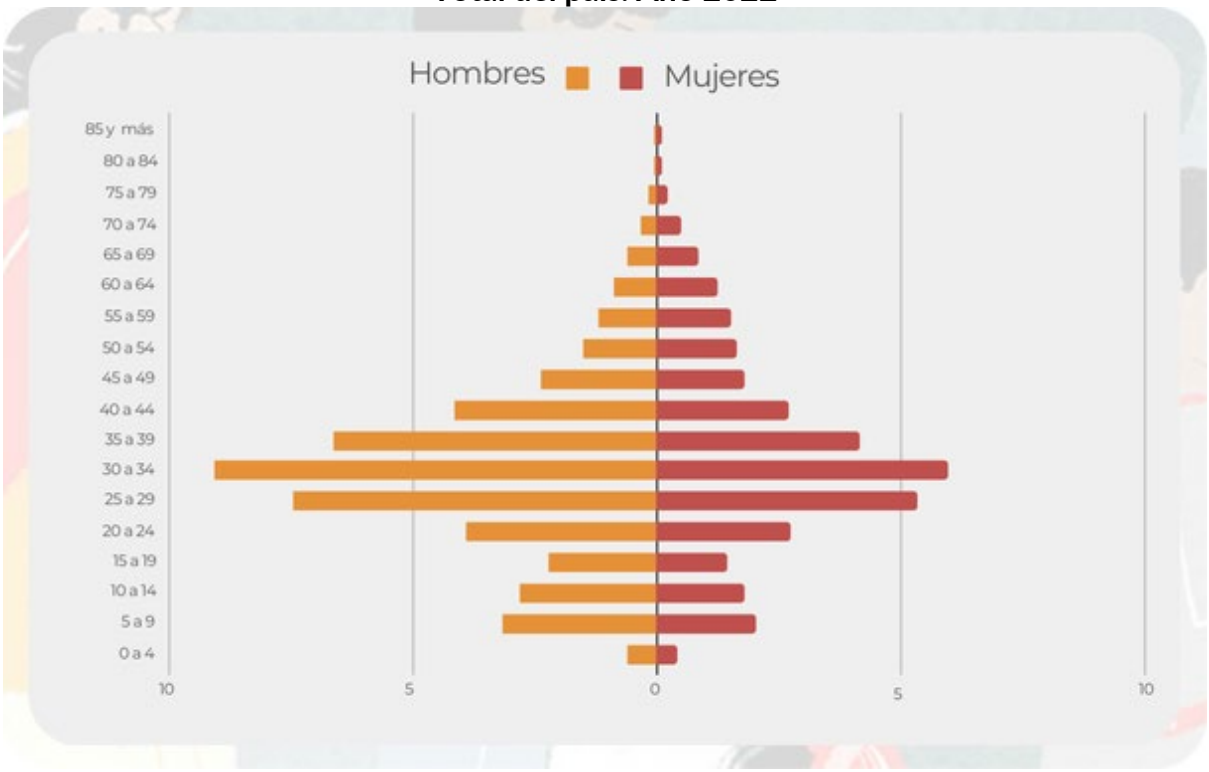

Fuente: INDEC, Censo Nacional de Población, Hogares y Viviendas 2022.

2.2.2 Características de los hogares

En Argentina, en el año 2022, los hogares con jefe/a o cónyuge nacido en Colombia alcanzaban 27.321 hogares, lo que representaba el 2,4% del total de hogares con jefe/a o cónyuge nacido en el extranjero (figura 36). Además, el tamaño promedio de los hogares con jefe/a o cónyuge colombiano es de 2,56 personas (figura 37).

Figura 36. Hogares con jefe/a o cónyuge nacido en Colombia, participación en el total de hogares con jefe/a o cónyuge nacido en el exterior y tamaño medio de los hogares. Total del país. Año 2022

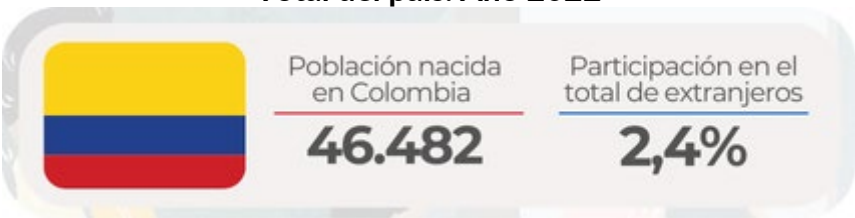

Fuente: INDEC, Censo Nacional de Población, Hogares y Viviendas 2022.

Figura 37. Tamaño medio de los hogares con jefe/a o cónyuge nacido en Colombia. Total del país. Año 2022

Fuente: INDEC, Censo Nacional de Población, Hogares y Viviendas 2022.

Como se observa en la figura 38, los hogares con jefe/a o cónyuge nacido en Colombia muestran un predominio de familias nucleares biparentales (50,2%), es decir, conformados por parejas, con o sin hijos, lo que indica una tendencia a la estabilidad familiar y a los movimientos en grupo o familia. Por otro lado, se destacan los hogares unipersonales, ya que casi una cuarta parte de los hogares corresponde a personas que viven solas (24,9%). También, se observa que es baja la presencia de hogares monoparentales con un 5,8% mientras que los hogares extendidos representan un 10% del total. Los hogares multipersonales abarcan a un 7,5% mostrando que hay extranjeros que comparten vivienda sin ser una familia nuclear. Por último, solamente el 1,7% de los hogares son compuestos (es decir, incluye a otros miembros no familiares del/de la jefe/a del hogar).

Figura 38. Hogares con jefe/a o cónyuge nacido en Colombia según tipo de hogar. Total del país. Año 2022

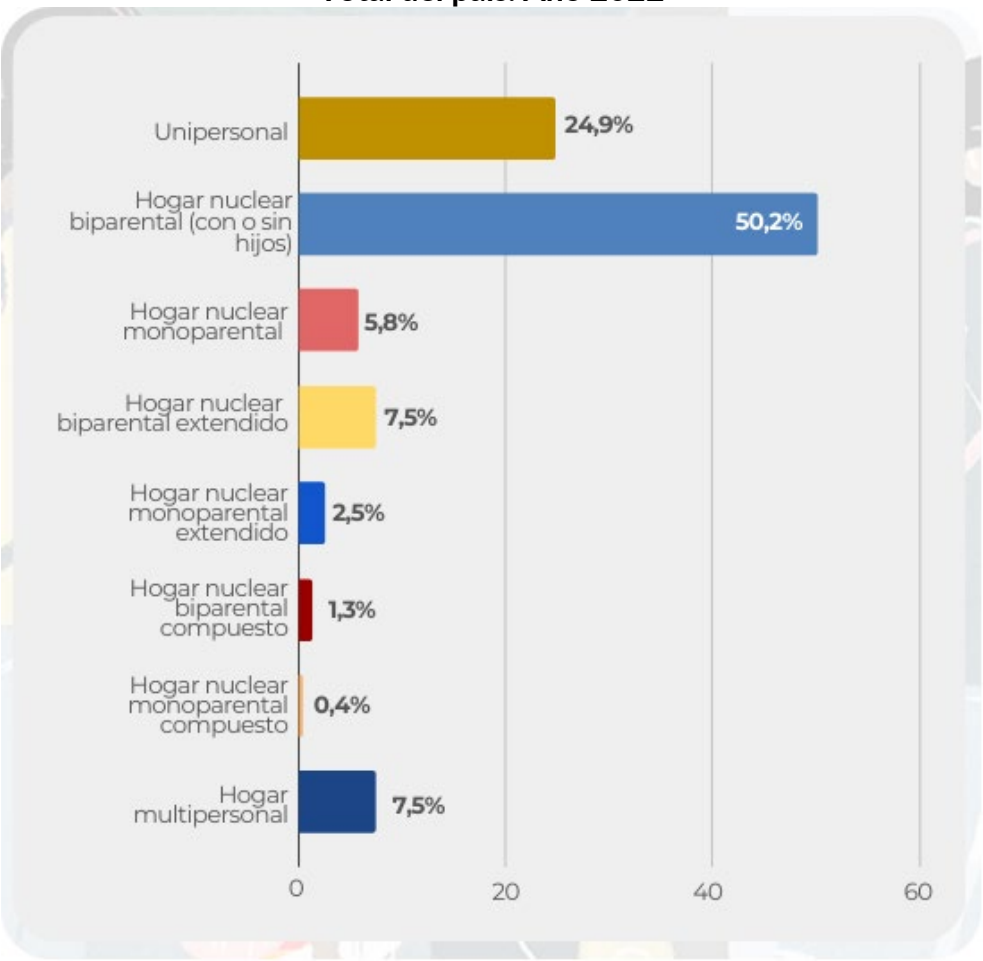

Fuente: INDEC, Censo Nacional de Población, Hogares y Viviendas 2022.

2.2.3 Condiciones de vida de los hogares

La mayoría de los hogares con jefe/a o cónyuge colombiano alquilan su vivienda representando a un 68,6%, mientras que solamente un 23,8% son propietarios (figura 39). Entre estos últimos un 61,6% tiene escritura mientras que un 10,8% no tiene ninguna documentación.

Figura 39. Hogares con jefe/a o cónyuge nacido en Colombia según régimen de tenencia de la vivienda y tenencia de documentación formal. Total del país. Año 2022

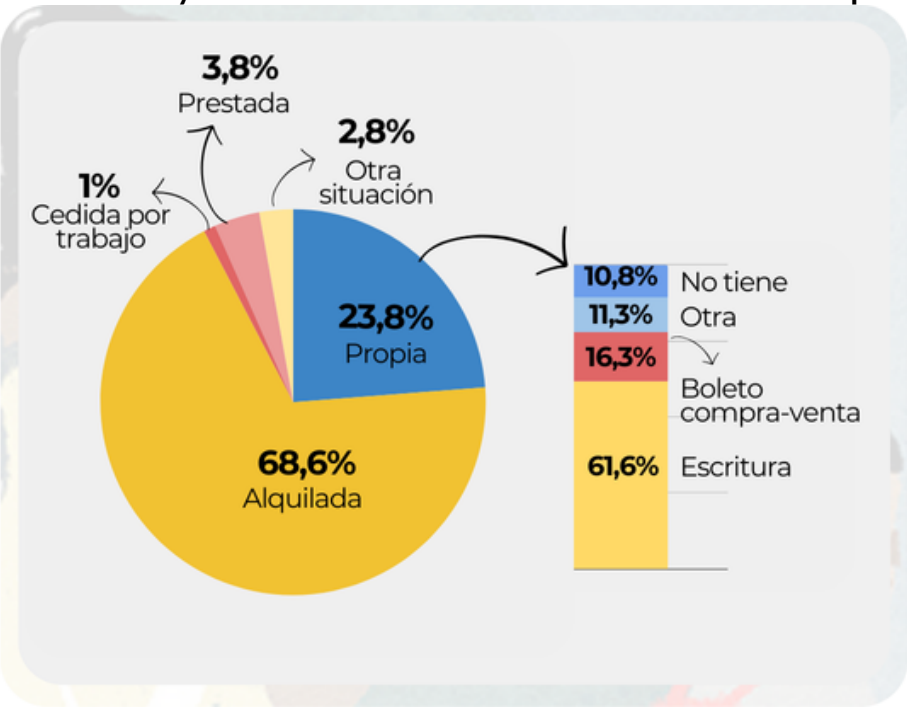

Fuente: INDEC, Censo Nacional de Población, Hogares y Viviendas 2022.

Las viviendas habitadas por hogares cuyo jefe/a o cónyuge es de nacionalidad colombiana presentan, mayoritariamente, materiales constructivos de buena calidad. Por lo tanto, predominan materiales resistentes y sólidos que cumplen adecuadamente las funciones de resguardo y aislamiento. En este sentido, el 63,7% de los hogares se clasifican con calidad I, mientras que el 18,9% corresponden a calidad II (figura 40).

Figura 40. Hogares con jefe/a o cónyuge nacido en Colombia según calidad de los materiales de la vivienda. Total del país. Año 2022

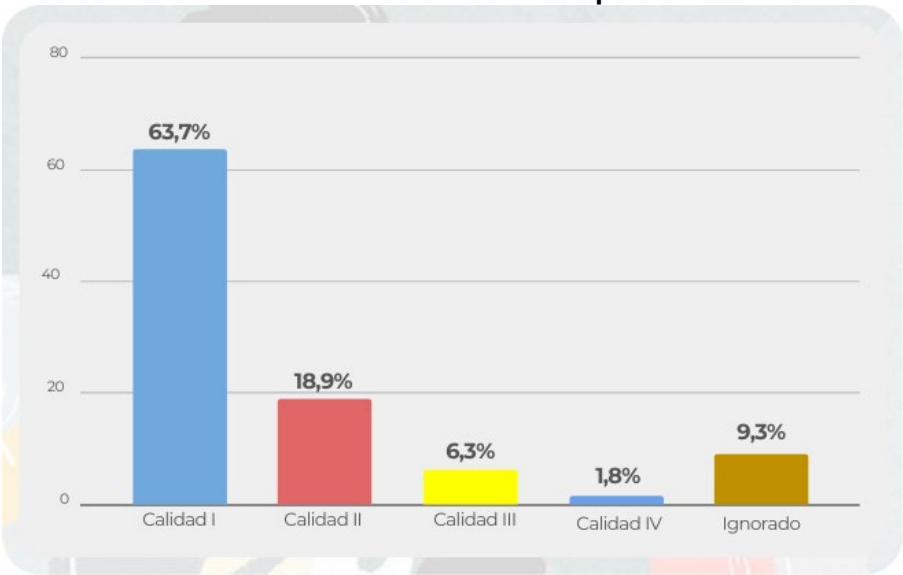

Fuente: INDEC, Censo Nacional de Población, Hogares y Viviendas 2022.

En la figura 41 se observa que los hogares con jefe/a o cónyuge nacido en Colombia presentan, en su mayoría, una situación adecuada, ya que un 90% tiene red de agua pública para beber y cocinar. Mientras que un 6,2% tiene agua mediante perforación con bomba a motor, el resto de los hogares se encuentra en situaciones más precarias: perforación con bomba manual o sin bomba (0,8%); transporte por cisterna, agua de lluvia (0,6%) y otra procedencia (2,3%).

Figura 41. Hogares con jefe/a o cónyuge nacido en Colombia según procedencia del agua para beber y cocinar. Total del país. Año 2022

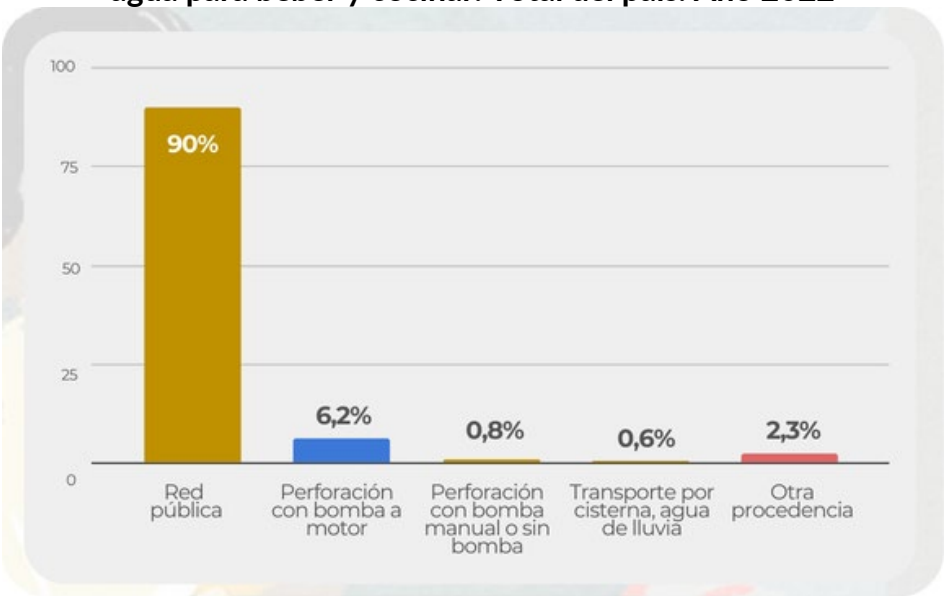

Fuente: INDEC, Censo Nacional de Población, Hogares y Viviendas 2022.

La figura 42 muestra que la mayoría de los hogares con jefe/a o cónyuge nacido en Colombia dispone de inodoro con descarga de agua y conexión a la red pública de desagüe (78,8%). Esta situación está vinculada al asentamiento predominante de personas de nacionalidad colombiana en zonas urbanas de Argentina, donde la infraestructura de desagües está ampliamente desarrollada. Además, un 9,6% de los hogares tiene inodoro con descarga de agua y desagüe a cámara séptica y pozo ciego. Ambas situaciones son suficientes para garantizar un acceso adecuado a los servicios sanitarios de los hogares.

Figura 42. Hogares con jefe/a o cónyuge nacido en Colombia según condiciones sanitarias. Total del país. Año 2022

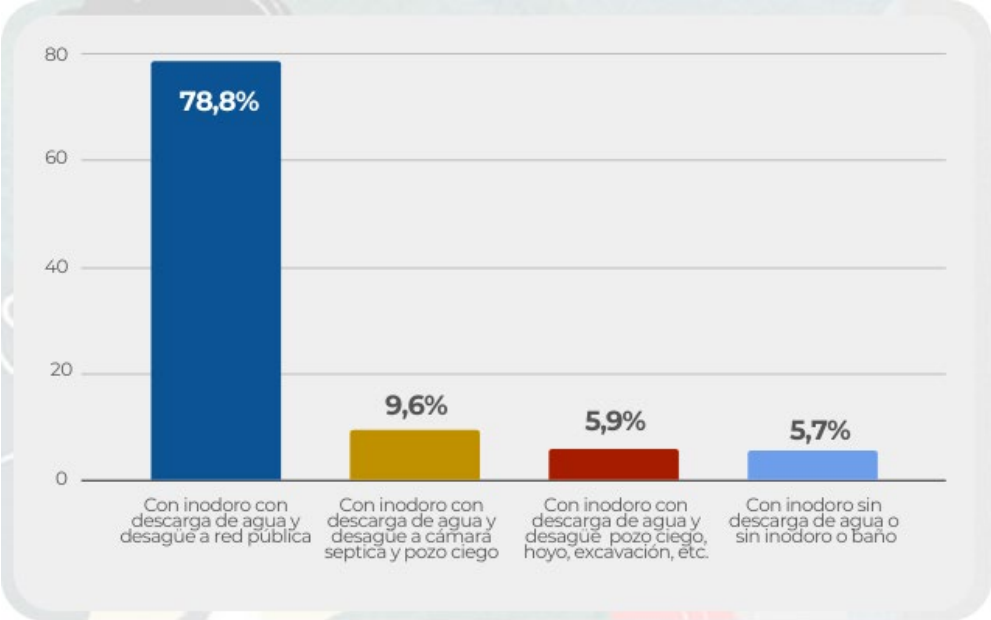

Fuente: INDEC, Censo Nacional de Población, Hogares y Viviendas 2022.

Por último, respecto a las necesidades básicas, hay un 7,9% de los hogares con jefe/a o cónyuge colombiano que se encuentran en una situación de NBI (figura 43).

Figura 43. Hogares con jefe/a o cónyuge nacido en Colombia según condición de Necesidades Básicas Insatisfechas (NBI). Total del país. Año 2022

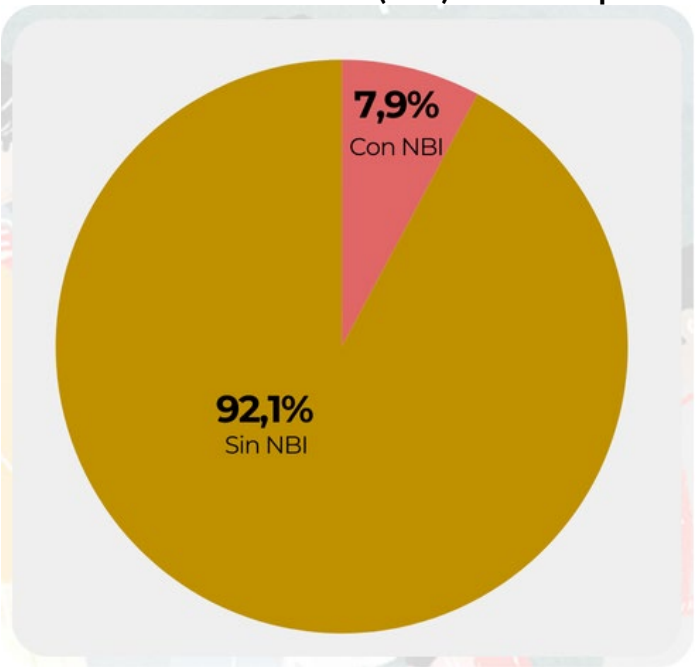

Fuente: INDEC, Censo Nacional de Población, Hogares y Viviendas 2022.

2.2.4 Características educativas y económicas

La población colombiana tiene un nivel de instrucción elevado: como se observa en la figura 44, un 64,7% de la población de 25 años y más que tiene nivel superior incompleto y más. Además, un 23,4% tiene secundario completo o incompleto, y solo un 11, 4% tiene niveles inferiores (4,1% sin instrucción y 7,3% primario completo o incompleto).

Figura 44. Máximo nivel de instrucción alcanzado por la población de 25 años y más nacida en Colombia. Total del país. Año 2022

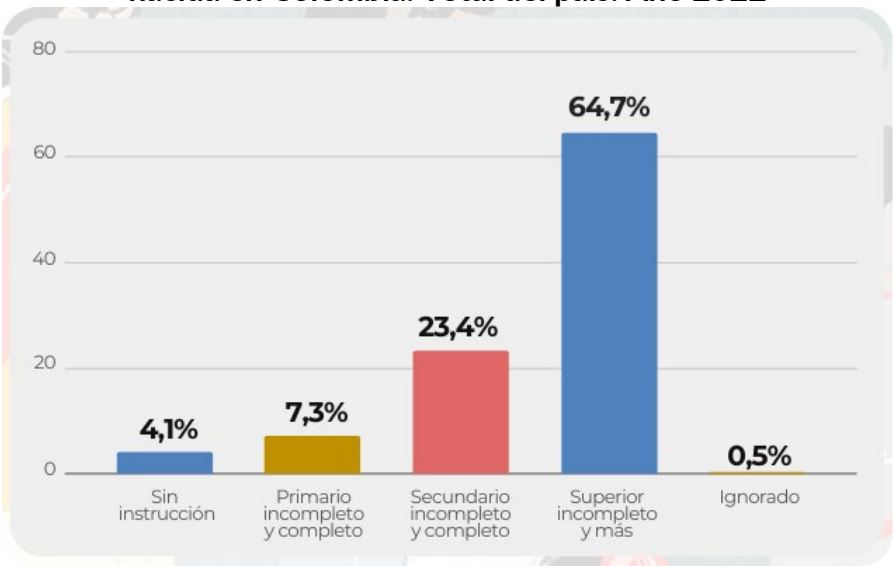

Fuente: INDEC, Censo Nacional de Población, Hogares y Viviendas 2022.

La tasa bruta de asistencia (TBA) al nivel superior se refiere a la cantidad total de personas que asisten a instituciones de educación superior, tanto si están dentro de la edad teórica para hacerlo como si no, expresada por cada 100 personas que forman parte de la población en edad teórica para la educación superior. En este caso, la TBA es de 205, lo que implica que hay 205 personas asistiendo a la educación superior por cada 100 personas en la edad teórica para asistir.

Sin embargo, este indicador está influenciado por la estructura por edad de la población no nativa: una menor cantidad de población en edad teórica puede hacer que el indicador parezca más alto de lo que realmente es si se compara con la proporción de personas en edad teórica en otros contextos. Es decir, el número de 205 podría parecer alto, pero debido a la pequeña base de población en edad teórica, puede no reflejar una alta participación en términos absolutos.

Figura 45. Tasa bruta de asistencia al nivel superior de la población nacida en Colombia. Total del país. Año 2022

Fuente: INDEC, Censo Nacional de Población, Hogares y Viviendas 2022.

La participación en el mercado de trabajo de las personas colombianas muestra una población económicamente activa conformada por el 75,7% de la población de 14 años y más, con un 69,2% de ocupados y un 6,5% de desocupados; mientras que la población económicamente inactiva comprende a un 24,3% (figura 46).

Figura 46. Población de 14 años y más nacida en Colombia según condición de actividad económica. Total del país. Año 2022

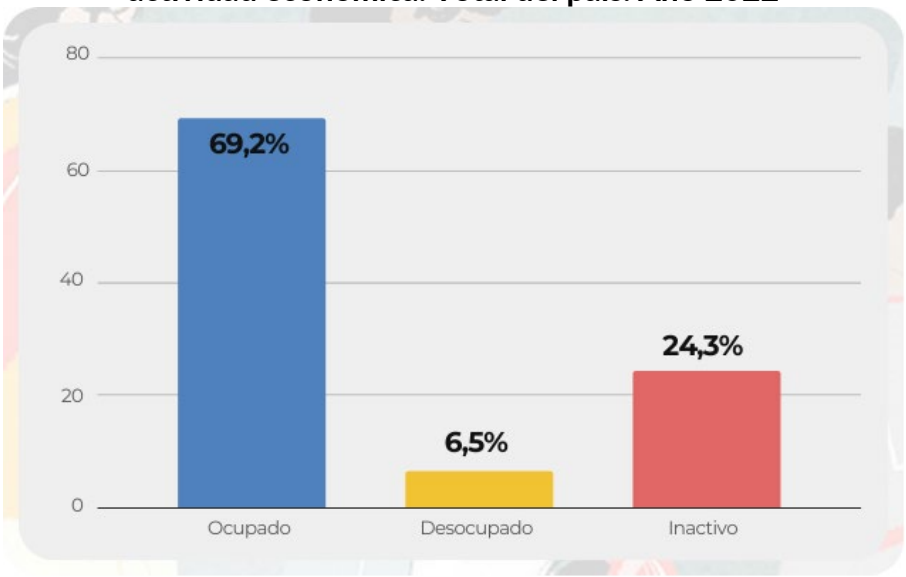

Fuente: INDEC, Censo Nacional de Población, Hogares y Viviendas 2022.

En las figuras 46 y 47 se observan las características de la inserción en el mercado de trabajo de la población colombiana, que da cuenta que la tasa de desocupación de la población entre 15 y 65 años es de 8,4%. Además, entre las personas ocupadas hay un 43,3% que no le aportan ni aporta para su jubilación, es decir que se encuentran en situación de informalidad respecto a su forma de inserción laboral.

Figura 47. Tasa de desocupación y porcentaje de personas ocupadas sin descuento jubilatorio. Población de 14 a 65 años nacida en Colombia. Total del país. Año 2022

Fuente: INDEC, Censo Nacional de Población, Hogares y Viviendas 2022.

2.3 Población extranjera nacida en Cuba

2.3.1 Características demográficas

La población cubana que reside en Argentina está conformada por 3.921 personas que representan solamente el 0,2% de la población extranjera, es decir que tiene muy poca representatividad en el total de las personas refugiadas y migrantes (figura 48).

Figura 48. Participación de la población nacida en Cuba en el total de extranjeros. Total del país. Año 2022

Fuente: INDEC, Censo Nacional de Población, Hogares y Viviendas 2022.

La población nacida en Cuba llegó mayoritariamente a la Argentina a partir del año 2000, como se evidencia en la figura 49. Desde esa fecha, arribó el 75,2% del total de personas cubanas residentes en el país, distribuidas de la siguiente manera: entre 2000 y 2009 llegó el 18,4%; entre 2010 y 2019 arribó la mayoría, representando el 51,3%; y entre 2020 y 2022 ingresó el 5,5% restante. En este sentido, entre los años 2013 y 2019 se observan los mayores flujos de entrada a Argentina de la población cubana. Estos datos reflejan que los movimientos desde Cuba hacia Argentina es un fenómeno reciente, consolidado principalmente en las últimas dos décadas.

Figura 49. Año de llegada al país de la población nacida en Cuba. Total del país. Año 2022

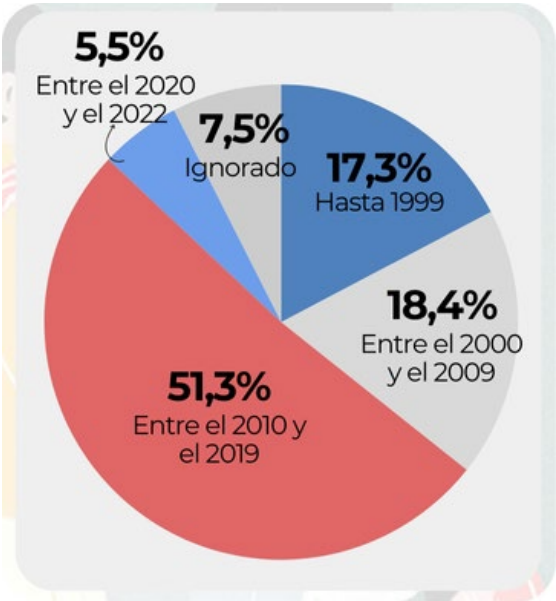

Fuente: INDEC, Censo Nacional de Población, Hogares y Viviendas 2022.

La población cubana se distribuye en las distintas regiones de la Argentina de la siguiente manera: 36,5% en la provincia de Buenos Aires; 33,7% en CABA, 6% en Córdoba; 4,6%

en Santa Fe y el 19,2% en el resto del país (figura 50).

Figura 50. Distribución espacial de la población nacida en Cuba. Total del país. Año 2022

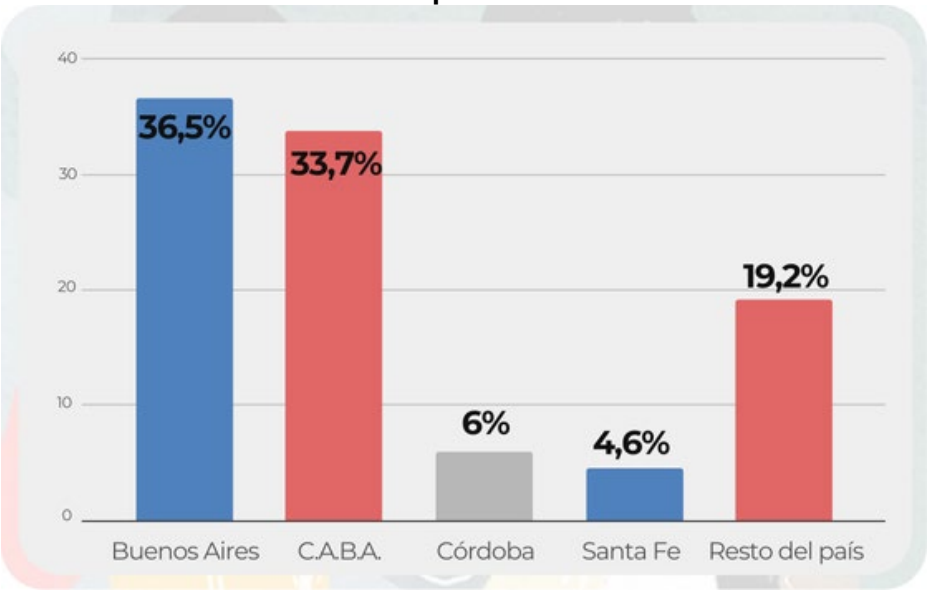

Fuente: INDEC, Censo Nacional de Población, Hogares y Viviendas 2022.

La pirámide de la población proveniente de Cuba presenta una distribución característica de una población extranjera adulta, con una base estrecha y un notable ensanchamiento en los grupos de edad intermedia (figura 51). La franja de 30 a 49 años concentra la mayor parte de la población, con una distribución equilibrada entre hombres y mujeres. Esto sugiere un flujo compuesto principalmente por personas en edad laboral. Asimismo, se observa una presencia moderada de personas mayores de 60 años o más, lo que podría reflejar movimientos ocurridos en décadas anteriores. La base estrecha de la pirámide indica una escasa representación de niños, niñas y adolescentes. La pirámide evidencia una predominancia masculina en los grupos de edad intermedia.

Figura 51. Estructura por sexo y edad de la población nacida en Cuba. Total del país. Año 2022

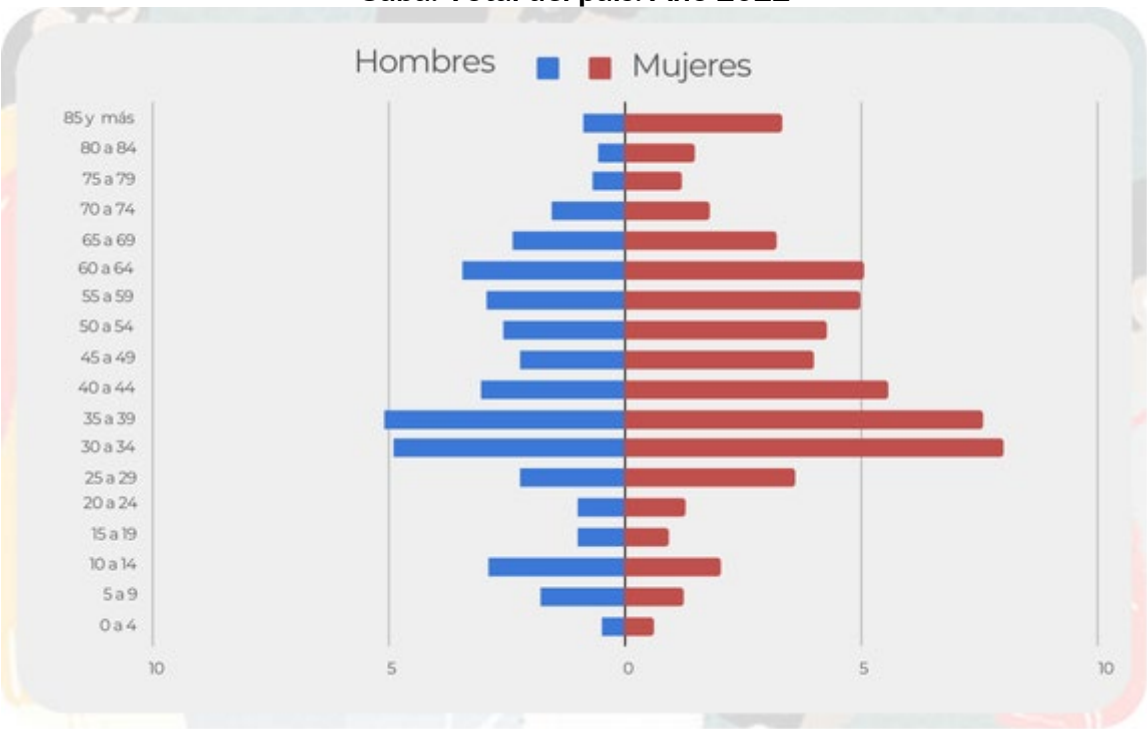

Fuente: INDEC, Censo Nacional de Población, Hogares y Viviendas 2022.

2.3.2 Características de los hogares

Los hogares con jefe/a o cónyuge nacido en Cuba residentes en Argentina son 2.704 y representan al 0,2% de los hogares con jefe/a o cónyuge extranjero (figura 52). Estos hogares tienen un promedio de integrantes de 2,62 personas (figura 53).

Figura 52. Hogares con jefe/a o cónyuge nacido en Cuba y participación en el total de hogares con jefe/a o cónyuge extranjero. Total del país. Año 2022

Fuente: INDEC, Censo Nacional de Población, Hogares y Viviendas 2022.

Figura 53. Tamaño medio de los hogares con jefe/a o cónyuge nacido en Cuba. Total del país. Año 2022

Fuente: INDEC, Censo Nacional de Población, Hogares y Viviendas 2022.

En la figura 54 se observa que entre los hogares con jefe/a o cónyuge nacido en Cuba existe un predominio de los hogares nucleares biparentales (61,9%), es decir por parejas, con o sin hijos, posiblemente asociado a la estabilidad familiar y un proyecto de vida consolidado en el país. Por otro lado, los unipersonales alcanzan casi la quinta parte de los hogares con un 18,5%. El resto de los hogares se distribuye de la siguiente manera: 7,5% hogares extendidos, 5,1% hogares monoparentales, 3,7% multipersonales y un 1% de hogares compuestos.

Figura 54. Hogares con jefe/a o cónyuge nacido en Cuba según tipo de hogar. Total del país. Año 2022

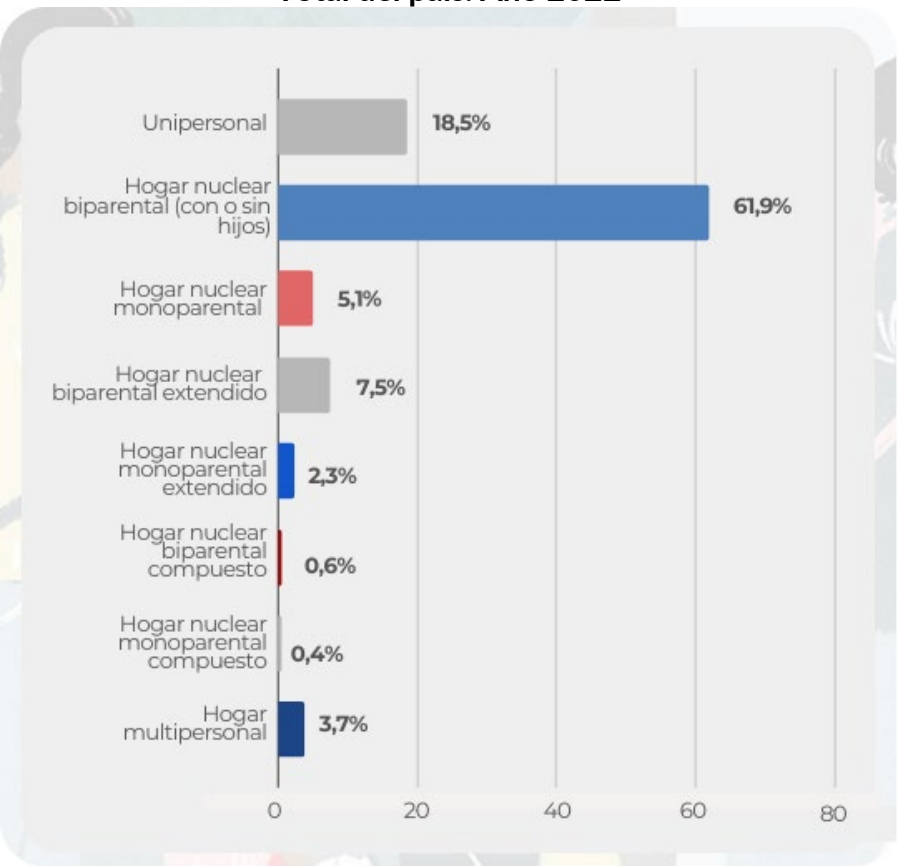

Fuente: INDEC, Censo Nacional de Población, Hogares y Viviendas 2022.

2.3.3 Condiciones de vida de los hogares

Los hogares con jefe/a o cónyuge nacido en Cuba presentan mayoritariamente una situación regular de tenencia de sus viviendas: 51,9% alquila y el 38,1% es propietario (figura 55). Además, entre aquellos que son propietarios, un 81,6% tiene escritura de la propiedad.

Figura 55. Hogares con jefe/a o cónyuge nacido en Cuba según régimen de tenencia de la vivienda y tenencia de documentación. Total del país. Año 2022

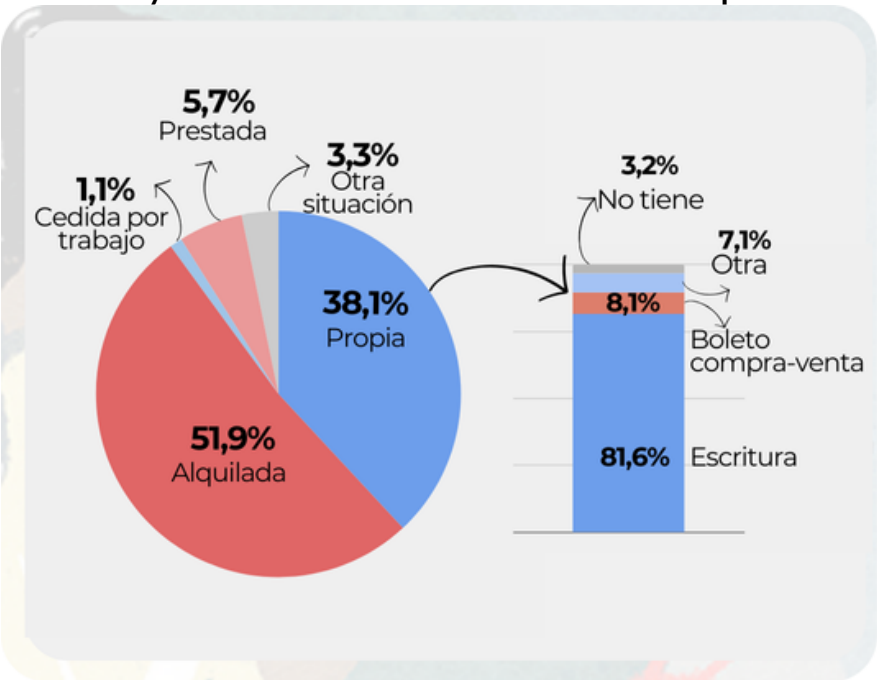

Fuente: INDEC, Censo Nacional de Población, Hogares y Viviendas 2022.

Los hogares con jefe/a o cónyuge cubano habitan, en su mayoría, en viviendas con calidad constructiva adecuada (figura 56). En ese sentido, se observa que un 66,9% tiene calidad I y un 21,9% calidad II.

Figura 56. Hogares con jefe/a o cónyuge nacido en Cuba según calidad de los materiales de la vivienda. Total del país. Año 2022

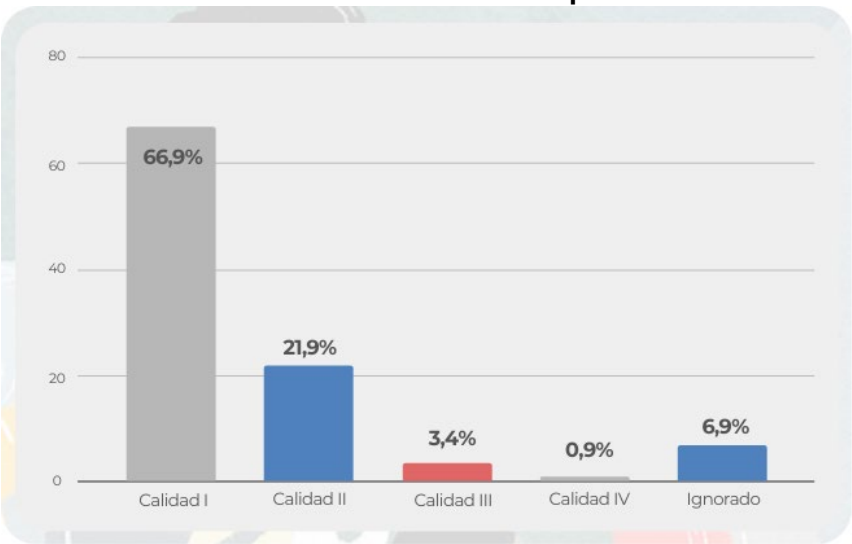

Fuente: INDEC, Censo Nacional de Población, Hogares y Viviendas 2022.

El acceso al agua segura para beber y cocinar es considerado un aspecto fundamental de las condiciones de vida de una población. Los hogares con jefe/a o cónyuge cubano tienen en un 91,5% agua mediante red pública y un 6,1% agua por perforación con

bomba a motor (figura 57), ambas situaciones son consideradas suficientes para garantizar un acceso adecuado al agua.

Figura 57. Hogares con jefe/a o cónyuge nacido en Cuba según procedencia del agua para beber y cocinar. Total del país. Año 2022

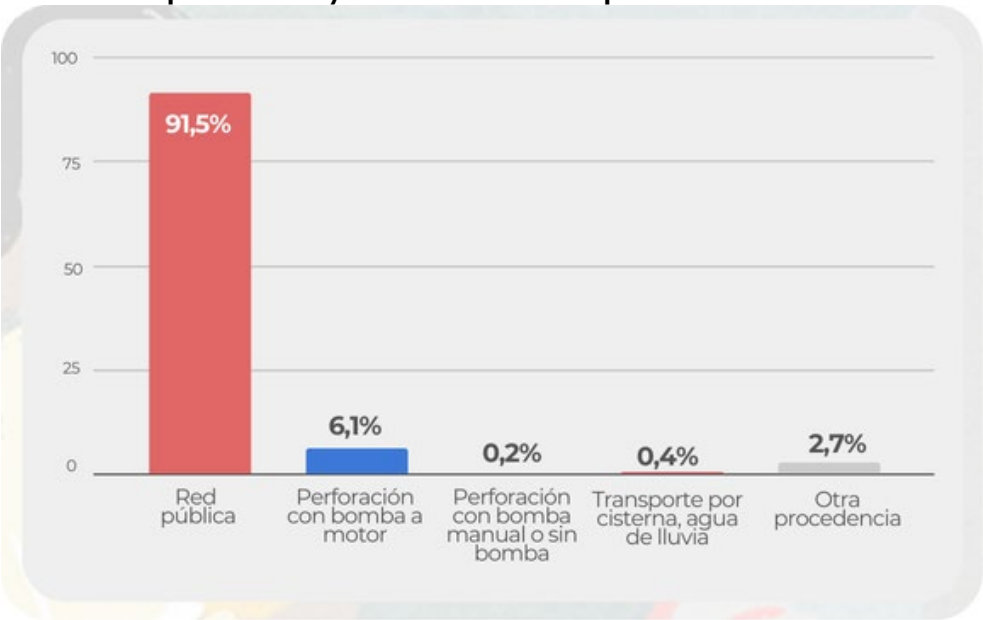

Fuente: INDEC, Censo Nacional de Población, Hogares y Viviendas 2022.

Otro de los aspectos importantes de las condiciones de vida refiere al acceso adecuado a servicios sanitarios y, en ese sentido, los hogares con jefe/jefa o cónyuge nacido en Cuba se encuentran en un 95,1% en una situación suficiente: un 83,1% cuentan con inodoro con descarga de agua a desagüe y un 12% tiene inodoro con descarga de agua y desagüe a cámara séptica y pozo ciego (figura 58). En condición insuficiente solamente se encuentran el 4,9% de los hogares.

Figura 58. Hogares con jefe/a o cónyuge nacido en Cuba según condiciones sanitarias. Total del país. Año 2022

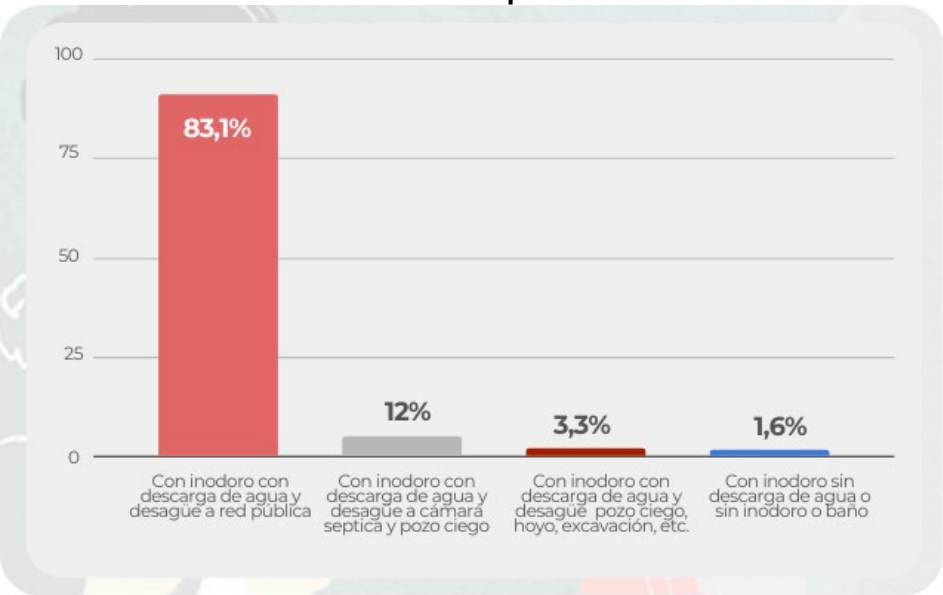

Fuente: INDEC, Censo Nacional de Población, Hogares y Viviendas 2022.

Por último, en la figura 59 se observa que solamente un 3,6% de los hogares se encuentran en condición de NBI.

Figura 59. Hogares con jefe/a o cónyuge nacido en Cuba según condición de Necesidades Básicas Insatisfechas (NBI). Total del país. Año 2022

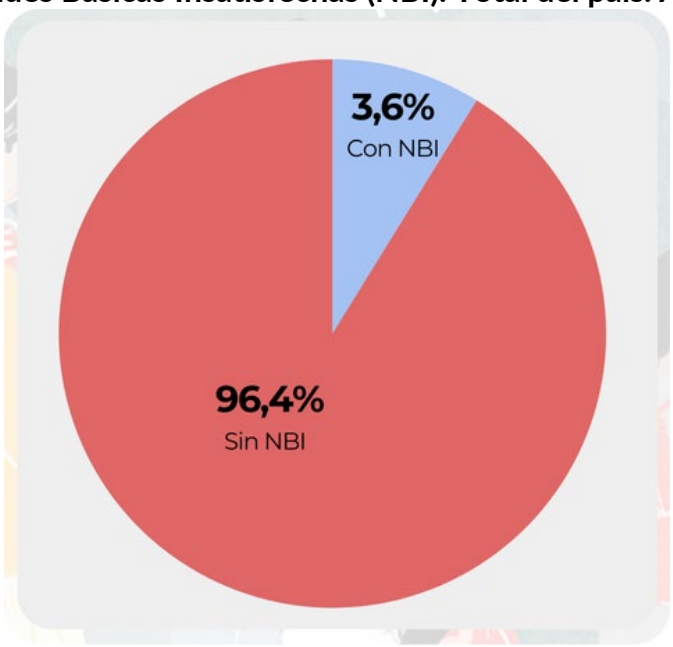

Fuente: INDEC, Censo Nacional de Población, Hogares y Viviendas 2022.

2.3.4 Características educativas y económicas

Con respecto a las características de la población, las personas nacidas en Cuba de 25 años y más tienen un nivel de instrucción mayoritariamente alto como se observa en la

figura 60. Un 75,3% alcanzó el nivel superior incompleto y más, un 18% secundario incompleto o completo, y un 6,2% tienen menor nivel de instrucción. En relación con esto, la tasa bruta de asistencia al nivel superior alcanza al 215 (figura 61), sin embargo, tal como se mencionó anteriormente, se advierte que este indicador está influenciado por la estructura de edades de la población cubana.

Figura 60. Máximo nivel de instrucción alcanzado por la población de 25 años y más nacida en Cuba. Total del país. Año 2022

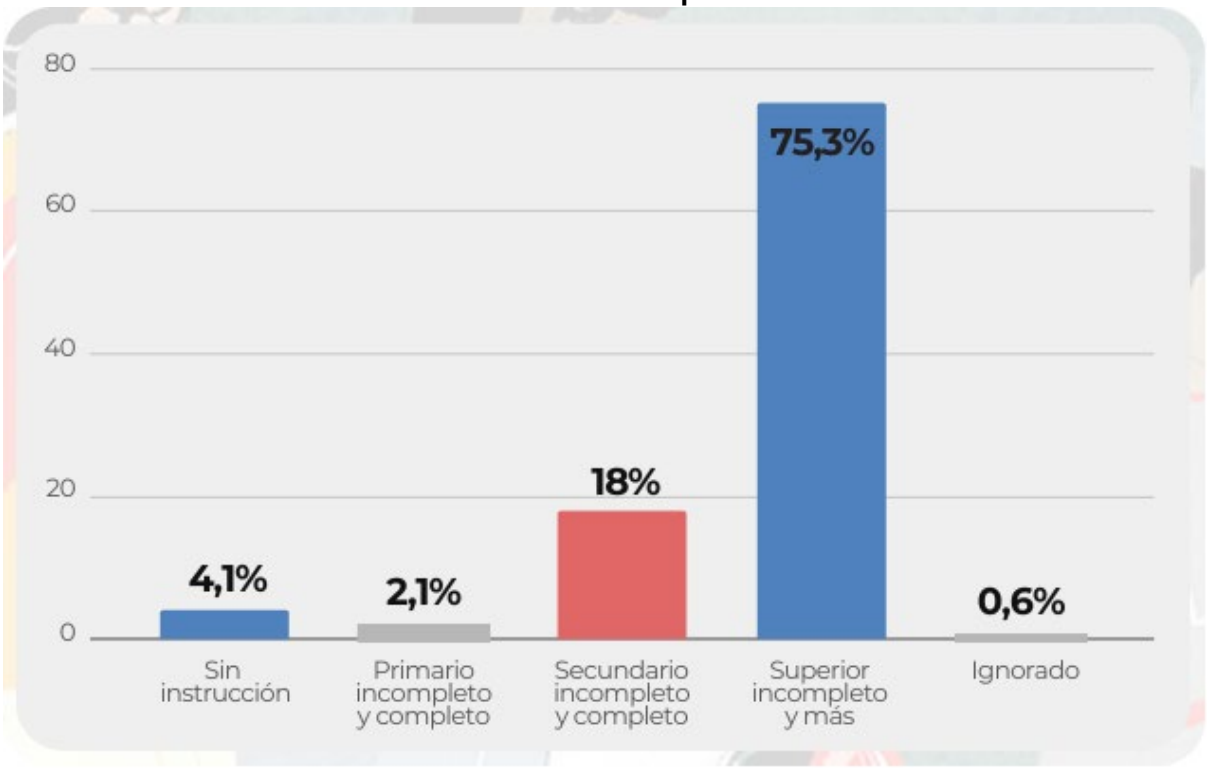

Fuente: INDEC, Censo Nacional de Población, Hogares y Viviendas 2022.

Figura 61. Tasa bruta de asistencia al nivel superior de la población nacida en Cuba. Total del país. Año 2022

Fuente: INDEC, Censo Nacional de Población, Hogares y Viviendas 2022.

La población de 14 años y más nacida en Cuba participa económicamente de la siguiente manera: un 74,8% son ocupados; un 6,6 %son desocupados y un 18,6% son inactivos (figura 62).

Figura 62. Población de 14 años y más nacida en Cuba según condición de actividad económica. Total del país. Año 2022

Fuente: INDEC, Censo Nacional de Población, Hogares y Viviendas 2022.

Por último, se destacan situaciones de vulnerabilidad en la modalidad de inserción laboral. La población cubana de entre 14 y 65 años presenta una tasa de desocupación del 8,1%. Además, entre las personas ocupadas en este mismo grupo etario, un 25,2% no realiza aportes ni recibe contribuciones para su jubilación en sus puestos de trabajo (figura 63).

Figura 63. Tasa de desocupación y porcentaje de personas ocupadas sin descuento jubilatorio. Población de 14 a 65 años nacida en Cuba. Total del país. Año 2022

Fuente: INDEC, Censo Nacional de Población, Hogares y Viviendas 2022.

2.4 Población extranjera nacida en Rusia

2.4.1 Características demográficas

La población nacida en Rusia que reside en la Argentina representa al 0,1% de los extranjeros y está conformada por 2.169 personas (figura 64).

Figura 64. Participación de la población nacida en Rusia en el total de extranjeros. Total del país. Año 2022

Fuente: INDEC, Censo Nacional de Población, Hogares y Viviendas 2022.

Este colectivo ha mantenido un flujo constante de ingreso a la Argentina, evidenciado por la distribución de las llegadas: un 35,5% arribó antes de 1999, un 20,2% entre 2000 y 2009, un 23,1% durante el periodo 2010-2019 y un 8,7% entre 2020 y 2022 (figura 65). Los años en los que se observa el mayor flujo de ingresos de población rusa es entre el año 1998 y el 2000. Estos datos reflejan una presencia significativa en cada etapa, lo que pone de manifiesto la continuidad de los flujos de este grupo desde la década de 1990.

Figura 65. Año de llegada al país de la población nacida en Rusia. Total del país. Año 2022

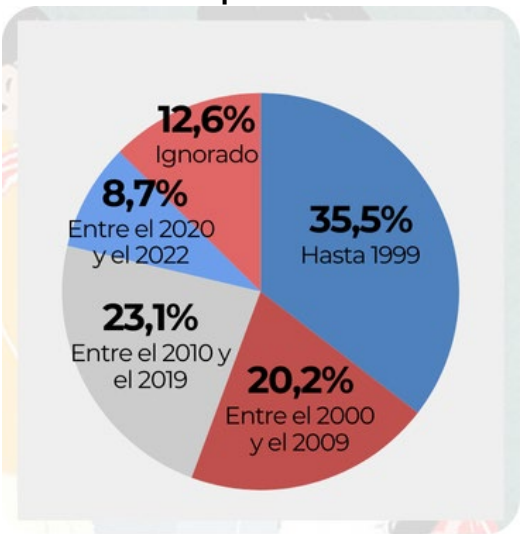

Fuente: INDEC, Censo Nacional de Población, Hogares y Viviendas 2022.

La población rusa en Argentina se concentra principalmente en la Ciudad Autónoma de Buenos Aires (CABA) y en la provincia de Buenos Aires, con un 41,9% del total en cada

una. El resto de las personas nacidas en Rusia reside en un 3,6% en Córdoba, un 1,9% en Mendoza y el 10,7% restante se distribuye en otras jurisdicciones del país (figura 66). Este patrón de asentamiento evidencia una preferencia de este colectivo por establecerse en las regiones más densamente pobladas y urbanizadas del país.

Figura 66. Distribución espacial de la población nacida en Rusia. Total del país. Año 2022

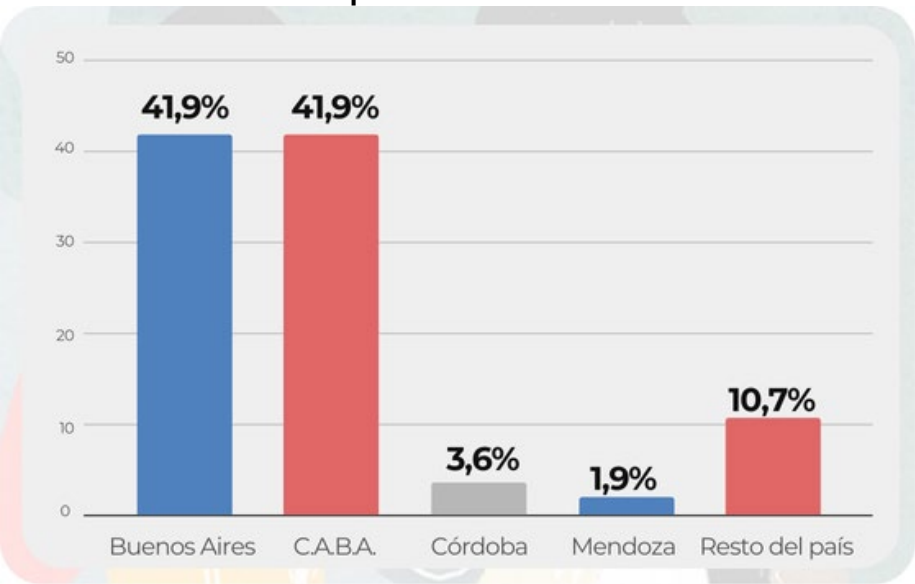

Fuente: INDEC, Censo Nacional de Población, Hogares y Viviendas 2022.

Esta pirámide refleja una población de origen ruso envejecida, con una notable predominancia femenina en las edades avanzadas y una baja representación de niños, niñas y jóvenes (figura 67). Los grupos etarios con mayor representación para ambos sexos se concentran entre los 30 y 39 años, mientras que también se destaca una significativa proporción de personas de 60 años o más, lo que sugiere un desplazamiento ocurrido décadas atrás. La base de la pirámide es muy estrecha, lo que indica una escasa presencia de niños, niñas y adolescentes. Además, se observa una mayor proporción de mujeres en los grupos de mayor edad, lo cual es consistente con la mayor esperanza de vida femenina. En cambio, en los grupos etarios más jóvenes (hasta los 24 años), la distribución por sexo tiende a ser más equilibrada.

Figura 67. Estructura por sexo y edad de la población nacida en Rusia. Total del país. Año 2022

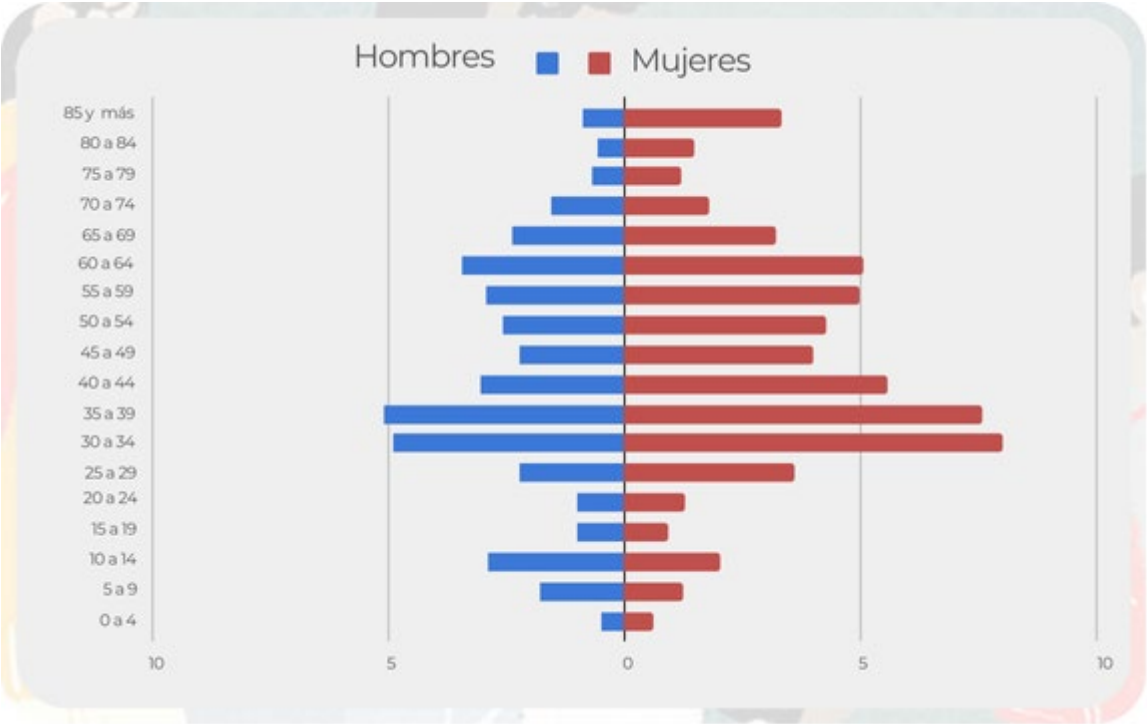

Fuente: INDEC, Censo Nacional de Población, Hogares y Viviendas 2022.

2.4.2 Características de los hogares

En Argentina, existen 1.415 hogares con jefe/a o cónyuge nacido en Rusia que representan al 0,1% de los hogares con jefe/a o cónyuge extranjero identificados en el país (figura 68). Estos hogares están compuestos, en promedio, por 2,49 personas (figura 69).

Figura 68. Hogares jefe/a o cónyuge nacido en Rusia y participación en el total de hogares con jefe/a o cónyuge nacido en el exterior. Total del país. Año 2022

Fuente: INDEC, Censo Nacional de Población, Hogares y Viviendas 2022.

Figura 69. Tamaño medio de los hogares con jefe/a o cónyuge nacido en Rusia. Total del país. Año 2022

Fuente: INDEC, Censo Nacional de Población, Hogares y Viviendas 2022.

Los hogares con jefe/a o cónyuge nacido en Rusia se organizan principalmente en hogares nucleares biparentales (con o sin hijos) agrupando al 57,2% de estos hogares. También se destacan los unipersonales con una representación del 22,9% (figura 70). Estas son las principales formas residenciales de organizarse que muestra la población proveniente de Rusia. En menor medida, se observan los hogares nucleares monoparentales 7,4%; nucleares biparentales extendidos 6,5%, y multipersonales 3,7%.

Figura 70. Hogares con jefe/a o cónyuge nacido en Rusia según tipo de hogar. Total del país. Año 2022

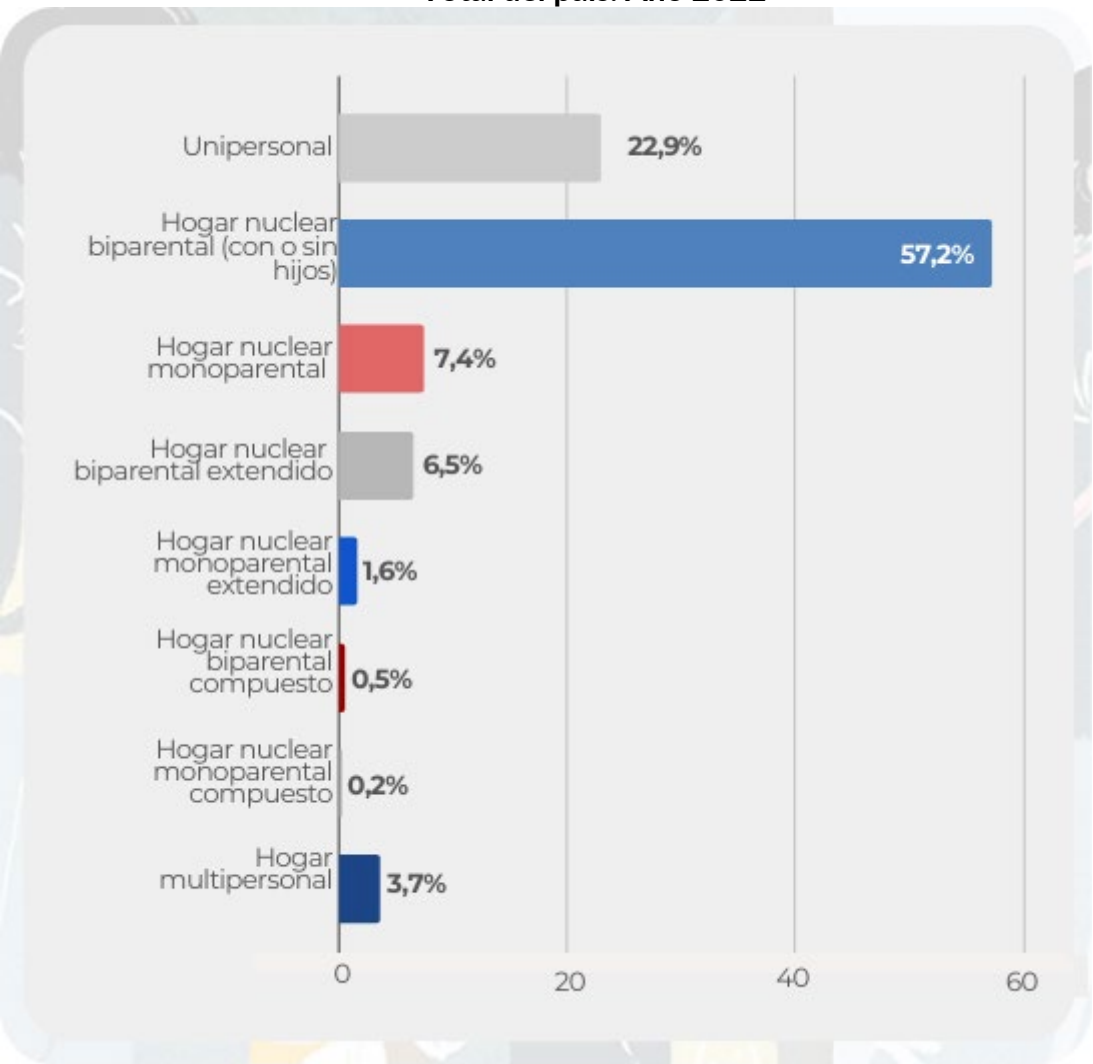

Fuente: INDEC, Censo Nacional de Población, Hogares y Viviendas 2022.

2.4.3 Condiciones de vida de los hogares

La mayoría de los hogares cuyo jefe/a o cónyuge es de origen ruso son propietarios de su vivienda, representando el 53,1%, mientras que el 37,9% son inquilinos (figura 71). Entre los propietarios, el 83,9% posee escritura, lo que refleja un alto grado de regularización en la tenencia de la vivienda en la mayoría de estos hogares.

Figura 71. Hogares con jefe/a o cónyuge nacido en Rusia según régimen de tenencia de la vivienda y tenencia de documentación. Total del país. Año 2022

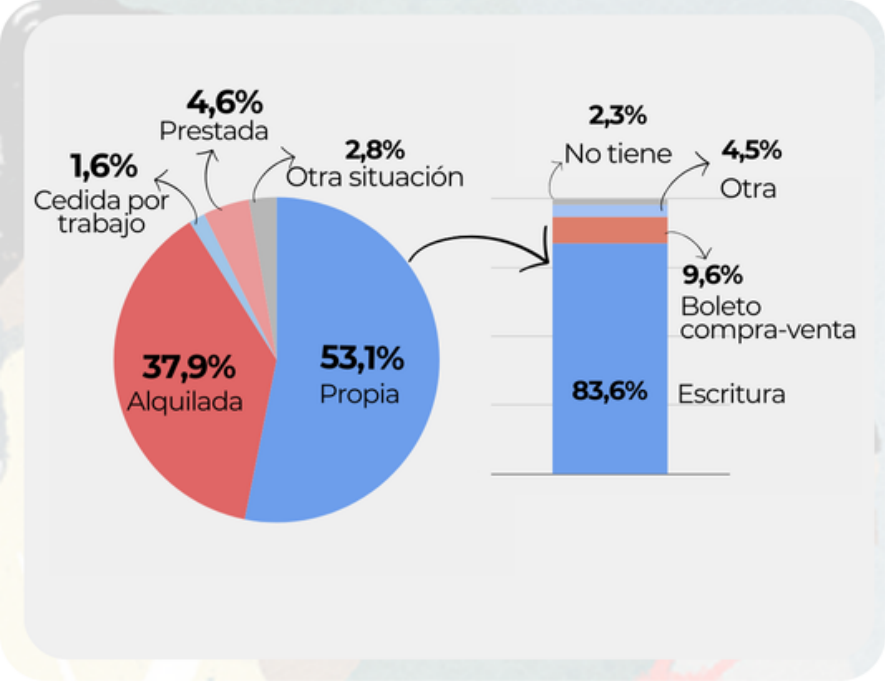

Fuente: INDEC, Censo Nacional de Población, Hogares y Viviendas 2022.

Las viviendas habitadas por hogares cuyo jefe/a o cónyuge es de origen ruso son, en su mayoría, de alta o buena calidad porque ofrecen condiciones adecuadas de resguardo y aislamiento. Como se muestra en la figura 72, el 72,4% de estos hogares reside en viviendas de calidad I, mientras que un 14,6% lo hace en viviendas de calidad II.

Figura 72. Hogares con jefe/a o cónyuge nacido en Rusia según calidad de los materiales de la vivienda. Total del país. Año 2022

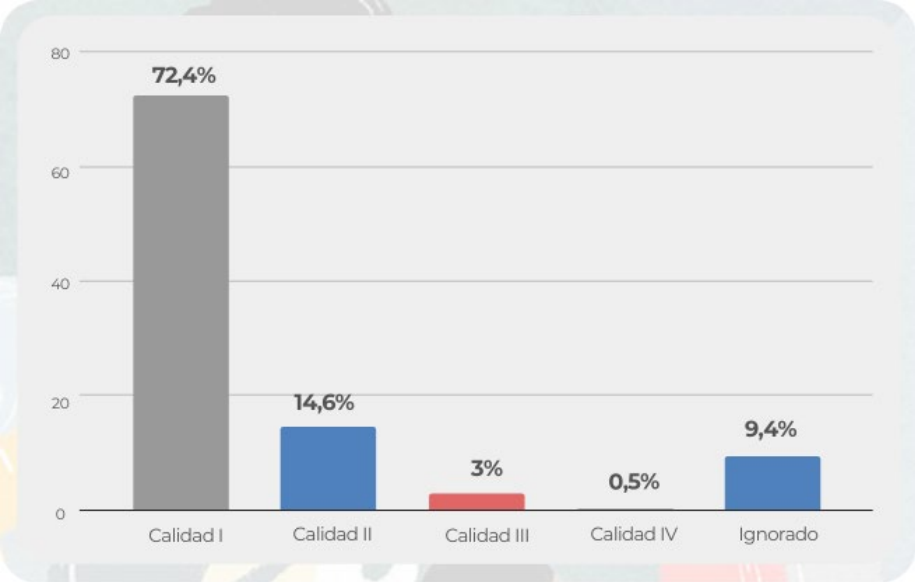

Fuente: INDEC, Censo Nacional de Población, Hogares y Viviendas 2022.

Casi la totalidad de los hogares cuyo jefe/a o cónyuge nació en Rusia cuenta con acceso seguro al agua potable, como se muestra en la figura 73. El 87,9% de los hogares dispone de agua proveniente de la red pública, mientras que el 9,8% accede a través de perforaciones con bomba a motor.

Figura 73. Hogares con jefe/a o cónyuge nacido en Rusia según procedencia del agua para beber y cocinar. Total del país. Año 2022

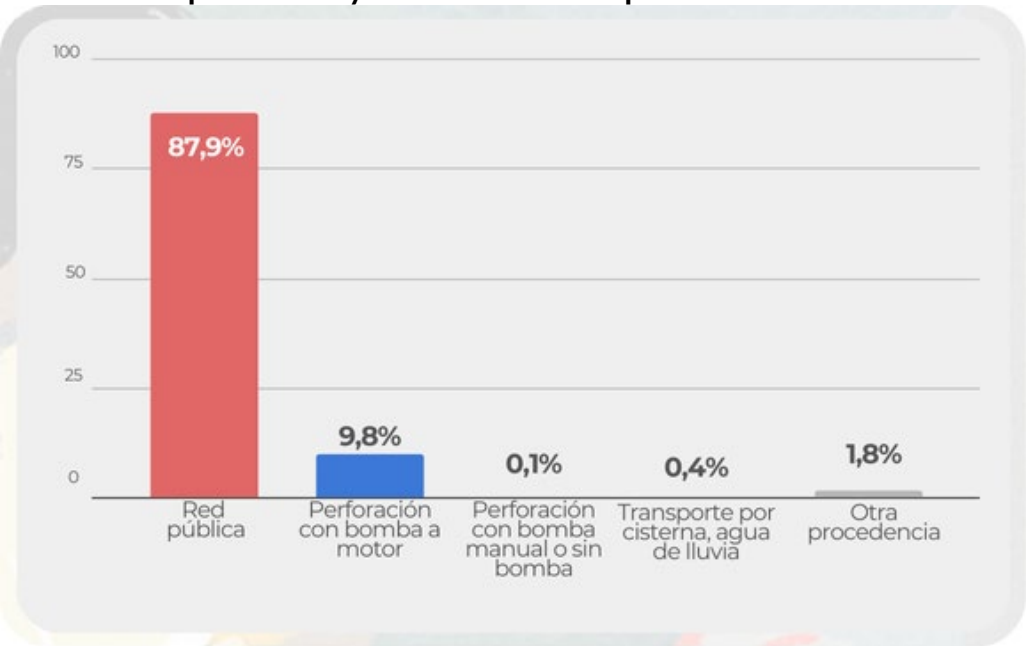

Fuente: INDEC, Censo Nacional de Población, Hogares y Viviendas 2022.

En cuanto a las condiciones sanitarias, el 81,5% de estos hogares dispone de un inodoro con descarga de agua conectado a la red pública de desagüe, mientras que el 11,7% cuenta con inodoro con descarga de agua y desagüe a cámara séptica y pozo ciego (figura 74). El acceso a estos servicios está estrechamente vinculado con el área de residencia y la disponibilidad de infraestructura en la zona. En este sentido, se destaca que la población rusa tiende a asentarse en provincias con mayores aglomerados urbanos, lo que facilita el acceso a servicios sanitarios de mejor calidad.

Figura 74. Hogares con jefe/a o cónyuge nacido en Rusia según condiciones sanitarias. Total del país. Año 2022

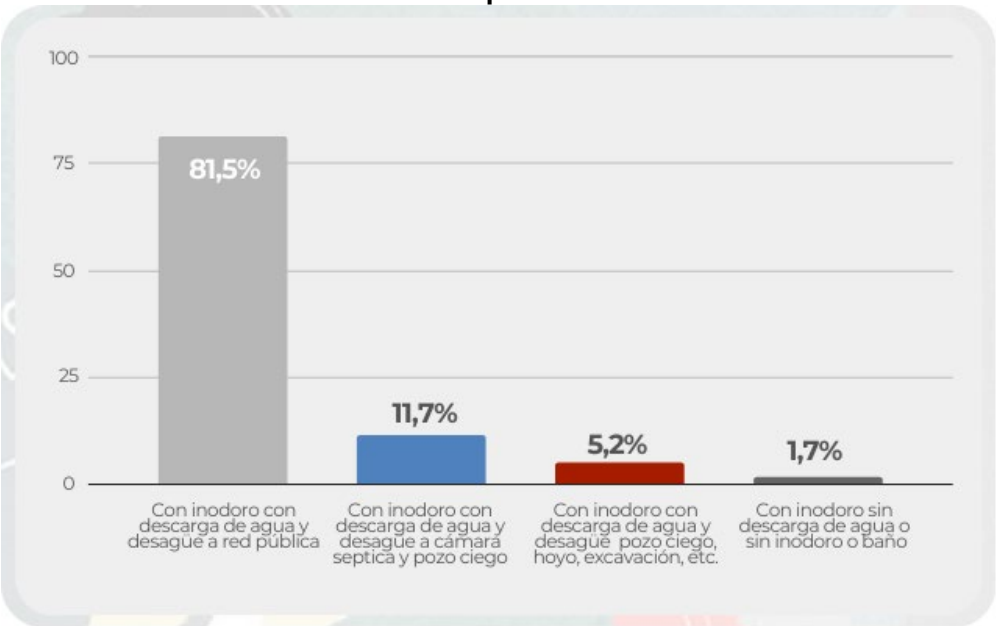

Fuente: INDEC, Censo Nacional de Población, Hogares y Viviendas 2022.

Para finalizar con los hogares con jefe/a o cónyuge nacido en Rusia el indicador de NBI (necesidades básicas insatisfechas) muestra que solamente un 4,2% de los hogares tienen NBI (figura 75).

Figura 75. Hogares con jefe/a o cónyuge nacido en Rusia según condición de Necesidades Básicas Insatisfechas (NBI). Total del país. Año 2022

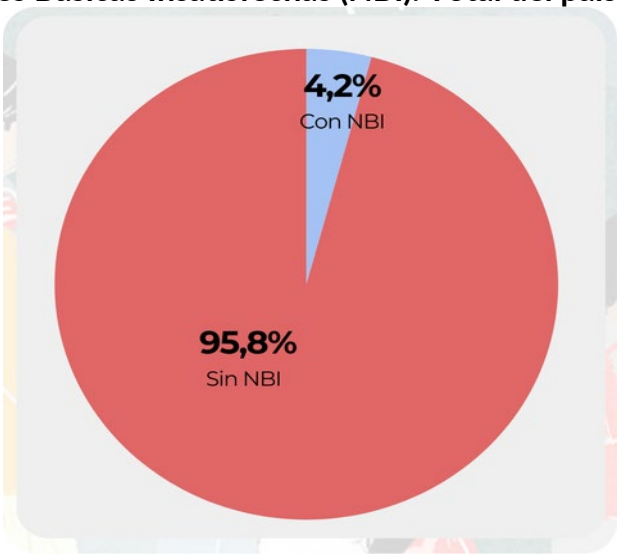

Fuente: INDEC, Censo Nacional de Población, Hogares y Viviendas 2022.

2.4.4 Características educativas y económicas

La situación educativa de las personas rusas se caracteriza por presentar un nivel de instrucción alto: un 73,9% de la población posee terciario/universitario incompleto y

más; un 17,2% secundario completo o incompleto; y solamente; un 7,6% tiene primario completo o menos (figura 76).

Figura 76. Máximo nivel de instrucción alcanzado por la población de 25 años y más nacida en Rusia. Total del país. Año 2022

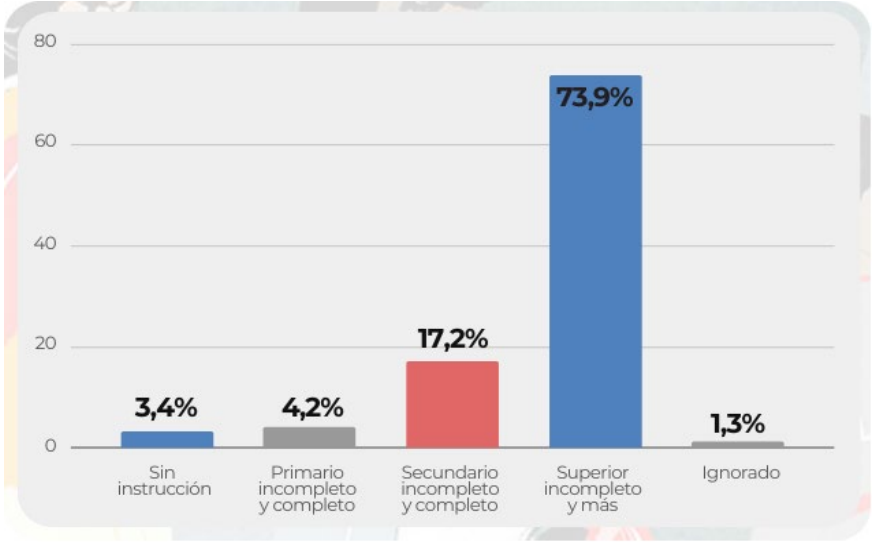

Fuente: INDEC, Censo Nacional de Población, Hogares y Viviendas 2022.

En cuanto a la asistencia a la universidad, la población rusa presenta una tasa de 413 asistentes a la universidad (figura 77). Sin embargo, se destaca nuevamente que, para analizar este indicador es fundamental considerar la estructura de edad de la población rusa.

Figura 77. Tasa bruta de asistencia al nivel superior de la población nacida en Rusia. Total del país. Año 2022

Fuente: INDEC, Censo Nacional de Población, Hogares y Viviendas 2022.

La inserción económica de la población de 14 años y más da cuenta de que la población ocupada alcanza al 60% de las personas nacidas en Rusia, con un porcentaje de desocupados del 4,3% sobre el total de población de 14 años y más. Por su parte, la proporción de población inactiva es relativamente alta, alcanzando el 35,6% de la población de referencia (figura 78).

Figura 78. Población ocupada de 14 años y más nacida en Rusia según condición de actividad económica. Total del país. Año 2022

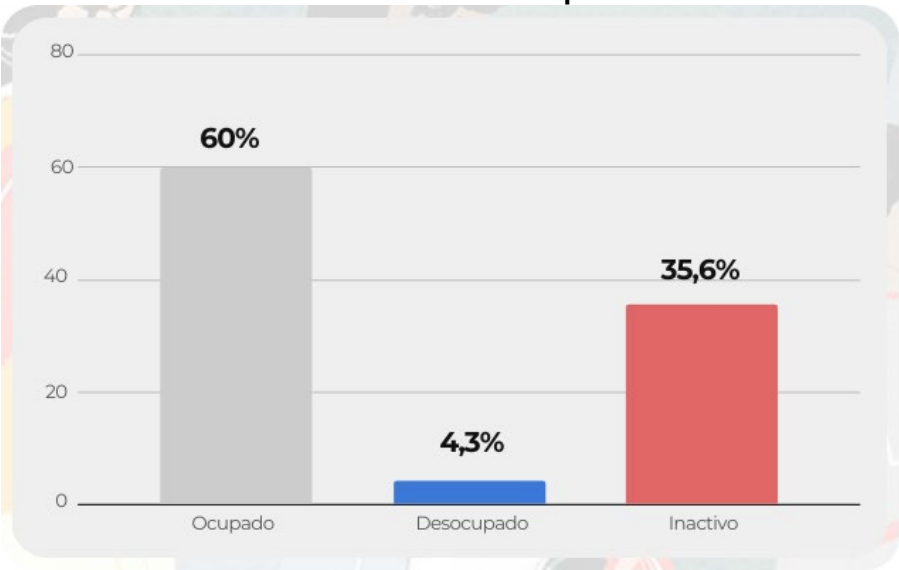

Fuente: INDEC, Censo Nacional de Población, Hogares y Viviendas 2022.

Las situaciones de mayor vulnerabilidad en la inserción en el mercado de trabajo se reflejan en los siguientes indicadores para la población de 14 a 65 años: la tasa de desocupación es de 6,9%, mientras que de los ocupados hay un 27,8% que no le aportan ni aporta para su jubilación (figura 79).

Figura 79. Tasa de desocupación y porcentaje de ocupados sin descuento jubilatorio. Población de 14 a 65 años nacida en Rusia. Total del país. Año 2022

Fuente: INDEC, Censo Nacional de Población, Hogares y Viviendas 2022.

2.5 Población extranjera nacida en Senegal

2.5.1 Características demográficas

La población nacida en Senegal que reside en Argentina está conformada por 1.120 personas, que representan el 0,06% del total de los extranjeros que habitan en el país (figura 80).

Figura 80. Participación de la población nacida en Senegal en el total de extranjeros. Total del país. Año 2022

Fuente: INDEC, Censo Nacional de Población, Hogares y Viviendas 2022.

Esta población forma parte de un flujo reciente ya que un 64,4% de los extranjeros arribó a Argentina a partir del año 2010, específicamente un 62,3% entre 2010 y 2019, y un 2,1% entre 2020 y 2022 (figura 81). El período de años que muestra el mayor ingreso de la población de esta nacionalidad es entre 2012 y 2015. Sin embargo, en esta variable también se destaca el alto nivel de ignorados, que representan al 17,9% de la población. Es importante señalar que la alta proporción de casos con fecha de llegada ignorada podría estar relacionada con dificultades idiomáticas al momento del registro, lo que puede haber afectado la precisión de las respuestas en ciertos grupos.

Figura 81. Tiempo de llegada al país de la población nacida en Senegal. Total del país. Año 2022

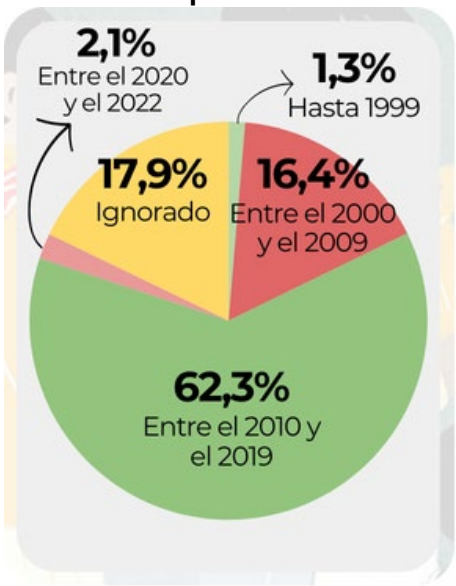

Fuente: INDEC, Censo Nacional de Población, Hogares y Viviendas 2022.

La mayor parte de la población de Senegal en Argentina reside en la Ciudad Autónoma de Buenos Aires (42,5%) y la provincia de Buenos Aires (35,4%), tal como se muestra en la figura 82. Las provincias de Córdoba y Mendoza son la tercera y cuarta provincia que eligen los senegaleses para residir, con el 3,6% y el 2,7% del total de los extranjeros

de ese país, respectivamente. El resto de las provincias alberga al 15,8% de esta población.

Figura 82. Distribución espacial de la población nacida en Senegal. Total del país. Año 2022

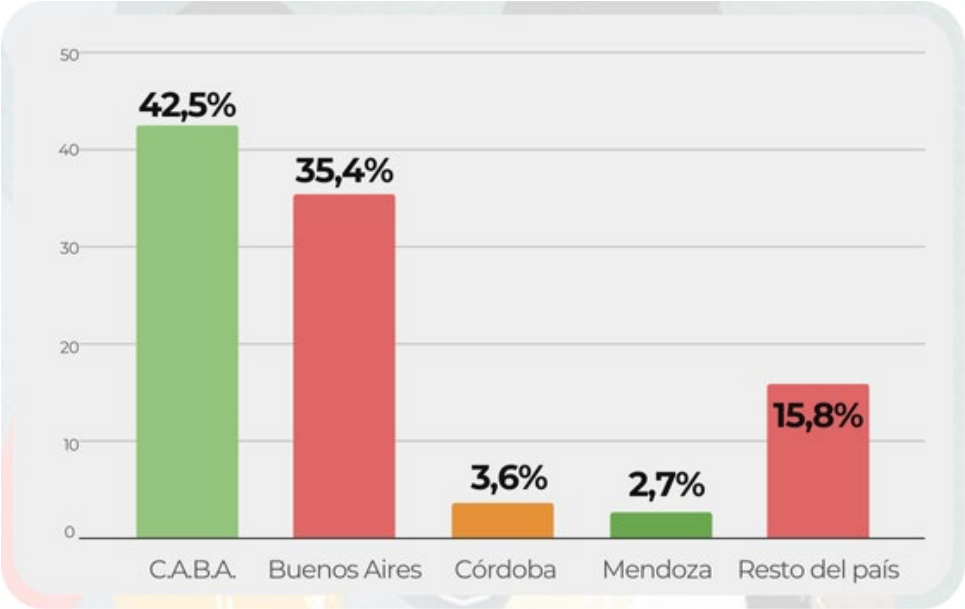

Fuente: INDEC, Censo Nacional de Población, Hogares y Viviendas 2022.

La estructura por sexo y edad de la población senegalesa en Argentina muestra una composición predominantemente masculina, con una fuerte presencia de hombres jóvenes y adultos (figura 83). Los grupos etarios más representativos se concentran entre los 30 y 44 años. En contraste, se observa una baja proporción de mujeres, así como de niños, adolescentes y personas mayores de 60 años. Esta distribución etaria y por sexo sugiere que los desplazamientos provenientes de Senegal están compuestos principalmente por hombres en edad productiva, lo que refleja un movimiento laboral masculino, posiblemente impulsado por la búsqueda de oportunidades económicas.

Figura 83. Estructura por sexo y edad de la población nacida en Senegal. Total del país. Año 2022

Fuente: INDEC, Censo Nacional de Población, Hogares y Viviendas 2022.

2.5.2 Características de los hogares

Los hogares con jefe/a o cónyuge nacido en Senegal que habitan en Argentina son 693 y representan el 0,06% del total de los hogares con jefe/a o cónyuge extranjero de la Argentina (figura 84).

Figura 84. Hogares con jefe/a o cónyuge nacido en Senegal y participación en el total de hogares con jefe/a o cónyuge nacido en el exterior. Total del país. Año 2022

Fuente: INDEC, Censo Nacional de Población, Hogares y Viviendas 2022.

Se observa un tamaño promedio de los hogares de 2,21 personas (figura 85), un tamaño inferior al de otras nacionalidades. Este dato se refleja en la alta incidencia de hogares unipersonales, que representan el 42,1% del total (figura 86). A su vez, los hogares multipersonales constituyen el 23,8% y los nucleares biparentales son menos frecuentes, representando solo el 22,5%. Estos datos sugieren que los desplazamientos

de esta población no se caracterizan por estar basadas en núcleos familiares.

Figura 85. Tamaño medio de los hogares con jefe/a o cónyuge nacido en Senegal. Total del país. Año 2022

Fuente: INDEC, Censo Nacional de Población, Hogares y Viviendas 2022.

Figura 86. Hogares con jefe/a o cónyuge nacido en Senegal según tipo de hogar. Total del país. Año 2022

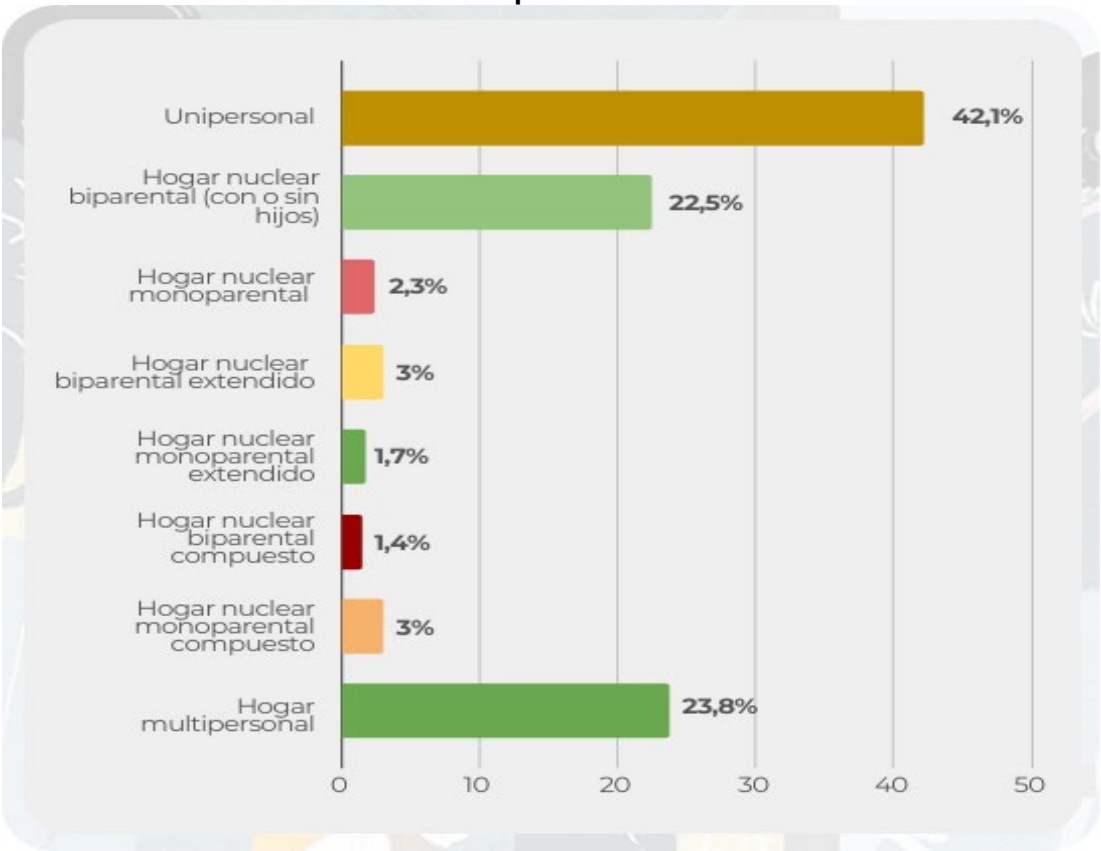

Fuente: INDEC, Censo Nacional de Población, Hogares y Viviendas 2022.

2.5.3 Condiciones de vida de los hogares

En la siguiente figura se observa que la mayoría de los hogares cuyo jefe/a o cónyuge es nacido en Senegal residen en viviendas alquiladas (88,1%). Solo el 7,9% es propietario, y de estos, el 61,8% cuenta con escritura.

Figura 87. Hogares con jefe/a o cónyuge nacido en Senegal según régimen de tenencia de la vivienda y tenencia de documentación formal. Total del país. Año 2022

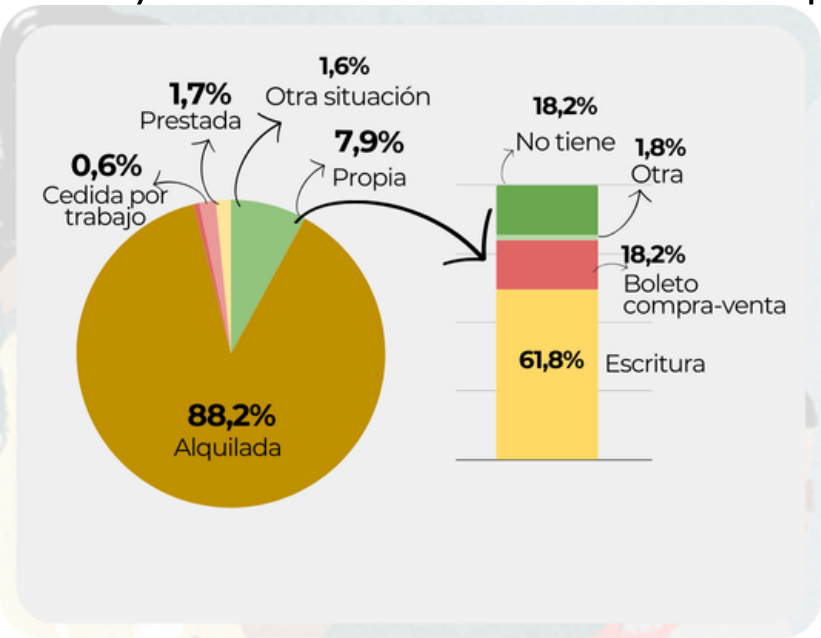

Fuente: INDEC, Censo Nacional de Población, Hogares y Viviendas 2022.

Las viviendas que habitan los hogares con jefe/a o cónyuge nacido en Senegal, en su mayoría, son adecuadas para cumplir las funciones de seguridad y protección. Un 73,1% tiene calidad I y un 17,6% tiene calidad II mientras que solamente un 3,5% tiene calidad III y IV (figura 88).

Figura 88. Hogares con jefe/a o cónyuge nacido en Senegal según calidad de los materiales de la vivienda. Total del país. Año 2022

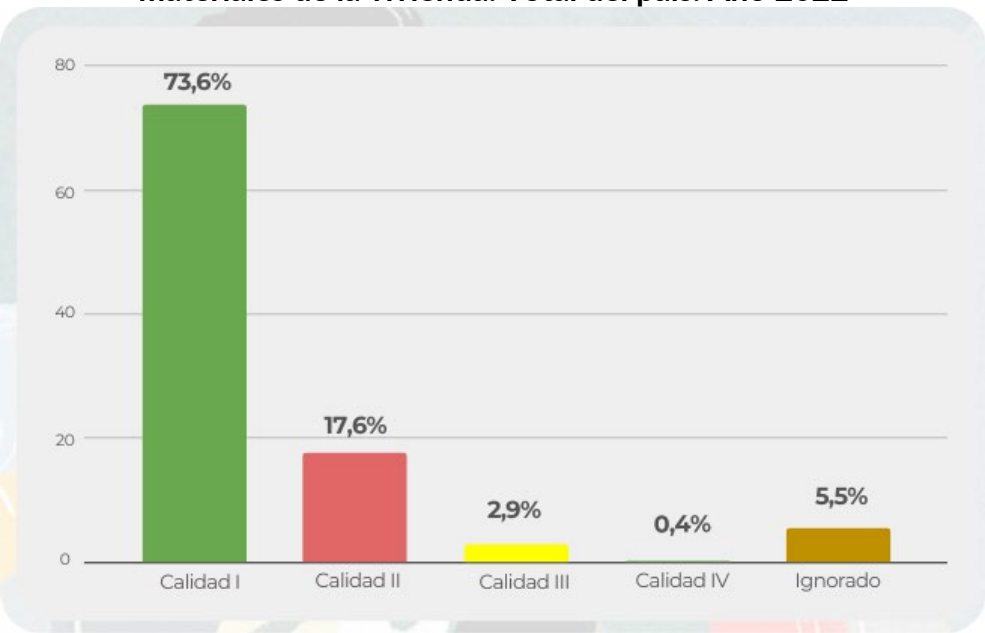

Fuente: INDEC, Censo Nacional de Población, Hogares y Viviendas 2022.

La mayoría de los hogares con jefe/a o cónyuge nacido en Senegal accede al agua potable para beber y cocinar en condiciones adecuadas (figura 89). El 91,5% dispone de agua proveniente de la red pública, mientras que el 5,8% la obtiene mediante perforaciones con bomba a motor. En cuanto a las condiciones sanitarias, el 86,7% de los hogares cuenta con inodoro con descarga de agua conectado a la red pública de desagüe, y el 7,8% posee inodoro con descarga de agua con conexión a una cámara séptica y pozo ciego (figura 90); ambas situaciones se consideran adecuadas.

El acceso a los servicios de agua y saneamiento está estrechamente relacionado con la infraestructura disponible en las áreas donde se ubican estas viviendas. En este sentido, la población senegalesa tiende a concentrarse en zonas urbanizadas, lo que facilita su acceso a dichos servicios.

Figura 89. Hogares con jefe/a o cónyuge nacido en Senegal según procedencia del agua para beber y cocinar. Total del país. Año 2022

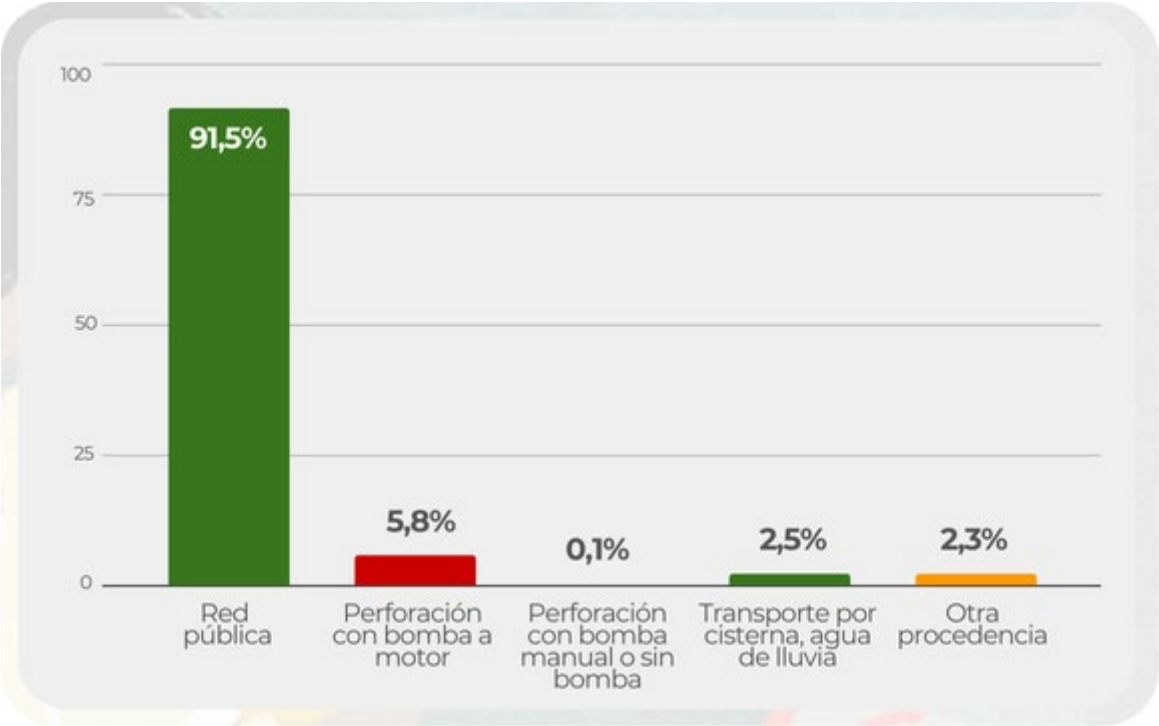

Fuente: INDEC, Censo Nacional de Población, Hogares y Viviendas 2022.

Figura 90. Hogares con jefe/a o cónyuge nacido en Senegal según condiciones sanitarias. Total del país. Año 2022

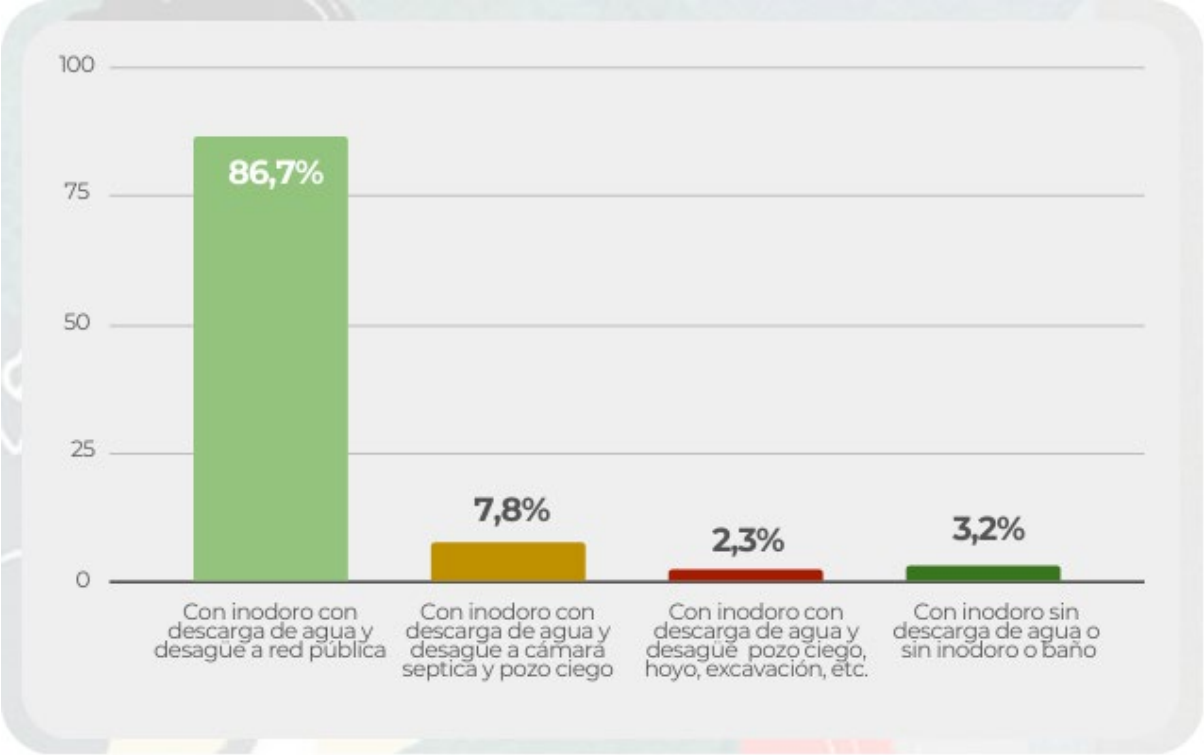

Fuente: INDEC, Censo Nacional de Población, Hogares y Viviendas 2022.

La situación de los hogares con jefe/a o cónyuge nacido en Senegal muestra que una cuarta parte de ellos están en situación de NBI (figura 91), esto refleja que se enfrentan a una situación de mayor vulnerabilidad con relación a los otros colectivos incluidos en el informe.

Figura 91. Hogares con jefe/a o cónyuge nacido en Senegal según condición de Necesidades Básicas Insatisfechas. Total del país. Año 2022

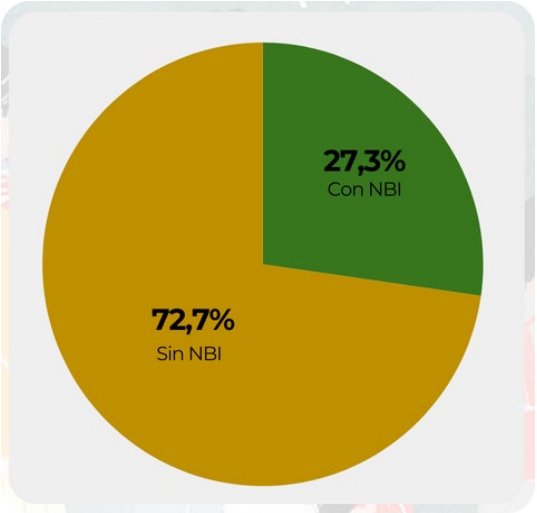

Fuente: INDEC, Censo Nacional de Población, Hogares y Viviendas 2022.

2.5.4 Características educativas y económicas

Las características educativas de la población senegalesa muestran que la categoría modal del nivel de instrucción es el secundario (completo e incompleto) con un 39,1%, seguido por el nivel primario (completo e incompleto) con un 24,2%. Se destaca el 22,6% de este colectivo, que no accedió a la escolarización (figura 92). A su vez, solamente un 12,8% de la población senegalesa accedió al nivel terciario incompleto y más. De forma complementaria, se destaca que la tasa bruta de asistencia al nivel terciario es de 65, sin embargo, este indicador por su forma de cálculo está influenciado por la estructura de edad de la población senegalesa por lo que debe considerarse esta situación para su análisis (figura 93).

Figura 92. Máximo nivel de instrucción alcanzado por la población de 25 años y más nacida en Senegal. Total del país. Año 2022

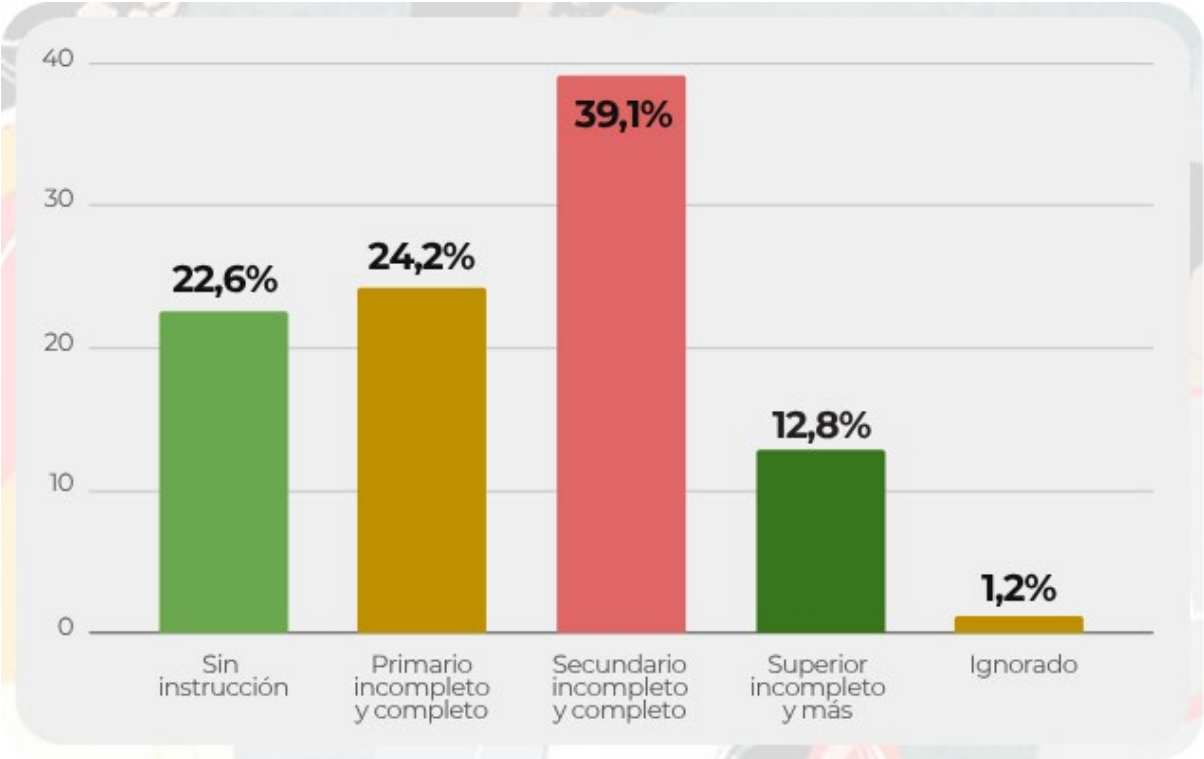

Fuente: INDEC, Censo Nacional de Población, Hogares y Viviendas 2022.

Figura 93. Tasa bruta de asistencia al nivel superior de la población nacida en Senegal. Total del país. Año 2022

Fuente: INDEC, Censo Nacional de Población, Hogares y Viviendas 2022.

La participación económica de las personas nacidas en Senegal refleja, a partir de la figura 94, que la mayoría de la población de 14 años y más está ocupada (93,8%) mientras que un 1,8% está desocupada y solamente un 4,4% es inactiva.

Figura 94. Población de 14 años y más población nacida en Senegal según condición de actividad económica. Total del país. Año 2022

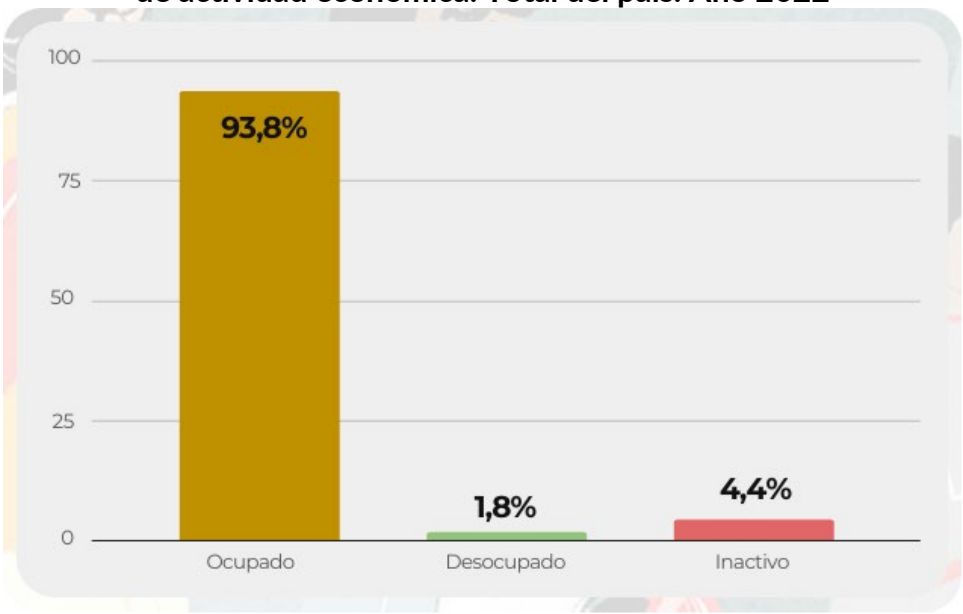

Fuente: INDEC, Censo Nacional de Población, Hogares y Viviendas 2022.

En cuanto a la inserción en el mercado laboral, se observa que la población de 14 a 65 años presenta una baja tasa de desocupación, cercana al 2% (figura 95). No obstante, la calidad del empleo refleja una situación de vulnerabilidad e informalidad, ya que el 68,3% de los ocupados no realiza aportes previsionales ni tiene descuentos jubilatorios. Esto sugiere una participación en el mercado laboral caracterizada por la falta de protección social y de acceso a derechos laborales básicos.

Figura 95. Tasa de desocupación y porcentaje de ocupados sin descuento jubilatorio. Población de 14 a 65 años de población nacida en Senegal. Total del país. Año 2022

Fuente: INDEC, Censo Nacional de Población, Hogares y Viviendas 2022.

2.6. Población extranjera nacida en Ucrania

2.6.1 Características demográficas

La población nacida en Ucrania que vive en Argentina alcanza a 3.486 personas y representa al 0,2% de los extranjeros que residen en Argentina (figura 96).

Figura 96. Participación de la población nacida en Ucrania en el total de extranjeros. Total del país. Año 2022

Fuente: INDEC, Censo Nacional de Población, Hogares y Viviendas 2022.

La población ucraniana en Argentina ha mostrado una dinámica de arribo con mayor intensidad hasta el año 2009. En este sentido, el 46,4% de este grupo extranjero arribó al país antes de 1999, mientras que entre 2000 y 2009 lo hizo un 26,2% (figura 97). A partir de 2010, los flujos se redujeron considerablemente: solamente ingresó un 11,4% del total de este colectivo, distribuido en un 10,8% entre 2010 y 2019, y un 3,6% entre 2020 y 2022. En este marco, entre los años 1998 y 2001 se observan los mayores ingresos de población ucraniana a la Argentina.

Figura 97. Año de llegada al país de la población nacida en Ucrania. Total del país. Año 2022

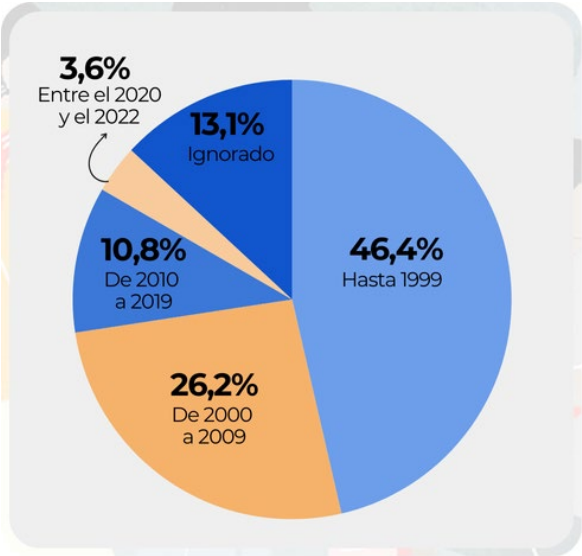

Fuente: INDEC, Censo Nacional de Población, Hogares y Viviendas 2022.

La población ucraniana reside principalmente en la provincia de Buenos Aires y en CABA, agrupando entre ambas jurisdicciones al 84,6% de la población (figura 98). Otras provincias con presencia de personas nacidas en Ucrania son Córdoba con un 2,9% y Río Negro con un 1,7%. El 10,8% restante se distribuye en las demás jurisdicciones del país.

Figura 98. Distribución espacial de la población nacida en Ucrania. Total del país. Año 2022

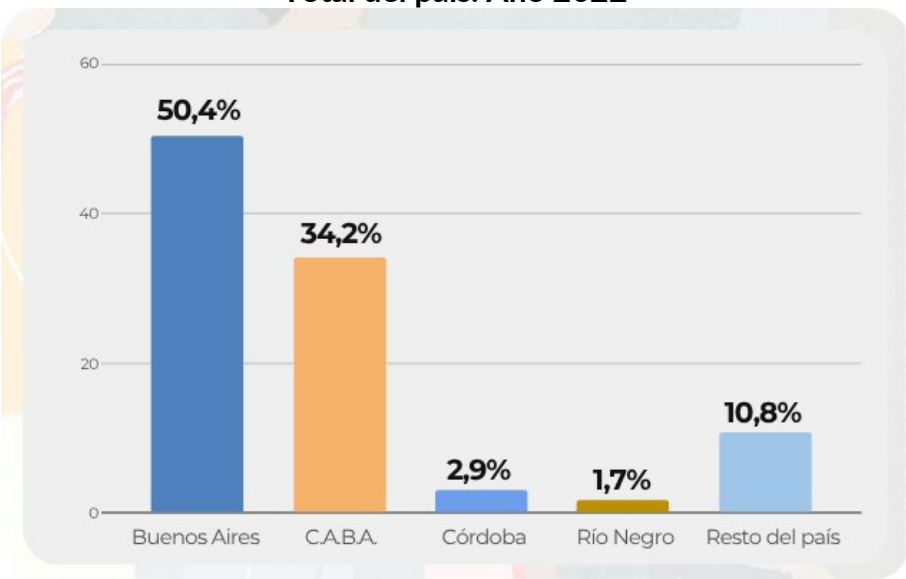

Fuente: INDEC, Censo Nacional de Población, Hogares y Viviendas 2022.

La pirámide de población refleja un perfil envejecido de los extranjeros, probablemente relacionado con los mayores flujos ocurridos hasta el año 2000 (figura 99). Se destaca

una mayor concentración en los grupos de edad de 50 años en adelante, con un pico significativo entre los 60 y 69 años. Esto indica que la mayoría de la población ucraniana en Argentina está compuesta por personas mayores. En contraste, las personas menores de 20 años tienen una representación muy reducida. En cuanto a la distribución por sexo, se observa una proporción relativamente equilibrada, aunque las mujeres muestran un porcentaje levemente superior en todas las franjas etarias, especialmente en los grupos de mayor edad, lo cual podría estar vinculado a una mayor esperanza de vida femenina.

Figura 99. Estructura por sexo y edad de la población nacida en Ucrania. Total del país. Año 2022

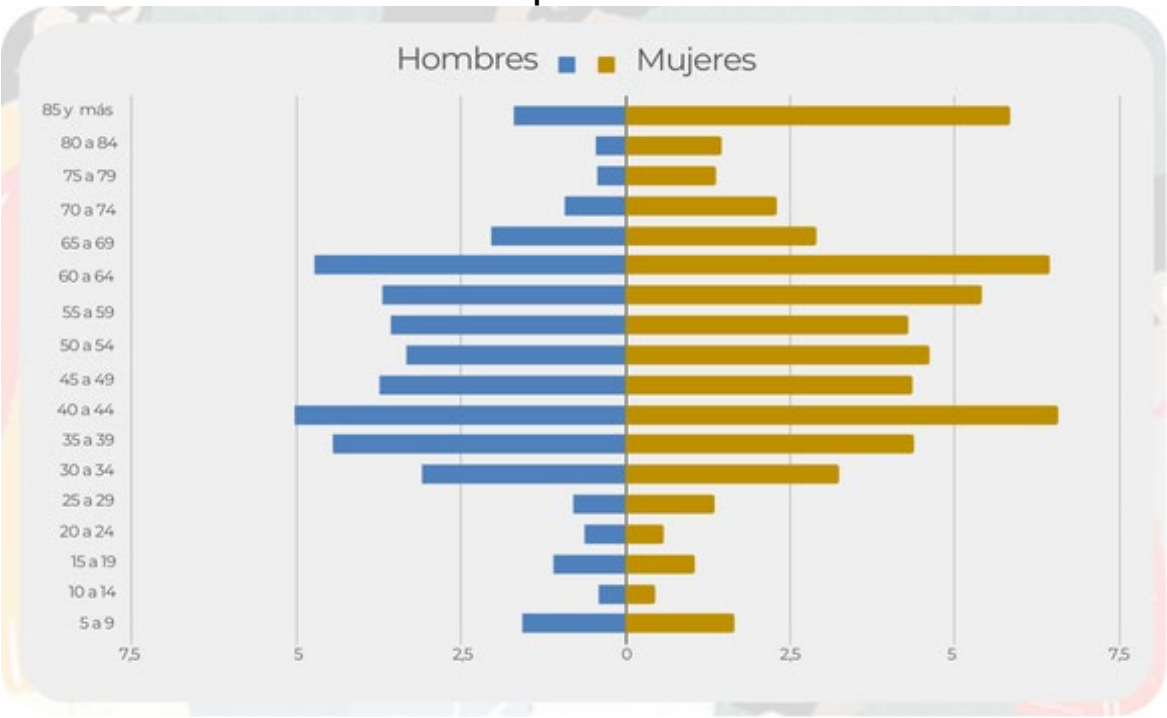

Fuente: INDEC, Censo Nacional de Población, Hogares y Viviendas 2022.

2.6.2 Características de los hogares

El total de hogares con jefe/a o cónyuge nacido en Ucrania que habitan en Argentina es de 2.240, representando al 0,2% del total de hogares con jefe/a o cónyuge extranjero (figura 100).

Figura 100. Hogares con jefe/a o cónyuge nacido en Ucrania y participación en el total de hogares con jefe/a o cónyuge nacido en el exterior. Total del país. Año 2022

Fuente: INDEC, Censo Nacional de Población, Hogares y Viviendas 2022.

Los hogares cuyo jefe/a o cónyuge es de origen ucraniano tienen un tamaño promedio de 2,53 personas (figura 101). Además, el tipo de hogar más frecuente es el nuclear biparental, que representa el 52,5% del total (figura 102). Le siguen los hogares unipersonales, que constituyen el 23,1%. Los hogares nucleares monoparentales alcanzan el 9,1%, mientras que los hogares nucleares biparentales extendidos representan el 7,1%. El resto de las configuraciones familiares presentan porcentajes menores al 5%.

Figura 101. Tamaño medio de los hogares con jefe/a o cónyuge nacido en Ucrania. Total del país. Año 2022

Fuente: INDEC, Censo Nacional de Población, Hogares y Viviendas 2022.

Figura 102. Hogares con jefe/a o cónyuge nacido en Ucrania según tipo de hogar. Total del país. Año 2022

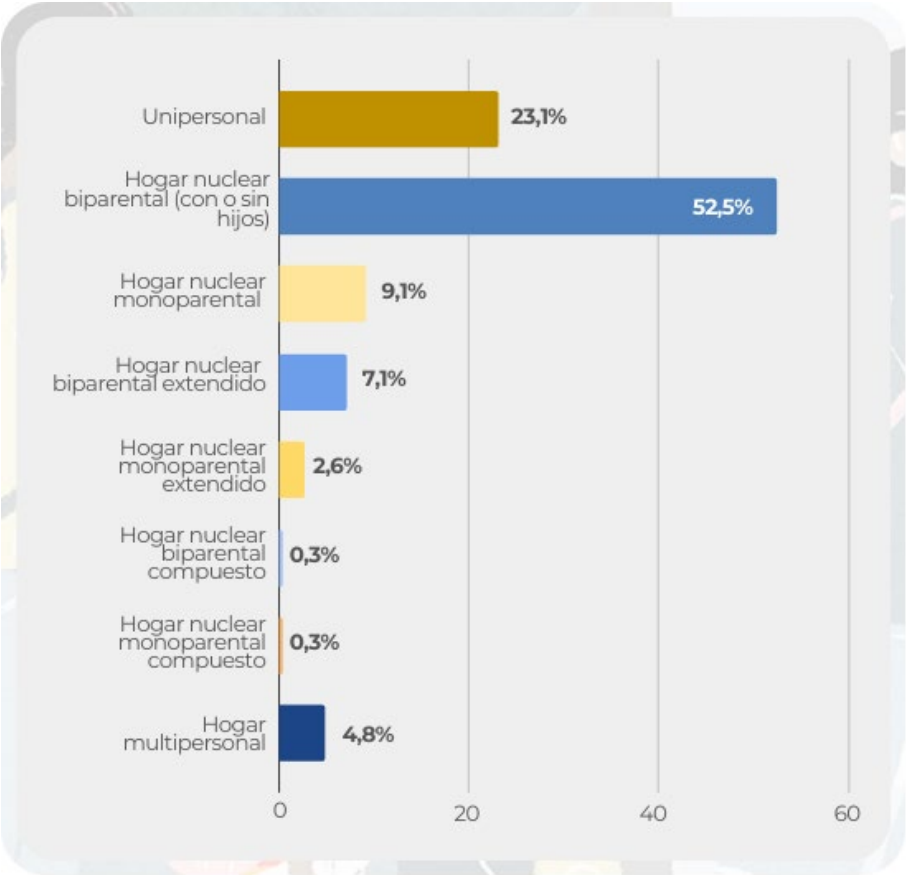

Fuente: INDEC, Censo Nacional de Población, Hogares y Viviendas 2022.

2.6.3 Condiciones de vida de los hogares

En cuanto al régimen de tenencia de la vivienda, más de la mitad de los hogares con jefe/a o cónyuge de origen ucraniano son propietarios (56,1%), de los cuales el 89,1% cuenta con escritura, lo que indica una situación de regularidad habitacional en la mayoría de estos hogares (figura 103). Por otro lado, el 31,8% de los hogares alquila la vivienda en la que reside. Las demás situaciones de tenencia tienen una representación significativamente menor: el 5,8% habita en viviendas prestadas, el 2,2% en viviendas cedidas por trabajo, y el 3,9% se encuentra en otras situaciones.

Figura 103. Hogares con jefe/a o cónyuge nacido en Ucrania según régimen de tenencia de la vivienda y tenencia de documentación formal. Total del país. Año 2022

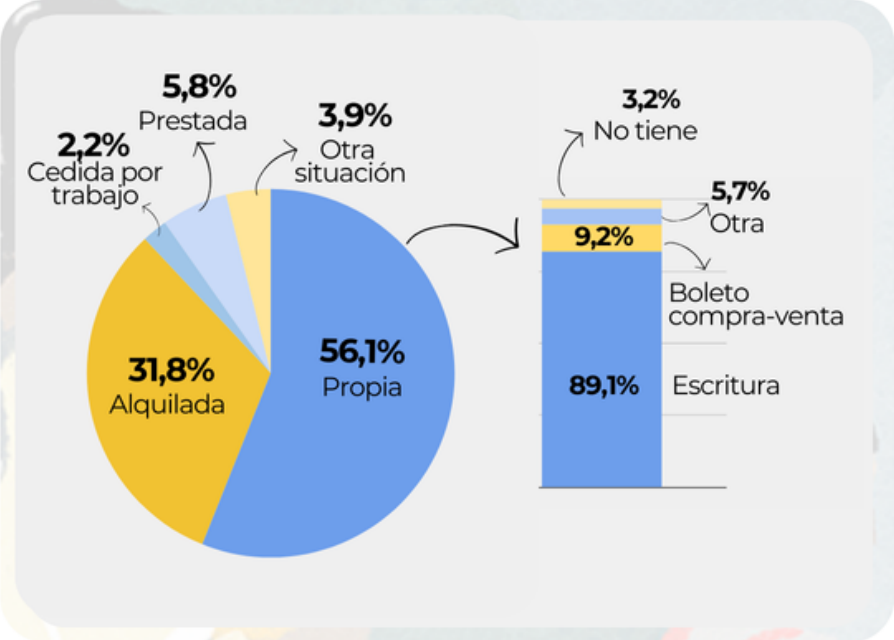

Fuente: INDEC, Censo Nacional de Población, Hogares y Viviendas 2022.

Las viviendas habitadas por los hogares cuyo jefe/a o cónyuge es de nacionalidad ucraniana presentan, en su mayoría, condiciones habitacionales adecuadas. Es decir, que predominan en su construcción materiales resistentes y sólidos que cumplen adecuadamente las funciones de resguardo y aislamiento para sus habitantes. En este sentido, el 71,5% de los hogares se clasifican con calidad I, mientras que el 14,3% corresponden a calidad II (figura 104).

Figura 104. Hogares con jefe/a o cónyuge nacido en Ucrania según calidad de los materiales de la vivienda. Total del país. Año 2022

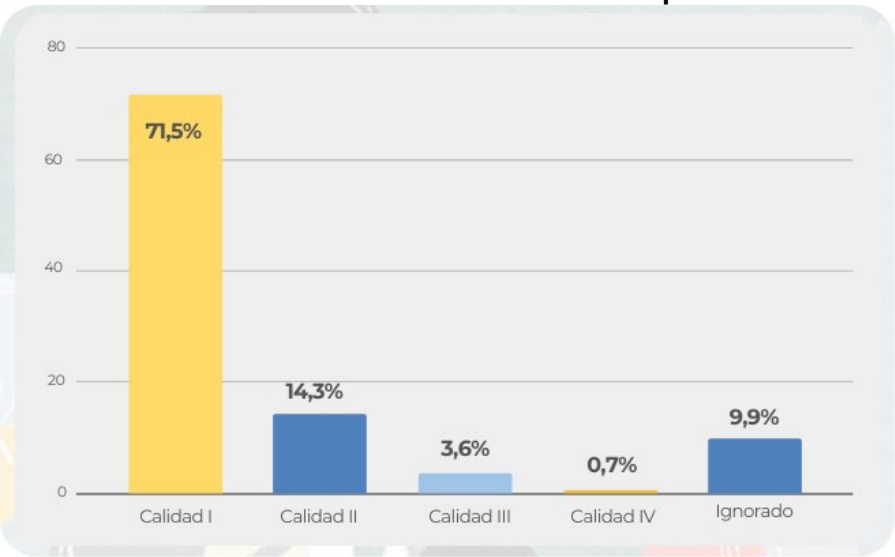

Fuente: INDEC, Censo Nacional de Población, Hogares y Viviendas 2022.

El acceso al agua potable y las condiciones sanitarias son aspectos fundamentales para evaluar la calidad de vida de los hogares. En este sentido, se destaca que los hogares con jefe/a o cónyuge nacido en Ucrania cuentan, en su gran mayoría, con acceso adecuado a agua segura: el 86,2% está conectado a la red pública, mientras que el 10,9% accede a través de perforación con bomba a motor (figura 105).

En cuanto a los servicios sanitarios, el 76,2% de los hogares dispone de inodoro con descarga de agua y desagüe conectado a la red pública, mientras que el 14,2% cuenta con inodoro con desagüe a cámara séptica y pozo ciego (figura 106). Estos datos reflejan un alto nivel de infraestructura básica en este grupo de hogares.

Figura 105. Hogares con jefe/a o cónyuge nacido en Ucrania según procedencia del agua para beber y cocinar. Total del país. Año 2022

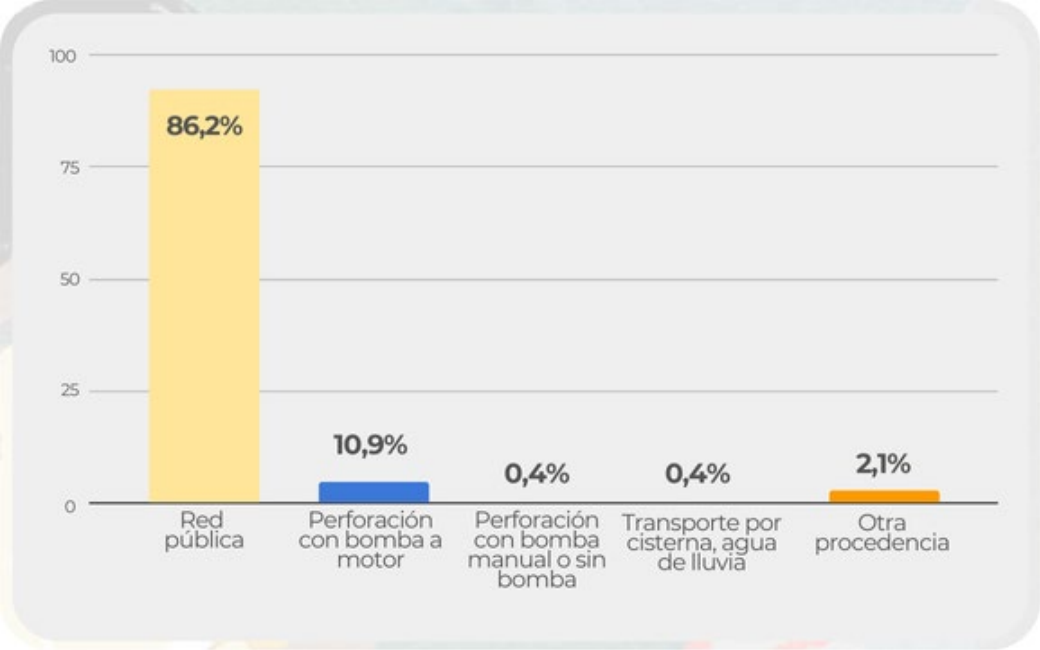

Fuente: INDEC, Censo Nacional de Población, Hogares y Viviendas 2022.

Figura 106. Hogares con jefe/a o cónyuge nacido en Ucrania según condiciones sanitarias. Total del país. Año 2022

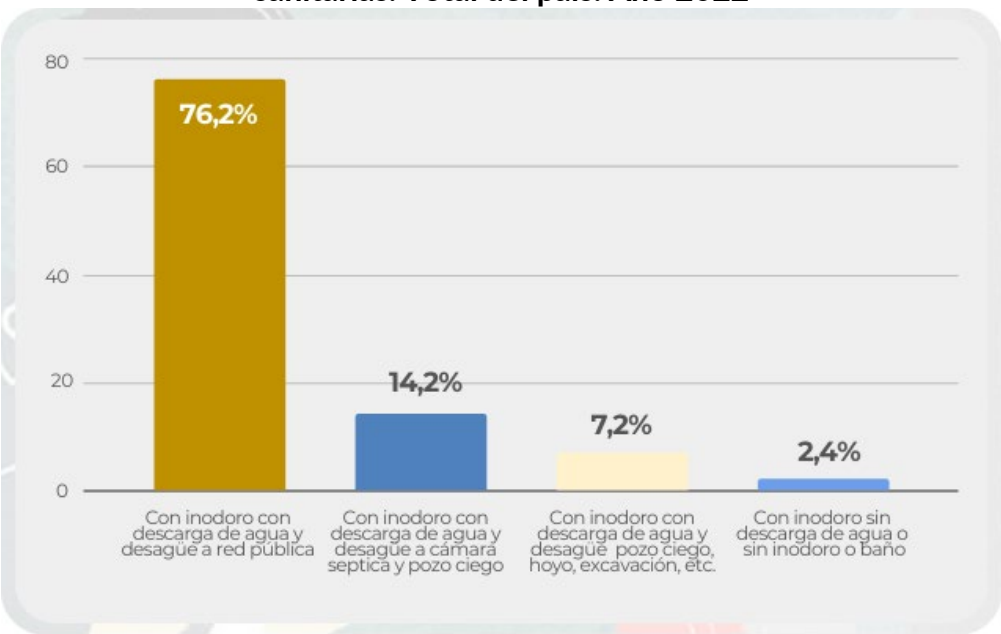

Fuente: INDEC, Censo Nacional de Población, Hogares y Viviendas 2022.

Las condiciones de vida también se reflejan en el indicador de necesidades básicas insatisfechas (NBI). En este caso, en los hogares con jefe/a o cónyuge nacido en Ucrania, tan solo un 3,7% se encuentra en situación de NBI (figura 107).

Figura 107. Hogares con jefe/a o cónyuge nacido en Ucrania según condición de Necesidades Básicas Insatisfechas. Total del país. Año 2022

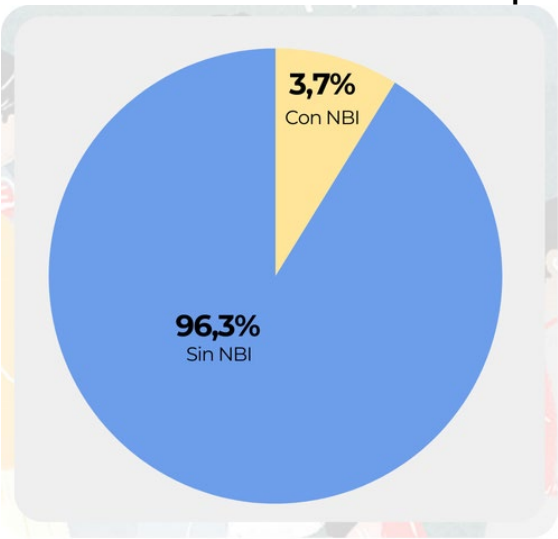

Fuente: INDEC, Censo Nacional de Población, Hogares y Viviendas 2022.

2.6.4 Características educativas y económicas

El nivel de instrucción de las personas nacidas en Ucrania refleja un alto grado de formación educativa. La mayoría (69,1%) ha alcanzado un nivel superior completo o más (figura 108). Le siguen aquellos con nivel secundario completo o incompleto, que representan el 24,1%. El resto de la población presenta niveles educativos inferiores. En concordancia, la tasa bruta de asistencia al nivel terciario/universitario tiene un valor de 405, sin embargo, este número está influenciado por la estructura de edades que muestra pocos jóvenes en edad teórica de estudio por lo cual debe tomarse con cuidado el resultado de esta tasa (figura 109).

Figura 108. Máximo nivel de instrucción alcanzado por la población de 25 años y más nacida en Ucrania. Total del país. Año 2022

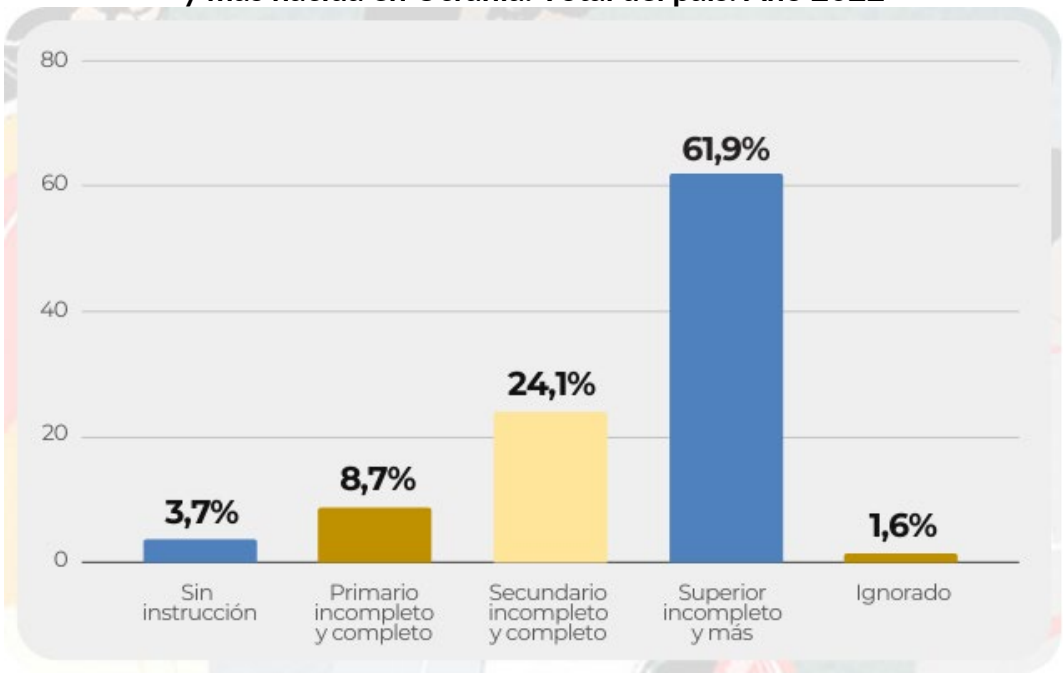

Fuente: INDEC, Censo Nacional de Población, Hogares y Viviendas 2022.

Figura 109. Tasa bruta de asistencia al nivel superior de la población nacida en Ucrania. Total del país. Año 2022

Fuente: INDEC, Censo Nacional de Población, Hogares y Viviendas 2022.

La condición de actividad de la población de 14 años y más muestra una alta proporción de personas inactivas, que alcanza aproximadamente el 30%. Esta situación está probablemente vinculada al elevado porcentaje de adultos mayores de 60 años dentro de este grupo extranjero (figura 110). Por otro lado, el 62% de la población se encuentra ocupada, mientras que el 4,8% está desocupada. Estos datos reflejan una estructura económica marcada por la inactividad asociada a la edad, junto con una tasa de ocupación considerable.

Figura 110. Población de 14 años y más nacida en Ucrania según condición de actividad económica. Total del país. Año 2022

Fuente: INDEC, Censo Nacional de Población, Hogares y Viviendas 2022.

En lo que respecta a la inserción laboral de la población ucraniana de 14 a 65 años (figura 111), se destacan dos aspectos relevantes. Por un lado, la tasa de desocupación alcanza el 7,1%. Por otro lado, se observa que el 25,1% de los ocupados no realiza aportes jubilatorios ni tiene descuentos previsionales. Estos indicadores evidencian una situación de vulnerabilidad en el acceso y las condiciones de trabajo de este grupo extranjero.

Figura 111. Tasa de desocupación y porcentaje de ocupados sin descuento jubilatorio. Población de 14 a 65 años de población nacida en Ucrania. Total del país. Año 2022

Fuente: INDEC, Censo Nacional de Población, Hogares y Viviendas 2022.

2.7 Población extranjera nacida en Venezuela

2.7.1 Características demográficas

La población nacida en Venezuela ha experimentado el mayor crecimiento entre los grupos de extranjeros en Argentina en los últimos años. Con 161.495 personas, constituye el tercer colectivo más numeroso del país y representa el 8,4 % del total de la población extranjera residente en Argentina (figura 112).

Figura 112. Participación de la población nacida en Venezuela en el total de extranjeros. Total del país. Año 2022

Fuente: INDEC, Censo Nacional de Población, Hogares y Viviendas 2022.

La llegada de población venezolana a la Argentina puede considerarse un fenómeno reciente, ya que el 87,9% de esta población ingresó al país a partir de 2010. De este total, el 76,8 % llegó durante el período 2010-2019, mientras que el 11,1 % arribó entre 2020 y 2022 (figura 113). En el período comprendido entre los años 2017 y 2019 se identifica la mayor cantidad de ingresos de la población venezolana a Argentina.

Figura 113. Año de llegada a Argentina de la población nacida en Venezuela. Total del país. Año 2022

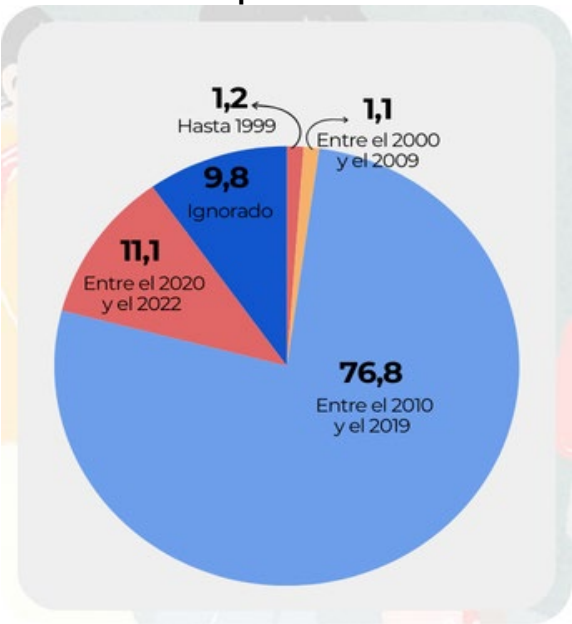

Fuente: INDEC, Censo Nacional de Población, Hogares y Viviendas 2022.

La población nacida en Venezuela se encuentra principalmente en áreas urbanas como se observa en la figura 114. La Ciudad Autónoma de Buenos Aires concentra a un 52,5% de extranjeros venezolanos mientras que la provincia de Buenos Aires a un 32,5%; sumando ambas jurisdicciones encontramos al 85% de los extranjeros de esta nacionalidad reforzando la concentración de las áreas urbanas. Por su parte, Córdoba y Neuquén tienen participaciones significativamente menores, con 4,5% y 2,5%, respectivamente. Por último, solamente un 8% de los venezolanos residen en otras provincias del país.

Figura 114. Distribución espacial de la población nacida en Venezuela. Total del país. Año 2022

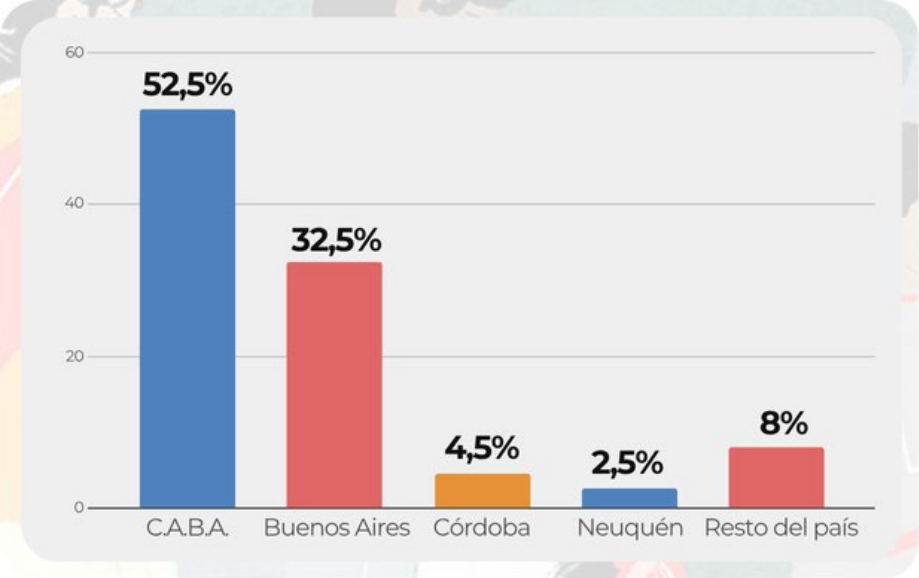

Fuente: INDEC, Censo Nacional de Población, Hogares y Viviendas 2022.

La pirámide de la población venezolana tiene una base muy angosta y un ensanchamiento significativo en las edades intermedias (30 a 54 años). Esto da cuenta de que en ese tramo de edad se concentran los grupos con mayor representatividad (figura 115). Las personas mayores, al igual que los niños, niñas y adolescentes no muestran una presencia importante en este grupo extranjero. La distribución entre hombres y mujeres es bastante equilibrada en la mayoría de las edades. Sin embargo, en los grupos de mayor edad, hay una leve predominancia de mujeres, lo cual es consistente con una mayor esperanza de vida femenina.

Figura 115. Estructura por sexo y edad de la población nacida en Venezuela. Total del país. Año 2022

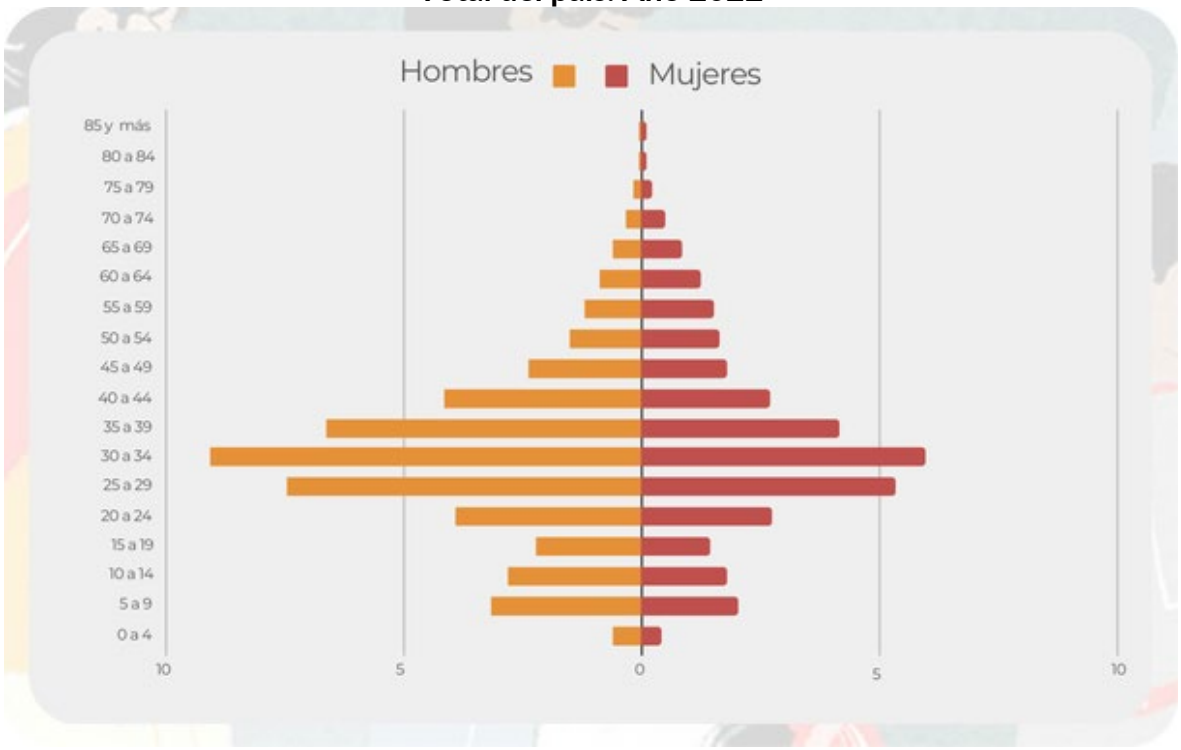

Fuente: INDEC, Censo Nacional de Población, Hogares y Viviendas 2022.

2.7.2 Características de los hogares

Los hogares con jefe/a o cónyuge venezolano son 72.319, lo que representa un 6,4% del total de los hogares con jefe/a o cónyuge extranjero (figura 116). A su vez, el tamaño medio de los hogares con jefe/a o cónyuge venezolano es de 2,61 personas dando cuenta de hogares con menos integrantes que el promedio de los hogares con jefe/a o cónyuge nacido en el extranjero.

Figura 116. Hogares con jefe/a o cónyuge nacido en Venezuela y participación en el total de hogares con jefe/a o cónyuge nacido en el exterior. Total del país. Año 2022

Fuente: INDEC, Censo Nacional de Población, Hogares y Viviendas 2022.

Figura 117. Tamaño medio de los hogares con jefe/a o cónyuge nacido en Venezuela. Total del país. Año 2022

Fuente: INDEC, Censo Nacional de Población, Hogares y Viviendas 2022.

Los hogares cuyo jefe/a o cónyuge es nacido en Venezuela se organizan principalmente en hogares nucleares biparentales (con o sin hijos). Estos representan el 46,8% del total. También se destaca la incidencia de los hogares unipersonales, con un 21,8%, seguidos por los hogares nucleares biparentales extendidos, que constituyen el 11%, y los hogares multipersonales, con un 9,7% (figura 118).

Figura 118. Hogares con jefe/a o cónyuge nacido en Venezuela según tipo de hogar. Total del país. Año 2022

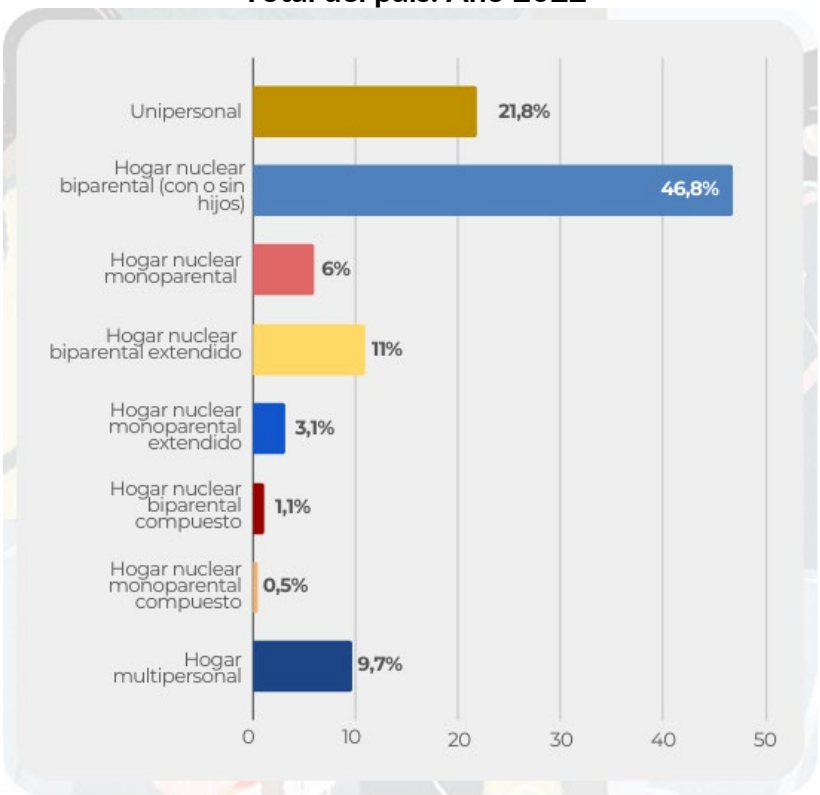

Fuente: INDEC, Censo Nacional de Población, Hogares y Viviendas 2022.

2.7.3 Condiciones de vida de los hogares

Con respecto a las condiciones de vida de la población se presentan diversos indicadores que aproximan a su situación: régimen de tenencia de la vivienda, calidad de los materiales de la vivienda, procedencia del agua para beber y cocinar, condiciones sanitarias y necesidades básicas insatisfechas.

La mayoría de los hogares con jefe/a o cónyuge venezolano alquilan su vivienda representando a un 89,2%, mientras que solamente un 7,1% son propietarios (figura 119). Entre estos últimos un 50,9% tiene escritura mientras que un 17,4% no cuenta con ninguna documentación.

Figura 119. Hogares con jefe/a o cónyuge nacido en Venezuela según régimen de tenencia de la vivienda y tenencia de documentación formal. Total del país. Año 2022

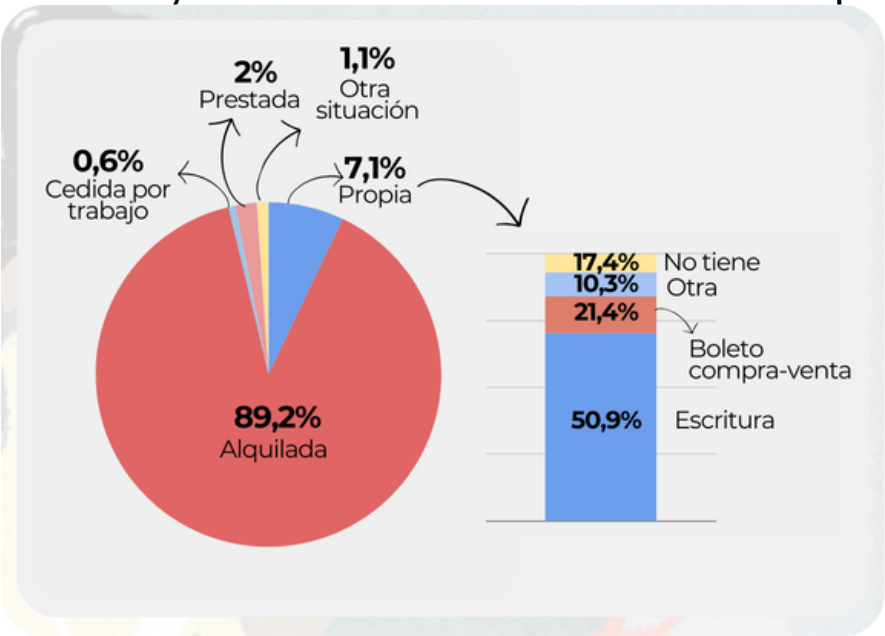

Fuente: INDEC, Censo Nacional de Población, Hogares y Viviendas 2022.

Las viviendas habitadas por hogares cuyo jefe/a o cónyuge es de nacionalidad venezolana presentan, en su mayoría, materiales de buena calidad. Es decir, predominan materiales resistentes y sólidos que cumplen adecuadamente las funciones de resguardo y aislamiento. En este sentido, el 54,8% de los hogares se clasifican con calidad I, mientras que el 29,2% corresponden a calidad II (figura 120).

Figura 120. Hogares con jefe/a o cónyuge nacido en Venezuela según calidad de los materiales de la vivienda. Total del país. Año 2022

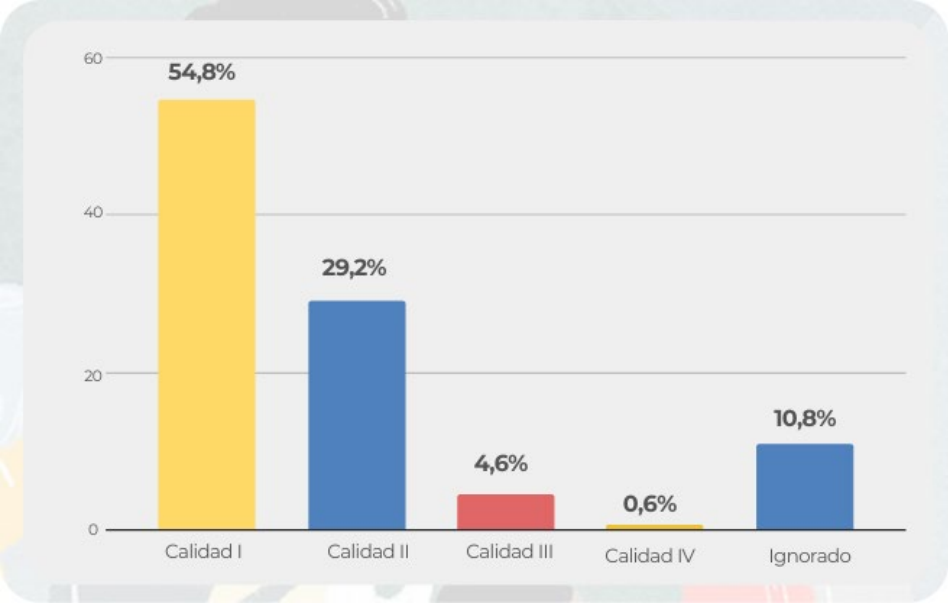

Fuente: INDEC, Censo Nacional de Población, Hogares y Viviendas 2022.

En cuanto a la procedencia del agua utilizada para beber y cocinar, se observa que la mayoría de los hogares con jefe/a o cónyuge de nacionalidad venezolana cuentan con acceso a agua de red (92,3%) (figura 121). Esta situación probablemente está relacionada con la concentración de la población venezolana en áreas urbanas, donde la infraestructura de servicios básicos suele ser más accesible.

Figura 121. Hogares con jefe/a o cónyuge nacido en Venezuela según procedencia del agua que usa para beber y cocinar. Total del país. Año 2022

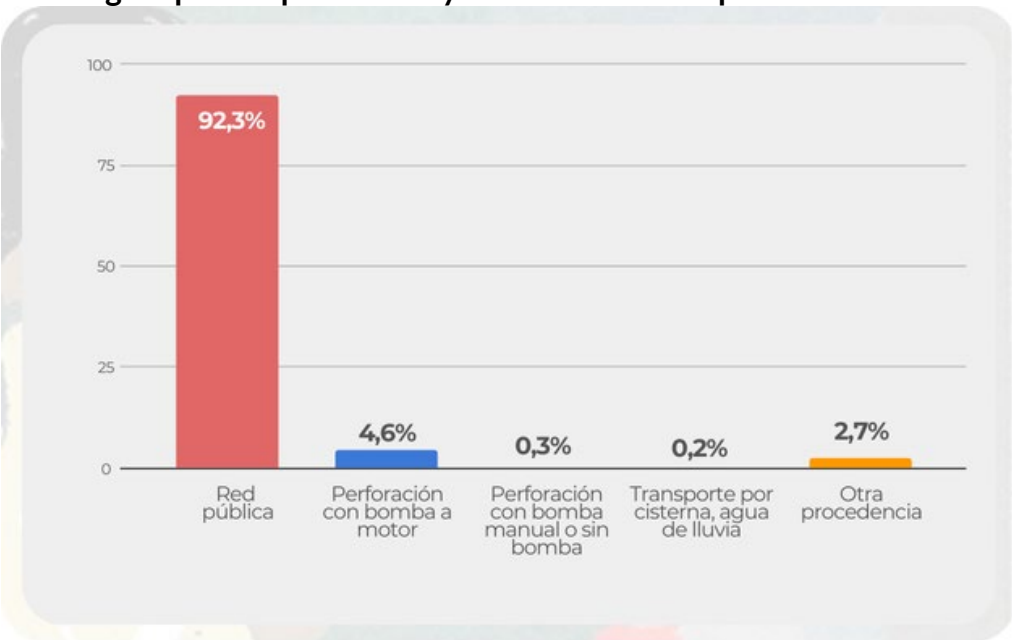

Fuente: INDEC, Censo Nacional de Población, Hogares y Viviendas 2022.

Por otro lado, la figura 122 muestra que la mayoría de los hogares con jefe/a o cónyuge nacido en Venezuela dispone de inodoro con descarga de agua y conexión a la red pública de desagüe (91,3%). Esta situación está vinculada al asentamiento predominante de personas de nacionalidad venezolana en zonas urbanas de Argentina, donde la infraestructura de desagües está ampliamente desarrollada.

Figura 122. Hogares con jefe/a o cónyuge nacido en Venezuela según condiciones sanitarias. Total del país. Año 2022

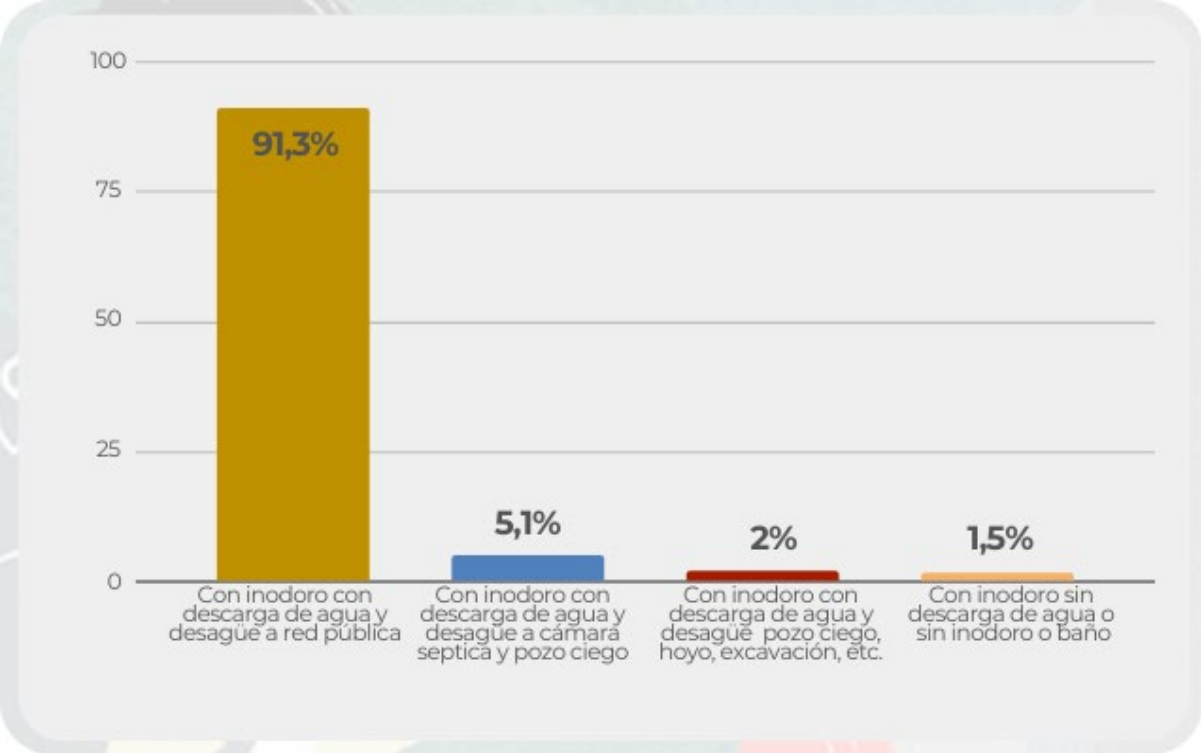

Fuente: INDEC, Censo Nacional de Población, Hogares y Viviendas 2022.

Por último, en cuanto a las condiciones de vida, se observa que solo el 11,1% de estos hogares presenta necesidades básicas insatisfechas (NBI) (figura 123).

Figura 123. Hogares con jefe/a o cónyuge nacido en Venezuela según condición de Necesidades Básicas Insatisfechas (NBI). Total del país. Año 2022

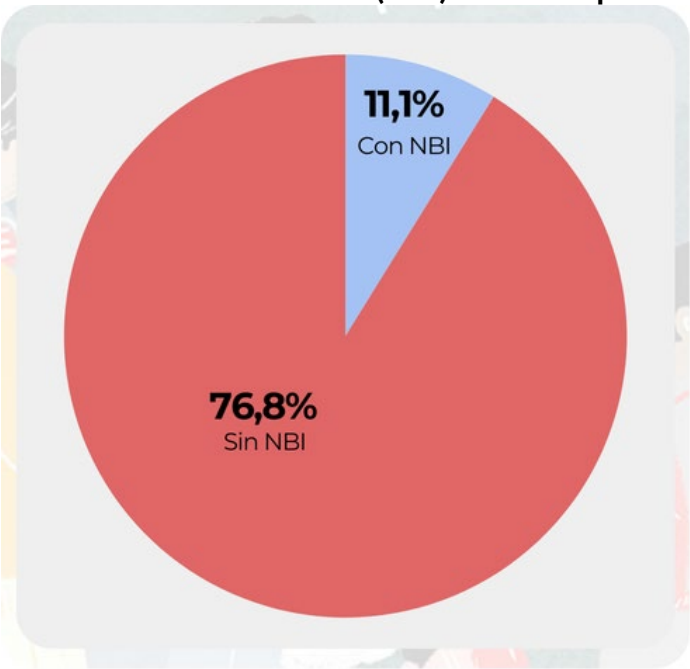

Fuente: INDEC, Censo Nacional de Población, Hogares y Viviendas 2022.

2.7.4 Características educativas y económicas

Las características educativas de la población venezolana residente en Argentina pueden analizarse a través del nivel máximo de instrucción alcanzado. Según los datos, el 77,6% posee nivel superior, ya sea incompleto o completo; el 16% ha completado o no el nivel secundario; mientras que solo el 6% presenta niveles educativos más bajos (4% sin instrucción y 2% con nivel primario, completo o incompleto) (ver figura 124). En este sentido, el perfil de la población venezolana se destaca por su asociación con una población joven y con altos niveles de educación formal.

Figura 124. Máximo nivel de instrucción alcanzado por la población de 25 años y más de la población nacida en Venezuela. Total del país. Año 2022

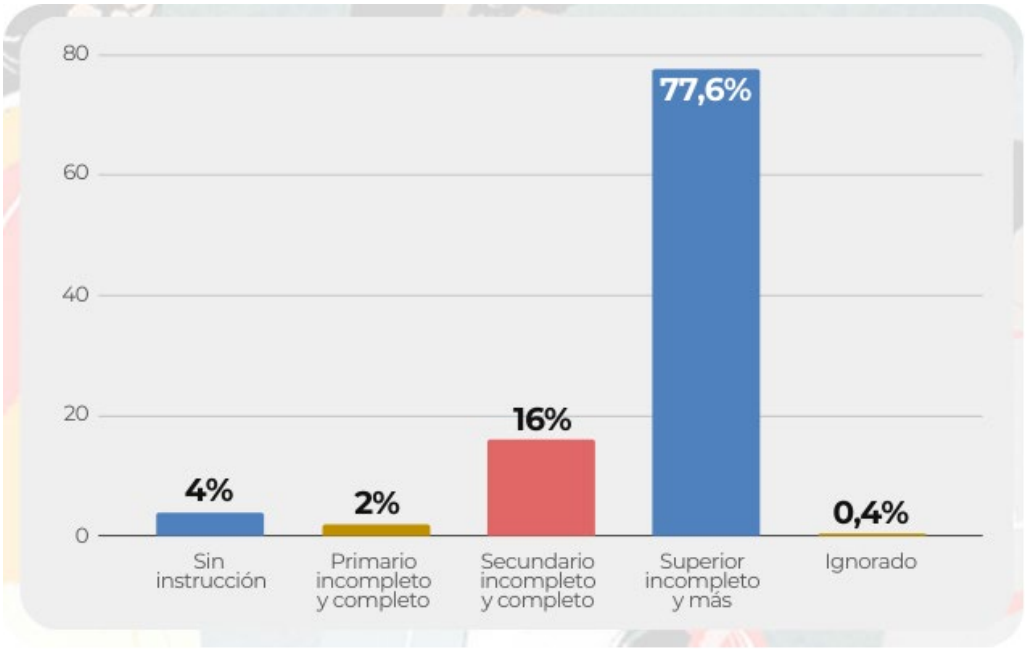

Fuente: INDEC, Censo Nacional de Población, Hogares y Viviendas 2022.

Los altos niveles de educación de la población venezolana presentados anteriormente se encuentran en relación con la tasa bruta de asistencia al nivel terciario/universitario que muestra un valor de 92 (figura 125).

Figura 125. Tasa bruta de asistencia al nivel de instrucción superior de la población nacida en Venezuela. Total del país. Año 2022



Fuente: INDEC, Censo Nacional de Población, Hogares y Viviendas 2022.

La inserción de la población venezolana en el mercado laboral se analiza en la figura 126 a través de su condición de actividad. La población económicamente activa está compuesta por un 77,9% de personas ocupadas y un 5,8% de desocupadas, mientras que el 16,3% corresponde a población inactiva.

Figura 126. Población ocupada de 14 años y más nacida en Venezuela según condición de actividad económica. Total del país. Año 2022

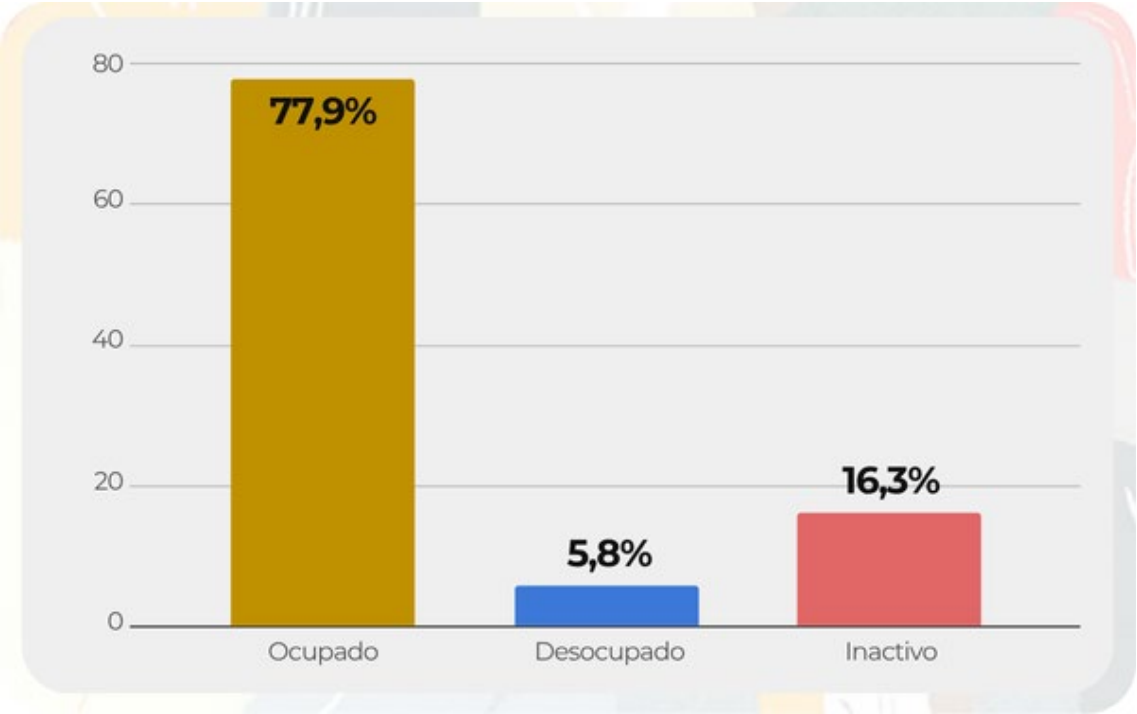

Fuente: INDEC, Censo Nacional de Población, Hogares y Viviendas 2022.

En relación con las dificultades de inserción laboral, se destaca que la tasa de desocupación entre las personas nacidas en Venezuela, de 14 a 65 años, alcanza el 7,2% (figura 127).

Figura 127. Tasa de desocupación (% sobre la PEA) y porcentaje de informalidad laboral (sobre la población ocupada) de la población de 15 a 65 años de población nacida en Venezuela. Total del país. Año 2022



Fuente: INDEC, Censo Nacional de Población, Hogares y Viviendas 2022.

Entre las personas ocupadas de 14 a 65 años nacidas en Venezuela, el 32,9% trabaja en condiciones de informalidad.

CAPÍTULO 3: Análisis comparativo de datos sobre movilidad: el censo de población y el ReNaPer

En el presente capítulo se llevará a cabo un análisis comparativo entre la información sobre la población extranjera proporcionada por el Registro Nacional de las Personas (ReNaPer) y los datos obtenidos del Censo Nacional de Población, Hogares y Viviendas 2022 (CNPHyV-2022). A través de este enfoque se espera identificar sectores de la población en movilidad que presentan diferencias en la cobertura entre ambas fuentes, así como a aquellos con una cobertura similar. La metodología de cada una y sus respectivas limitaciones influyen en la representación y caracterización de la población extranjera en Argentina por lo que se espera lograr echar luz sobre las discrepancias en los datos y sus implicaciones para la formulación de políticas públicas que respondan adecuadamente a las necesidades de esta población.

3.1 Abordaje metodológico

En este apartado se presenta una caracterización de las fuentes de datos utilizadas y la estrategia comparativa adoptada para el análisis de la información provista por ambas.

La información del ReNaPer utilizada en este capítulo fue producida por la Dirección Nacional de Población, que forma parte del Registro Nacional de las Personas —un organismo descentralizado bajo la Secretaría del Interior del Ministerio del Interior—, y generada a partir de registros administrativos digitales establecidos por el Decreto N°1501/2009. Este decreto impulsó la digitalización del proceso de identificación tanto de ciudadanos nacionales como extranjeros, centrándose en aquellas personas que poseen un Documento Nacional de Identidad (DNI) digital, conforme a las resoluciones 1800/2009 y 585/2012. Aunque ofrece información sobre la procedencia, distribución geográfica y estructura demográfica de la población extranjera, su cobertura está limitada a quienes poseen un DNI digital, lo que excluye a personas que documentos de identificación en formatos anteriores, como la Libreta Cívica, la Libreta de Enrolamiento, o el DNI con tapa verde o bordo, personas con permisos de residencia pero sin DNI (por ejemplo, permisos de residencia precaria), y personas que se encuentran en situación irregular en el país.

Por su parte, el CNPHyV-2022 busca incluir a todas las personas que residen en el país, sin distinción de su origen ni de tenencia de documentación nacional. Esto significa que su empadronamiento es universal y permite obtener una representación completa de la población

en un momento específico. Para la recolección de datos, se utilizan cuestionarios estructurados que incluyen preguntas sobre variables tales como edad, sexo, lugar de nacimiento, nivel educativo, entre otras. En este sentido, el CNPHyV-2022 proporciona una instantánea de la población en un momento específico.

Es importante señalar que la base de datos del ReNaPer no tiene como objetivo medir y caracterizar los movimientos migratorios de manera directa, sino que se basa en la emisión de DNIs, información que luego es procesada para ser utilizada con fines estadísticos. Los censos de población, en cambio, tienen como fin el estudio estadístico de la población y sus condiciones de vida, lo que implica la aplicación de criterios de validación y calidad a los datos relevados. A diferencia de la base de datos del ReNaPer, que se actualiza continuamente con cada emisión de un nuevo DNI, el censo proporciona una instantánea de la población en un momento específico. En este capítulo se comparará la información del CNPHyV del año 2022 y la del ReNaPer de agosto de 2023. Es importante tener en cuenta que esta diferencia temporal podría afectar los resultados del análisis, dado que la dinámica poblacional, especialmente de personas en situación de movilidad, puede haber variado en el periodo transcurrido entre ambas mediciones.

Es relevante señalar que cada fuente presenta limitaciones particulares. El ReNaPer podría presentar una cobertura parcial de la cantidad de extranjeros residentes en Argentina, dado que no contabiliza a aquellos que no poseen un DNI argentino,ya sea porque su trámite está en curso, tienen un DNI antiguo o se encuentran en situación irregular. Aunque la Ley de Migraciones (Ley 25.871) ha facilitado el proceso de regularización de una parte significativa de la población en situación de movilidad en el país, es necesario recurrir a otras fuentes de datos para estimar cuántos permanecen sin documentación. Por otro lado, el censo de población se realiza cada diez años, lo que puede llevar a una rápida desactualización de la información. Esta limitación es particularmente significativa en el análisis de un fenómeno tan dinámico y condicionado por las coyunturas de los países receptores y expulsores como es la movilidad de personas.

En este marco, el objetivo de este primer capítulo es comparar la información sobre la población extranjera provista por el ReNaPer y por el CNPHyV-2022. La información utilizada para la elaboración de este capítulo proviene, por un lado, de los datos del Sistema Estadístico de Población[8], elaborado por la Dirección Nacional de Población, que genera estadísticas a partir de la información del ReNaPer. Por otro lado, se han utilizado los cuadros ya elaborados por el

[8] En: https://www.argentina.gob.ar/interior/renaper/observatorio-poblacion/mapas-interactivos

INDEC[9] para la difusión de los resultados del CNPHyV-2022, disponibles en su página web.

3.2 Análisis de la población extranjera desde una perspectiva comparada

La información comparada entre ambas fuentes presenta similitudes y diferencias. En principio, según se observa en la figura 128, el peso relativo de los extranjeros en la población total según ReNaPer (6,6%) es más alto que el del CNPHyV-2022 (4,2%); con respecto al género, en ambas fuentes de datos el porcentaje de hombres es ligeramente superior que el de las mujeres y, en el caso de ReNaPer -que registra a la población no binaria-, el porcentaje de población nacida en el extranjero es del 1,2%.

Figura 128. Porcentaje de población nacida en el extranjero en la población total por sexo según el CNPHyV-2022 y el ReNaPer. Total del país. Año 2022 y agosto de 2023

Nota: El CNPHyV-2022 indagó sobre el sexo asignado al nacer y las categorías de respuesta a esta pregunta fueron: varón, mujer y x (ninguna de las anteriores). Sin embargo, en sus publicaciones agrega la siguiente nota con relación a la desagregación por sexo: "De acuerdo con la evaluación de calidad y consistencia de los resultados definitivos, y para cumplir con los estándares de calidad estadística requeridos por el INDEC, la categoría X de las respuestas a la pregunta por sexo registrado al nacer se redistribuye entre las categorías Mujer/Femenino y Varón/Masculino."
Fuentes: Dirección Nacional de Población en base a los registros del RENAPER. Personas identificadas con DNI con proceso digital (Decreto N°1501/2009), libreta celeste o tarjeta, al mes de agosto de 2023. INDEC, Censo Nacional de Población, Hogares y Viviendas 2022.

En la figura 129 se observa que el total de personas nacidas en otro país según el ReNaPer es mayor que la población que presenta el censo; en ese sentido, según los datos relevados por el ReNaPer la población nacida en el extranjero es de 3.094.372 personas mientras que el

[9] En: https://www.indec.gob.ar/indec/web/Nivel4-Tema-2-41-165

CNPHyV-2022 identifica 1.933.463 personas extranjeras.

En relación con la distribución espacial de esta población en el territorio del país, ambas fuentes revelan participaciones porcentuales relativamente consistentes en varias jurisdicciones. Sin embargo, al analizar la distribución absoluta, se pueden identificar jurisdicciones con variaciones menores y otras con diferencias más marcadas.

Entre las jurisdicciones con menos disparidad, Catamarca se destaca con una diferencia de solo 292 habitantes, registrando 2.523 en el ReNaPer y 2.231 en el CNPHyV-2022. Chaco presenta una divergencia de 4.531 personas extranjeras, con 10.520 registradas en ReNaPer y 5.989 en el CNPHyV-2022. Otras jurisdicciones como La Pampa, San Juan y Santa Cruz también muestran diferencias menores, con 2.327, 2.981 y 11.837 habitantes, respectivamente.

Figura 129. Población nacida en el extranjero según jurisdicción de residencia según el CNPHyV-2022 y el ReNaPer. Total del país. Año 2022 y agosto de 2023

Jurisdicción	CNPHyV-2022		ReNaPer	
	Abs	%	Abs	%
Buenos Aires	994.653	51,4	1.446.611	46,7
C.A.B.A.	419.094	21,7	889.565	28,7
Mendoza	66.590	3,4	90.650	2,9
Córdoba	65.703	3,4	98.974	3,2
Santa Fe	48.862	2,5	65.563	2,1
Río Negro	40.826	2,1	57.991	1,9
Neuquén	39.367	2,0	53.669	1,7
Misiones	39.027	2,0	68.762	2,2
Jujuy	30.317	1,6	38.757	1,3
Salta	29.497	1,5	50.613	1,6
Chubut	28.976	1,5	43.887	1,4
Santa Cruz	22.111	1,1	33.948	1,1
Formosa	17.108	0,9	34.919	1,1
Entre Ríos	14.354	0,7	20.683	0,7
Corrientes	13.153	0,7	17.176	0,6
Tucumán	12.325	0,6	11.929	0,4
Tierra del Fuego	12.251	0,6	16.634	0,5
San Juan	8.260	0,4	11,241	0,4
San Luis	8.219	0,4	9,832	0,3
Chaco	5.989	0,3	10,520	0,3
La Rioja	5.772	0,3	10,162	0,3
Santiago del Estero	5.280	0,3	3,935	0,1
La Pampa	3.501	0,2	5,828	0,2
Catamarca	2.231	0,1	2,523	0,1
Total	**1.933.463**	**100,0**	**3.094.372**	**100,0**

Fuentes: Dirección Nacional de Población en base a los registros del RENAPER. Personas identificadas con DNI con proceso digital (Decreto N°1501/2009), libreta celeste o tarjeta, al mes de agosto de 2023. INDEC, Censo Nacional de Población, Hogares y Viviendas 2022.

Por otro lado, las jurisdicciones con mayores discrepancias son: Buenos Aires, donde el ReNaPer cuenta con 451.958 personas extranjeros más que el CNPHyV-2022 (1.446.611

frente a 994.653), y la Ciudad Autónoma de Buenos Aires (C.A.B.A), que presenta una diferencia de 470.474 personas, con 889.565 en el ReNaPer y 419.091 en el CNPHyV-2022. Mendoza, Neuquén y Salta también destacan con variaciones de 24.060, 14.302 y 21.116 habitantes, respectivamente.

Según el ReNaPer, el 46,1% de la población extranjera declaró su domicilio en la provincia de Buenos Aires, cifra que se eleva al 51,4% cuando se analiza el lugar de residencia habitual, tal como lo releva el CNPHyV-2022. Inversamente, el relevamiento del censo captó al 21,7% de la población extranjera residiendo en la C.A.B.A. mientras que el ReNaPer registró que casi 3 de cada 10 personas extranjeras que viven en Argentina (28,7%) declararon su domicilio en la Capital Federal.

En la siguiente figura se presentan las estructuras por sexo y edad de la población extranjera según las dos fuentes de datos bajo análisis.

En términos generales, ambas fuentes reflejan tendencias similares en la distribución de los grupos de edad más joven y de la población de mayor edad. Por ejemplo, en la franja de 0 a 4 años, ReNaPer reporta que las mujeres y hombres constituyen un 0,2%. En el CNPHyV-2022, estas cifras son un poco más altas, con 0,5% para mujeres y para hombres. Algo similar sucede con en el grupo de 10 a 14 años, donde ReNaPer indica un 1,2% para mujeres y para hombres, en comparación con 1,4% y 1,5% en el CNPHyV-2022. Entre las personas de mayor edad, también se observan proporciones similares en ambas fuentes de datos.

Sin embargo, las mayores discrepancias se observan en el grupo de edad de entre 25 y 44 años. Mientras que el CNPHyV-2022 reporta un 38,3% de hombres y un 35,5% de mujeres en este rango etario dentro del total de cada sexo, el ReNaPer indica que el porcentaje de mujeres en este grupo de edad en el total de mujeres es del 41,5%, y entre los hombres, del 45,8%.

Por otro lado, la pirámide de población elaborada a partir de la información del CNPHyV-2022 refleja una población más envejecida, resultado de una menor presencia de adultos jóvenes en comparación con la del ReNaPer. Además, en la pirámide del CNPHyV-2022 se observa una representación más significativa de mujeres, mientras que la característica destacada de la pirámide de población del ReNaPer indica una notable presencia de hombres entre los adultos jóvenes.

Figura 130.a. Estructura por sexo y edad de la población nacida en otro país según información del CNPHyV-2022. Total del país. Año 2022

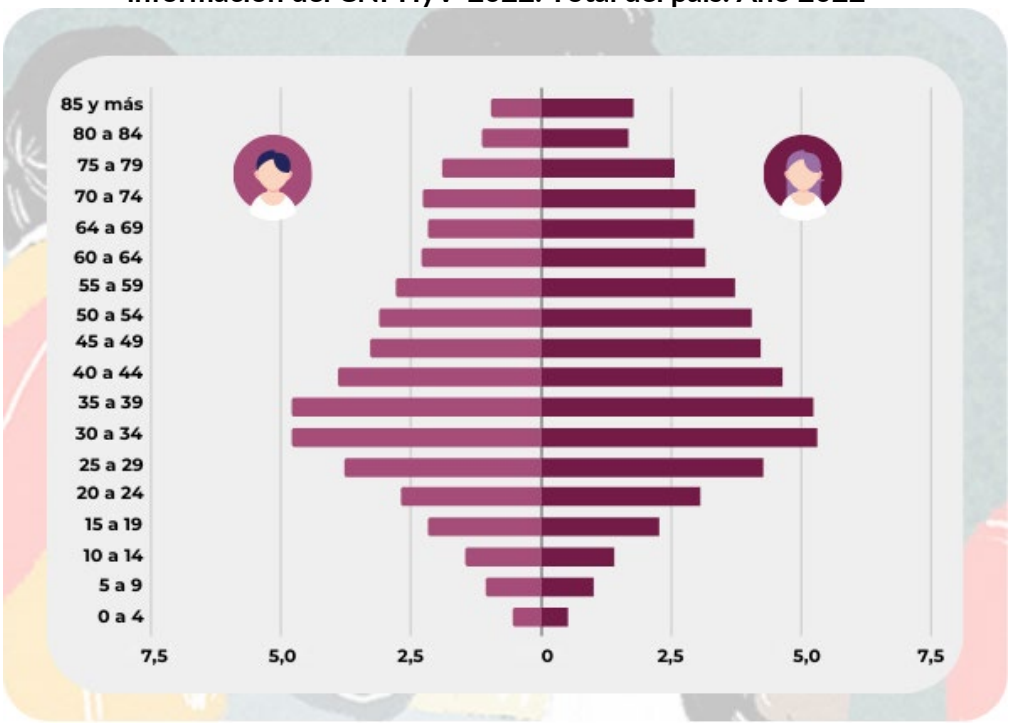

Figura 130.b. Estructura por sexo y edad de la población nacida en otro país según información de ReNaPer. Total del país. Agosto de 2023

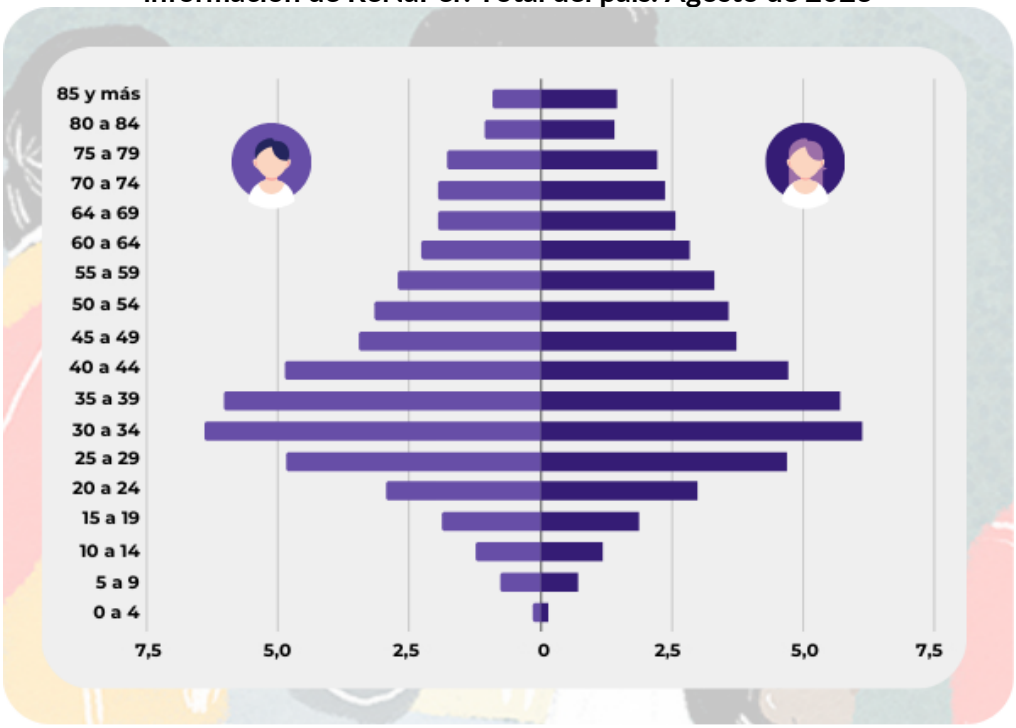

Fuentes: Dirección Nacional de Población en base a los registros del RENAPER. Personas identificadas con DNI con proceso digital (Decreto N°1501/2009), libreta celeste o tarjeta, al mes de agosto de 2023. INDEC, Censo Nacional de Población, Hogares y Viviendas 2022.

En la siguiente figura se presenta la distribución absoluta y relativa de la población extranjera según nacionalidad según las fuentes de datos bajo estudio.

En primer lugar, ambas fuentes de datos coinciden en que Paraguay es el país de origen con la mayor cantidad de extranjeros en Argentina. Según el Censo, el 27,0% de la población nacida en el exterior proviene de Paraguay, mientras que ReNaPer reporta un 29,6%. Bolivia ocupa el segundo lugar en ambas fuentes, con un 17,5% según el CNPHyV-2022 y un 21,7% según el ReNaPer.

La primera diferencia en el orden de los países se halla en la tercera nacionalidad: para el CNPHyV-2022, el tercer colectivo de población extranjera más relevante en la Argentina es el venezolano, al que le sigue Perú mientras que para el ReNaPer, es orden es inverso. Esto podría reflejar el fenómeno más reciente en los movimientos de la población venezolana.

Colombia también muestra una discrepancia entre las fuentes, con ReNaPer reportando un 3,8% de población colombiana en comparación con el 2,4% del CNPHyV-2022. Mientras que para la primera fuente de datos, es la séptima nacionalidad en relación al peso relativo en el total de población nacida en otro país, para el CNPHyV-2022, ocupa el puesto número 10.

En relación con otros países del cono sur, ReNaPer reporta un 9,4% de personas peruanas, en contraste con el 8,1% del CNPHyV-2022. En el caso de Chile, los datos son de 6,8% en ReNaPer y 7,7% en el CNPHyV-2022.

Al observar los movimientos desde Europa, particularmente proveniente de Italia y España, también muestran diferencias. ReNaPer reporta un 2,7% de personas italianas y un 2,2% de españolas, mientras que el CNPHyV-2022 indica 3,5% y 2,5% respectivamente.

Más del 70% de las diferencias en términos absolutos en ambas fuentes de datos se explican por las diferencias en orígenes de Paraguay (30,8%), Bolivia (25,4%), Venezuela (5,8%) y Perú (10,3%). En todos los casos, el ReNaPer contabilizó a un mayor número de personas extranjeras que el CNPHyV-2022, situación que se repitió a lo largo de todos los indicadores presentados.

Figura 131. Población nacida en el extranjero por lugar de nacimiento según el CNPHyV-2022 y el ReNaPer. Total del país. Año 2022 y agosto de 2023

País de nacimiento	CNPHyV-2022		ReNaPer	
	Abs	%	Abs	%
Paraguay	522.598	27,0	916.136	29,6
Bolivia	338.299	17,5	671.193	21,7
Venezuela	161.495	8,4	236.929	7,7
Perú	156.251	8,1	291.181	9,4
Chile	149.082	7,7	209.449	6,8
Uruguay	95.384	4,9	127.813	4,1
Italia	68.169	3,5	84.437	2,7
Brasil	49.943	2,6	106.023	3,4
España	48.492	2,5	68.748	2,2
Colombia	46.482	2,4	118.687	3,8
China	18.629	1,0	52.341	1,7
Estados Unidos	13.986	0,7	32.803	1,1
Ecuador	8.879	0,5	37.264	1,2
República Dominicana	7.817	0,4	14.248	0,5
México	5.833	0,3	13.902	0,4
República de Corea	5.337	0,3	9.579	0,3
Alemania	4.087	0,2	7.888	0,3
Francia	3.960	0,2	9.953	0,3
Cuba	3.921	0,2	6.896	0,2
Ucrania	3.486	0,2	4.811	0,2
Ignorado	179.239	9,3	n/a	n/a
Otro país	42.094	2,2	74.091	2,4
Total	**1.933.463**	**100,0**	**3.094.372**	**100,0**

Fuentes: Dirección Nacional de Población en base a los registros del RENAPER. Personas identificadas con DNI con proceso digital (Decreto N°1501/2009), libreta celeste o tarjeta, al mes de agosto de 2023. INDEC, Censo Nacional de Población, Hogares y Viviendas 2022.

Reflexiones finales

Para finalizar se presentarán los principales hallazgos desarrollados a lo largo del informe.

En el primer capítulo, se presentó una caracterización de la población extranjera que habita en la Argentina A partir de este desarrollo se destacan los siguientes resultados:

- La población extranjera representa el 4,2% de la población total en Argentina, con un crecimiento del 7% entre 2010 y 2022. Se concentra principalmente en la Provincia de Buenos Aires (51,4%) y en CABA (21,7%), seguidas de Córdoba, Mendoza y Santa Fe.
- Entre la población extranjera predominan los grupos provenientes de Paraguay, Bolivia y Venezuela. Entre 2010 y 2022 hubo un aumento significativo de venezolanos (+2431,7%) y también de colombianos (+164,5%). A su vez, se redujeron las poblaciones de países limítrofes como Paraguay (-8,6%) y Bolivia (-4,6).
- El perfil demográfico de la población extranjera se caracteriza por una mayor proporción de adultos jóvenes. Mientras que la distribución por género muestra una mayor proporción de mujeres en todas las edades, aunque más equilibrada entre adultos jóvenes.

- La población extranjera presenta mayores niveles de sobreedad en primaria y secundaria pero una mayor tasa de asistencia en el nivel terciario/universitario (96,1%) frente a los nativos (74%). Asimismo, las personas nacidas en otro país muestran una mayor inserción laboral con un 59,3% de la población de 14 años y más ocupada frente al 58,1% de los nativos. Además, los extranjeros experimentan niveles de informalidad laboral que rondan el 48% en contraposición a los nativos con un 58,5%.
- Los hogares con jefe/a o cónyuge extranjero representan el 7,1% del total de hogares y son ligeramente más grandes (3,02 personas por hogar) que los nativos (2,85 personas). Asimismo, entre los hogares con jefe/a o cónyuges extranjeros se identifica un 47,9% con jefa mujer, un 43,1% con presencia de NNyA y un 29,7% con presencia de población mayor.
- Con respecto a las condiciones de vida, tanto los aspectos habitacionales como las condiciones sanitarias y acceso a servicios, no presentan diferencias significativas entre los hogares con jefe/a o cónyuge extranjero y los hogares nativos. Sin embargo, al observar el indicador referido a acceso a una vivienda

segura los hogares con jefe/a o cónyuge extranjero se encuentran en un 63,4% en situación de carencia en comparación con el 46,9% de los hogares nativos.

En el segundo capítulo, se presentaron las características de la población nacida en Colombia, Cuba, Venezuela, Ucrania, Rusia y Senegal. A continuación, se resume brevemente las características de cada colectivo:

Colombia

La población colombiana está conformada por 46.482 personas que representan el 2,4% de los extranjeros. Se distribuyen principalmente en CABA (36,9%) y en la provincia de Buenos Aires (30,1%). Su perfil demográfico muestra una predominancia de jóvenes (25-44 años), con alta participación femenina en edades mayores. Los años de mayor ingreso de la población colombiana a Argentina se ubican entre 2016 y 2019. Con respecto a la trayectoria educativa, un 64,7% de la población de 25 años y más alcanzó el nivel superior (terciario/universitario). Con relación a la participación en el mercado de trabajo, se destaca que entre la población de 14 años y más, un 69,2% está ocupada, un 6,5% desocupada y un 24,3% es inactiva. Además, la tasa de informalidad es de un 43,3%.

Cuba

La población cubana está conformada por 3.921 personas que representan el 0,2% de los extranjeros. Se distribuyen principalmente en la provincia de Buenos Aires (36,5%) y en CABA (33,7%). Su perfil demográfico muestra una mayor representación de los adultos jóvenes de mediana edad (30-49 años) con bajo número de menores y mayores de edad. Los años de mayor ingreso de la población cubana a Argentina se ubican entre 2013 y 2019. Con respecto a la trayectoria educativa, un 75,3% de la población de 25 años y más alcanzó el nivel superior (terciario/universitario). Con relación a la participación en el mercado de trabajo, se destaca que entre la población de 14 años y más, un 74,8% está ocupada, un 6,6% desocupada y un 18,6% es inactiva. Además, la tasa de informalidad es de un 25,2%.

Rusia

La población nacida en Rusia está conformada por 2.169 personas que representan el 0,1% de los extranjeros. Se distribuyen principalmente en la provincia de Buenos Aires (41,9%) y en CABA (41,9%). Su perfil demográfico muestra una mayor población envejecida con predominancia femenina en edades mayores. Los años con desplazamientos más elevados de la población rusa hacia Argentina se ubican entre

1998 y 2000. Con respecto a la trayectoria educativa, un 73,9% de la población de 25 años y más alcanzó el nivel superior (terciario/universitario). En relación con la participación en el mercado de trabajo, se destaca que entre la población de 14 años y más, un 60% está ocupada, un 4,3% desocupada y un 35,6% es inactiva. Además, la tasa de informalidad es de un 27,8%.

Ucrania

La población nacida en Ucrania está conformada por 3.486 personas que representan el 0,2% de los extranjeros. Se distribuyen principalmente en la provincia de Buenos Aires (50,4%) y en CABA (34,2%). Su perfil demográfico muestra una mayor población envejecida con mayor representación de adultos de 50 años y más. El periodo de mayor ingreso a Argentina se ubica entre los años 1998 y 2001. Con respecto a la trayectoria educativa, un 69,1% de la población de 25 años y más alcanzó el nivel superior (terciario/universitario). En relación con la participación en el mercado de trabajo, se destaca que entre la población de 14 años y más, un 62% está ocupada, un 4,8% desocupada y un 33,2% es inactiva. Además, la tasa de informalidad es de un 25,1%.

Senegal

La población nacida en Senegal está conformada por 1.120 personas que representan el 0,06% de los extranjeros. Se distribuyen principalmente en CABA (42,5%) y en la provincia de Buenos Aires (35,4%). Su perfil demográfico muestra predominio de los varones adultos jóvenes, entre 30 y 44 años. La etapa con mayor cantidad de arribos a la Argentina se ubica entre los años 2012 y 2015. Con respecto a la trayectoria educativa, un 39,1% de la población de 25 años y más alcanzó el nivel secundario. En relación con la participación en el mercado de trabajo, se destaca que entre la población de 14 años y más, un 93,8% está ocupada, un 1,8% desocupada y un 4,4% es inactiva. Además, la tasa de informalidad es de un 68,3%.

Venezuela

La población nacida en Venezuela está conformada por 161.495 personas que representan el 8,45% de los extranjeros. Se distribuyen principalmente en CABA (52,5%) y en la provincia de Buenos Aires (32,5%). Su perfil demográfico muestra una mayor representación en la edades jóvenes y adultas, mientras que las personas mayores y los NNyA no tienen presencia importante en este colectivo. La distribución entre hombres y mujeres es bastante equilibrada en la mayoría de las edades, pero se observa un aumento del porcentaje de la población femenina en las edades mayores.

El 87,9% de este grupo de extranjeros llegó a Argentina después del año 2010, identificándose el periodo con mayores flujos entre 2017 y 2019. Con respecto a la trayectoria educativa, un 77,6% de la población de 25 años y más alcanzó el nivel superior (terciario/universitario). Con relación a la participación en el mercado de trabajo, se destaca que entre la población de 14 años y más, un 77,9% está ocupada, un 5,8% desocupada y un 16,3% es inactiva. Además, la tasa de informalidad es de un 32,9%.

En líneas generales, se destaca que entre la población extranjera que reside en Argentina cada colectivo tiene sus particularidades, esto implica el desafío de generar estrategias de respuestas específicas a las necesidades de cada uno de estos grupos para lograr una efectiva integración con la sociedad de acogida.

Para finalizar, el tercer capítulo se abocó en describir a la población extranjera a partir de dos fuentes: ReNaPer y CNPHyV-2022. Este análisis identificó:

- La existencia de una diferencia de aproximadamente un millón de personas entre ambas fuentes, siendo superior el número reportado por ReNaPer.
- La distribución territorial de la población extranjera en las jurisdicciones no presenta diferencias importantes a nivel porcentual, se resalta que las mayores diferencias se encuentran en Provincia de Buenos Aires y C.A.B.A.
- La distribución por edad entre ambas fuentes muestra diferencias entre las personas jóvenes -entre 20 y 40 años- observándose mayor proporción de personas en los datos de ReNaPer con respecto al CNPHyV-2022, sin embargo, los grupos de primeras edades y mayores son similares.
- En cuanto a las nacionalidades, ambas fuentes coinciden en identificar a los primeros cinco países de origen de la población extranjera: Paraguay, Bolivia, Venezuela, Perú y Chile, sin embargo, existen divergencias en el orden de estos.

De esta forma, considerando las similitudes y diferencias entre ambas fuentes, se destaca, por un lado, la necesidad de profundizar en los aspectos metodológicos que podrían estar influyendo en la recolección de datos de cada una, y por otro, la importancia de analizar de manera comparativa las series históricas, con el objetivo de aproximarse a posibles explicaciones para estos resultados.

Referencias

- CONARE (2023): *Estadísticas CoNaRe, enero 2023*. Disponible en: https://www.argentina.gob.ar/sites/default/files/estadisticas_conare-2017-2022-enero_2023_r.pdf

- INDEC (2024): *Censo Nacional de Población, Hogares y Viviendas de la Argentina Base de datos REDATAM - Definiciones de la base de datos Instituto Nacional de Estadística y Censos* Buenos Aires, octubre de 2024

Anexo metodológico

En este apartado se presenta la metadata de los indicadores utilizados en el informe y un glosario con algunas definiciones específicas de universos, indicadores y variables. Para la confección de este se consideraron las definiciones conceptuales y metodológicas utilizadas frecuentemente en Argentina que son las definidas por INDEC e indicadores de impacto y efecto del ACNUR.

Nombre del indicador: evolución del porcentaje de la población extranjera en la población total.
Definición: representa el peso relativo de la población extranjera en la población total.
Cálculo: cociente entre la población extranjera y la población total multiplicado por cien. Para dar cuenta de la evolución del indicador se calcula para todos los años en los que se realizó un Censo de Población en Argentina.

Nombre del indicador: población extranjera según país de nacimiento.
Definición: representa la cantidad de población extranjera por país de nacimiento.
Cálculo: total de la población extranjera residente en la Argentina nacida en un determinado país. La diferencia relativa se calculó como la unidad (1) menos el cociente entre la población total de determinado país en el año 2022 y la misma población en el año 2010, multiplicado por cien.

Nombre del indicador: distribución espacial de la población extranjera en Argentina.
Definición: representa tanto la cantidad de personas como el peso relativo de la población extranjera residiendo en cada jurisdicción.
Cálculo: cociente entre la población extranjera residiendo en cada jurisdicción y el total de la población extranjera multiplicado por cien. También se expresa en términos absolutos la cantidad de población extranjera que reside en cada jurisdicción. Se calcula para los años 2010 y 2022.

Nombre del indicador: evolución de la población extranjera según país o continente de nacimiento.

Definición: representa la cantidad de población extranjera por país o continente de nacimiento y su evolución entre 2010 y 2022.
Cálculo: total de la población extranjera residente en la Argentina nacida en un determinado país o continente para los años 2010 y 2022. La diferencia relativa se calculó como la unidad (1) menos el cociente entre la población total de determinado país en el año 2022 y la misma población en el año 2010, multiplicado por cien.

Nombre del indicador: índice de masculinidad por grupos quinquenales de edad.
Definición: indica la cantidad de hombres por cada cien mujeres pertenecientes a un grupo de edad determinado.
Cálculo: cociente entre la cantidad de hombres y la cantidad de mujeres multiplicado por cien. Se calcula para cada grupo de edad.

Nombre del indicador: índice de dependencia potencial total.
Definición: expresa el número de personas que potencialmente deben sostener económicamente los individuos en edad activa.
Cálculo: cociente entre la población potencialmente inactiva (0 a 14 años y 65 años y más) y la población potencialmente activa (15 a 64 años).

Nombre del indicador: índice de dependencia en jóvenes.
Definición: el total expresa el número de personas jóvenes que potencialmente deben sostener económicamente los individuos en edad activa.
Cálculo: cociente entre la población joven potencialmente inactiva (0 a 14 años) y la población potencialmente activa (15 a 64 años).

Nombre del indicador: índice de dependencia en mayores.
Definición: el total expresa el número de personas mayores que potencialmente deben sostener económicamente los individuos en edad activa.
Cálculo: cociente entre la población mayor potencialmente inactiva (65 años y más) y la población potencialmente activa (15 a 64 años).

Nombre del indicador: paridez media y paridez media final.
Definición: cantidad media de hijos que ha tenido una población de mujeres de cierta edad. La paridez media refiere al número de hijos que en promedio acumulan las

mujeres de una cohorte a determinada edad. La paridez final, es el número medio de hijos nacidos vivos que acumulan las mujeres entre el inicio y el final de su vida fértil.
Cálculo: la paridez media es el cociente entre número de hijos nacidos vivos tenidos por las madres en cierto grupo de edad y el número de mujeres en el mismo grupo de edad. La paridez media final es el cociente entre número de hijos nacidos vivos tenidos por las madres 45 a 49 años y el número de mujeres en el mismo grupo de edad

Nombre del indicador: tipo de hogar según lugar de nacimiento del jefe/a y/o cónyuge.
Definición: clasifica a los hogares según el lugar de nacimiento de su jefe/a y/o su cónyuge. Se definen dos categorías:

- hogar con jefe/a y/o cónyuge extranjero
- hogar nativo (con jefe/a y cónyuge nativo/a)

Cálculo: cociente entre los hogares clasificados en cada una de las categorías señaladas y el total de hogares multiplicado por cien.

Nombre del indicador: tamaño medio del hogar.
Definición: representa el promedio de integrantes que conforman los hogares.
Cálculo: cociente entre el número total de personas viviendo en hogares y el total de hogares. Este indicador se calcula para dos subuniversos: 1) hogares con jefe/a y/o cónyuge extranjero y 2) hogares nativos.

Nombre del indicador: tipo de hogar agregado.
Definición: clasifica a los hogares según la composición del núcleo del hogar y su extensión (agregado). Excluye al servicio doméstico y sus familiares. Se identifican las siguientes categorías:

- Hogar unipersonal
- Hogar nuclear completo de pareja sola
- Hogar nuclear completo de pareja e hijos
- Hogar nuclear incompleto
- Hogar nuclear completo de pareja sola con otros familiares
- Hogar nuclear completo de pareja e hijos con otros familiares
- Hogar nuclear incompleto con otros familiares

- Hogar sin núcleo familiar con otros familiares
- Hogar nuclear completo de pareja sola con otros no familiares (con o sin otros familiares)
- Hogar nuclear completo de pareja e hijos con otros no familiares (con o sin otros familiares) Hogar nuclear incompleto con otros no familiares (con o sin otros familiares)
- Hogar sin núcleo familiar con otros no familiares (con otros familiares)
- Hogar multipersonal no familiar (jefes y otros no familiares)

Cálculo: cociente entre el número total de personas viviendo en hogares y el total de hogares. Este indicador se calcula para dos subuniversos: 1) hogares con jefe/a y/o cónyuge extranjero y 2) hogares nativos.

Tipo de hogar agregado (TIPHOGAR): Código Rótulo 1 Hogar unipersonal 2 Hogar nuclear completo de pareja sola 3 Hogar nuclear completo de pareja e hijos 4 Hogar nuclear incompleto 5 Hogar nuclear completo de pareja sola con otros familiares 6 Hogar nuclear completo de pareja e hijos con otros familiares 7 Hogar nuclear incompleto con otros familiares 8 Hogar sin núcleo familiar con otros familiares 9 Hogar nuclear completo de pareja sola con otros no familiares (con o sin otros familiares) 10 Hogar nuclear completo de pareja e hijos con otros no familiares (con o sin otros familiares) 11 Hogar nuclear incompleto con otros no familiares (con o sin otros familiares) 12 Hogar sin núcleo familiar con otros no familiares (con otros familiares) 13 Hogar multipersonal no familiar (jefes y otros no familiares)

Nombre del indicador: porcentaje de hogares con jefa mujer.

Definición: representa el peso relativo de los hogares con jefa mujer en el total de hogares.

Cálculo: cociente entre los hogares con jefa mujer y el total de hogares multiplicado por cien. Este indicador se calcula para dos subuniversos: 1) hogares con jefe/a y/o cónyuge extranjero y 2) hogares nativos.

Nombre del indicador: porcentaje de hogares con niños, niñas y/o adolescentes.

Definición: representa el peso relativo de los hogares con al menos un miembro que tiene entre 0 y a 14 años, en el total de hogares.

Cálculo: cociente entre los hogares con al menos un miembro entre 0 y 14 años y el total de hogares multiplicado por cien. Este indicador se calcula para dos subuniversos: 1) hogares con jefe/a y/o cónyuge extranjero y 2) hogares nativos.

Nombre del indicador: porcentaje de hogares con adultos mayores.
Definición: representa el peso relativo de los hogares con al menos un miembro que tiene entre 65 años o más, en el total de hogares.
Cálculo: cociente entre los hogares con al menos un miembro de 65 años o más y el total de hogares multiplicado por cien. Este indicador se calcula para dos subuniversos: 1) hogares con jefe/a y/o cónyuge extranjero y 2) hogares nativos.

Nombre del indicador: régimen de tenencia de la vivienda.
Definición: clasifica a los hogares según el régimen de tenencia de la vivienda. Se identifican las siguientes categorías:

- Propietario de la vivienda y el terreno
- Propietario de la vivienda solamente
- Inquilino/arrendatario de la vivienda
- Ocupante (incluye ocupante por pago de impuestos/expensas, ocupante gratuito-con permiso-, ocupante de hecho -sin permiso-).
- Otros (incluye ocupante en relación de dependencia, en sucesión, otra situación)

Cálculo: cociente entre los hogares clasificados en cada una de las categorías señaladas y el total de hogares multiplicado por cien. Este indicador se calcula para dos subuniversos: 1) hogares con jefe/a y/o cónyuge extranjero y 2) hogares nativos.

Nombre del indicador: tenencia de escritura.
Definición: clasifica a los hogares que declararon tener vivienda propia según la documentación de posesión de la vivienda que dispongan. Se identifican las siguientes categorías: escritura, boleto de compraventa, otra documentación y no tiene documentación.
Cálculo: cociente entre los hogares que son propietarios de la vivienda clasificados en cada una de las categorías señaladas y el total de hogares multiplicado por cien. Este

indicador se calcula para dos subuniversos: 1) hogares con jefe/a y/o cónyuge extranjero y 2) hogares nativos.

Nombre del indicador: calidad de los materiales de la vivienda (INMAT).

Definición: clasifica a los hogares según la calidad de los materiales con que están construidas las viviendas (material predominante de los pisos y techos), teniendo en cuenta la solidez, resistencia y capacidad de aislamiento, así como también su terminación. Se identifican las siguientes categorías:

- Calidad I: la vivienda presenta materiales resistentes y sólidos, tanto en el piso como en techo; presenta cielorraso.
- Calidad II: la vivienda presenta materiales resistentes y sólidos, tanto en el piso como en el techo, sin cielorraso o bien materiales de menor calidad en pisos.
- Calidad III: la vivienda presenta materiales poco resistentes y sólidos, tanto en el piso como en el techo. Calidad IV: la vivienda presenta materiales de baja calidad, tanto en el piso como en el techo.

Cálculo: cociente entre los hogares clasificados en cada una de las categorías señaladas y el total de hogares multiplicado por cien. Este indicador se calcula para dos subuniversos: 1) hogares con jefe/a y/o cónyuge extranjero y 2) hogares nativos.

Nombre del indicador: procedencia del agua para beber y cocinar.

Definición: refiere a la procedencia y sistema de abastecimiento del agua que el hogar utiliza para beber y cocinar. En caso de abastecerse con más de una fuente, se considera la que predomina en el uso cotidiano del hogar. Se identifican las siguientes categorías:

- Red pública (agua corriente): el hogar se abastece de agua por un sistema de captación, tratamiento y distribución de agua mediante una red de tuberías comunal sometida a inspección y control por las autoridades públicas. El sistema puede estar a cargo de un organismo público, cooperativa o empresa privada.
- Perforación con bomba a motor: el hogar se abastece de agua por un sistema de captación que consiste en la extracción del agua de las napas profundas, a través de un medio mecánico de elevación con motor.

- Perforación con bomba manual: el hogar se abastece de agua por un sistema de captación que consiste en la extracción del agua de las napas profundas, a través de un medio mecánico de elevación manual.
- Pozo sin bomba: el hogar se abastece de agua por un sistema de captación que consiste en la extracción del agua de las napas superficiales a través de un balde o elemento similar (sin utilizar medios mecánicos de elevación).
- Transporte por cisterna, agua de lluvia, río, canal, arroyo o acequia: el hogar se abastece del agua que provee un camión tanque, un tren aguatero, etc. o al abastecimiento de agua de lluvia, de ríos, canales, arroyos o acequias.
- Otra procedencia: cualquier opción no comprendida entre las anteriores.

Cálculo: cociente entre los hogares clasificados en cada una de las categorías señaladas y el total de hogares multiplicado por cien. Este indicador se calcula para dos subuniversos: 1) hogares con jefe/a y/o cónyuge extranjero y 2) hogares nativos.

Nombre del indicador: provisión de agua en la vivienda.

Definición: refiere a la forma en que el hogar accede al agua. Se identifican las siguientes categorías:

- Por cañería dentro de la vivienda: el hogar posee en la vivienda un sistema de suministro de agua conectado a una red de tuberías por medio de la cual se distribuye el agua en su interior.
- Fuera de la vivienda, pero dentro del terreno: el hogar posee un sistema de suministro de agua dentro de los límites que ocupa el terreno, pero no dispone de una red de tuberías para distribuirla hacia el interior de la vivienda.
- Fuera del terreno: el hogar accede a un sistema de suministro de agua que se encuentra fuera de la vivienda y fuera de los límites que ocupa el terreno.

Cálculo: cociente entre los hogares clasificados en cada una de las categorías señaladas y el total de hogares multiplicado por cien. Este indicador se calcula para dos subuniversos: 1) hogares con jefe/a y/o cónyuge extranjero y 2) hogares nativos.

Nombre del indicador: combustible utilizado para cocinar.

Definición: clasifica a los hogares según sustancia (que tiene el atributo de arder) o fuente de energía que se utiliza con mayor frecuencia para la cocción de los alimentos. Se identifican las siguientes categorías:

- Electricidad
- Gas de red
- Gas en tubo o gas a granel (zeppelin)
- Gas en garrafa, leña o carbón
- Leña o carbón
- Otro (por ejemplo, alcohol).

Cálculo: cociente entre los hogares clasificados en cada una de las categorías señaladas y el total de hogares multiplicado por cien. Este indicador se calcula para dos subuniversos: 1) hogares con jefe/a y/o cónyuge extranjero y 2) hogares nativos.

Nombre del indicador: servicio sanitario.
Definición: clasifica a los hogares según la disponibilidad del hogar de la infraestructura interna para la evacuación de heces y considera, en forma conjunta, la tenencia y tipo de desagüe del inodoro con descarga de agua. Se identifican las siguientes categorías:

- Con inodoro con descarga de agua y desagüe a red pública
- Con inodoro con descarga y desagüe a cámara séptica y pozo ciego
- Con inodoro con descarga y desagüe a pozo ciego, hoyo, excavación en la tierra, etc.
- Con inodoro sin descarga de agua o sin inodoro o baño

Cálculo: cociente entre los hogares clasificados en cada una de las categorías señaladas y el total de hogares multiplicado por cien. Este indicador se calcula para dos subuniversos: 1) hogares con jefe/a y/o cónyuge extranjero y 2) hogares nativos.

Nombre del indicador: necesidades básicas insatisfechas (NBI).
Definición: clasifica a los hogares según sus privaciones materiales considerando con NBI a los hogares que presentan al menos uno de los siguientes indicadores de privación:

- Hacinamiento: hogares que tienen más de tres personas por cuarto.
- Vivienda: hogares en una vivienda de tipo inconveniente (pieza de inquilinato, vivienda precaria u otro tipo, lo que excluye casa, departamento y rancho).

- Condiciones sanitarias: hogares que no tienen acceso a baño o letrina.
- Asistencia escolar: hogares que tienen algún niño en edad escolar (6 a 12 años) que no asiste a la escuela.
- Capacidad de subsistencia: hogares que tienen cuatro o más personas por miembro ocupado y, además, cuyo jefe no haya completado el tercer grado de escolaridad primaria.

Cálculo: cociente entre los hogares clasificados con NBI y el total de hogares multiplicado por cien. Este indicador se calcula para dos subuniversos: 1) hogares con jefe/a y/o cónyuge extranjero y 2) hogares nativos.

Nombre del indicador: condición de hacinamiento.

Definición: es la relación entre la cantidad de personas y la cantidad de habitaciones de cada hogar (excluyendo cocina, baño, pasillos, lavadero, garaje). Se definen tres situaciones: sin hacinamiento (menos de 2 personas por habitación), hacinamiento (entre 2 y 3 personas por habitación) y hacinamiento crítico (más de 3 personas por habitación).

Cálculo: cociente entre la población total y la cantidad total de habitaciones. Este indicador se calcula para dos subuniversos: 1) hogares con jefe/a y/o cónyuge extranjero y 2) hogares nativos.

Nombre del indicador: acceso a una vivienda segura.

Definición: este indicador clasifica a la población según su acceso a una vivienda segura. Se definió como el acceso a vivienda segura a la población que cumpliera estas tres condiciones: alguna cobertura en salud (obra social y planes estatales), residencia en viviendas con calidad de materiales I y II, y acceso a agua de red dentro de la vivienda o el terreno; el resto de la población se clasifica sin acceso a una vivienda segura.

Cálculo: cociente entre los hogares clasificados con acceso a una vivienda segura y el total de hogares multiplicado por cien. Este indicador se calcula para dos subuniversos: 1) hogares con jefe/a y/o cónyuge extranjero y 2) hogares nativos.

Nombre del indicador: máximo nivel de instrucción alcanzado.

Definición: clasifica a las personas según el máximo nivel de instrucción que han alcanzado en el sistema de educación vigente. Se identifican los siguientes niveles:

hasta primaria incompleta, primaria completa, secundaria incompleta, secundaria completa, superior universitaria incompleta, superior universitaria completa. Este indicador se calcula para la población de 25 años y más.

Cálculo: cociente entre la población clasificada en cada categoría del indicador y el total de población multiplicado por cien.

Nombre del indicador: tasa de asistencia escolar del nivel primario.

Definición: es el porcentaje de población que asiste a algún establecimiento de educación formal del nivel primario respecto del total de la población en edad teórica de estar cursando ese nivel educativo.

Cálculo: cociente entre la población que asiste a un establecimiento de educación formal al nivel primario y el total de la población de 6 a 12 años multiplicado por cien.

Nombre del indicador: tasa de asistencia escolar del nivel secundario.

Definición: es el porcentaje de población que asiste a algún establecimiento de educación formal del nivel secundario respecto del total de la población en edad teórica de estar cursando ese nivel educativo.

Cálculo: cociente entre la población que asiste a un establecimiento de educación formal al nivel secundario y el total de la población de 13 a 17 años multiplicado por cien.

Nombre del indicador: tasa de asistencia escolar del nivel terciario/universitario.

Definición: es el porcentaje de población que asiste a algún establecimiento de educación formal del nivel terciario o universitario respecto del total de la población en edad teórica de estar cursando ese nivel educativo.

Cálculo: cociente entre la población que asiste a un establecimiento de educación formal del nivel terciario o universitario y el total de la población de 18 a 24 años multiplicado por cien.

Nombre del indicador: condición de actividad.

Definición: clasifica a la población según su participación dentro de la población económicamente activa o de la población económicamente inactiva. Se identifican las siguientes categorías: ocupados, desocupados e inactivos.
Cálculo: cociente entre la población clasificada en cada categoría del indicador y el total de población multiplicado por cien. Se calcula para el subuniverso de 14 años y más.

Nombre del indicador: tasa de desocupación.
Definición: es el porcentaje entre la población desocupada y la población económicamente activa de ese mismo grupo de edad. La población desocupada son personas que, no teniendo ocupación, están buscando activamente trabajo y están disponibles para trabajar
Cálculo: cociente entre la población desocupada y la población económicamente activa multiplicado por cien. En el cálculo de este indicador se consideró el universo de población de 14 a 65 años.

Nombre del indicador: población ocupada sin descuento jubilatorio.
Definición: clasifica a la población ocupada que no les hacen descuento jubilatorio ni aportan ellos mismos, es decir, es aquella que no aporta al sistema de jubilaciones y pensiones.
Cálculo: cociente entre la población ocupada que no le hacen descuento jubilatorio y la población ocupada multiplicado por cien. En el cálculo de este indicador se consideró el universo de población de 14 a 65 años.

Nombre del indicador: cobertura de salud.
Definición: clasifica a la población según el tipo de cobertura de salud que posee e identifica las siguientes categorías:

- Obra social o prepaga (incluye PAMI): cobertura de salud que obtienen las personas trabajadoras por el descuento en sus salarios, en su haber previsional o a través de su aporte (para los monotributistas o autónomos). Incluye a familiares de la persona titular del beneficio. Este descuento permite la afiliación a obras sociales sindicales, de empleadas o empleados estatales nacionales, provinciales o municipales, del Poder Judicial, del Poder Legislativo o del

Programa de Atención Médica Integral (PAMI). La prepaga es la pertenencia al sistema de medicina privada a través del aporte a una obra social (derivación de aportes) o sistema de salud privado contratado voluntariamente y pagado en su totalidad por la persona titular. Excluye la contratación de un servicio de emergencias médicas que solamente preste el servicio de traslado en ambulancia desde el domicilio particular a un centro de atención de salud.

- Programas o planes estatales de salud: cobertura de salud que permite el acceso a los servicios de salud a las personas titulares de pensiones no contributivas. Financia la cobertura médico-asistencial a titulares de pensiones asistenciales como madres de siete o más hijas o hijos, personas con discapacidad, con invalidez laboral, mayores de 70 años en situación de pobreza, beneficiarias o beneficiarios de pensiones por leyes especiales y beneficiarias o beneficiarios de pensiones graciables.
- No tiene obra social, prepaga ni plan estatal: no tiene ninguno de los tipos de cobertura de salud anteriormente mencionados. Solo cuenta con cobertura del sistema público de atención de salud.

Cálculo: cociente entre la población clasificada en cada categoría del indicador y el total de población multiplicado por cien.

Nombre del indicador: percepción de jubilación o pensión.

Definición: identifica a las personas que declaran haber cobrado una jubilación o pensión durante el mes de referencia.

Cálculo: cociente entre la población que declara haber cobrado una jubilación o pensión durante el mes de referencia y la población total de ese grupo de edad multiplicado por cien. En el cálculo de este indicador se consideró el universo de población de 65 años y más.

Nombre del indicador: tasa de asistencia escolar.

Definición: es el porcentaje de población de determinado grupo de edad que asiste a algún establecimiento de educación formal -independientemente del nivel que curse-, respecto del total de la población de ese grupo de edad.

Cálculo: cociente entre la población de 4 a 24 años que asiste a un establecimiento de educación formal y el total de la población de ese mismo grupo de edad multiplicado por cien.

Glosario: otras definiciones

Hogar

Para el CNPHYV 2022 (y para el Sistema Estadístico Argentino en general), un hogar particular es un grupo de personas, emparentadas o no, que viven bajo el mismo techo y tiene una estrategia de vida común (concepto que es operacionalizado a través de la noción de gastos comunes para la alimentación de los miembros de hogar). También se considera como hogar a todas las personas que viven solas.

Jefe o jefa de hogar

Es la persona considerada como tal por los demás miembros del hogar. En cada hogar hay un solo jefe o jefa, por lo tanto, hay tantos jefes y jefas como hogares.

ANÁLISIS DE LAS CONDICIONES DE VIDA DE LA POBLACIÓN EXTRANJERA EN ARGENTINA: INFORME CON BASE EN DATOS DEL CENSO NACIONAL DE POBLACIÓN, HOGARES Y VIVIENDAS 2022

ARGENTINA

Abril 2025

UNHCR
The UN Refugee Agency

Unidad de Manejo de Información:
aliberti@unhcr.org
martnez@unhcr.org

www.unhcr.org