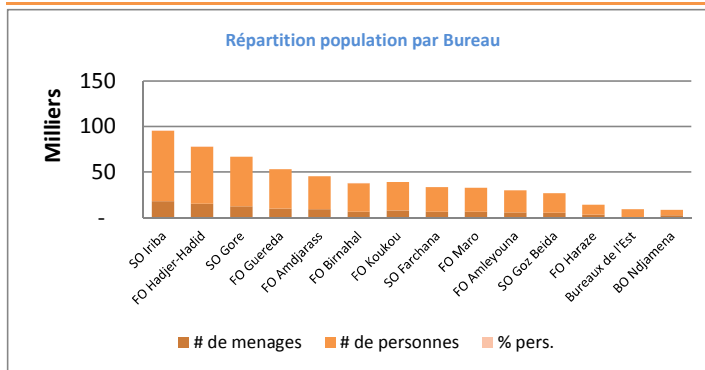


Date	9/28/2014		
Population par camp/localité			
Étiquettes de lignes	# de menages	# de personnes	% Total
Bredjing	10,085	40,932	8.85%
Oure Cassoni	9,122	36,230	7.84%
Abgadam	6,296	31,522	6.82%
Goz Amer	7,928	31,302	6.77%
Touloum	6,125	29,677	6.42%
Farchana	6,477	27,036	5.85%
Belom	6,479	26,374	5.70%
Am Nabak	6,509	25,166	5.44%
Gaga	5,756	24,219	5.24%
Iridimi	5,258	22,670	4.90%
Dosseye	5,905	22,660	4.90%
Kounougou	4,886	21,732	4.70%
Treguine	5,142	21,666	4.69%
Mile	5,127	21,406	4.63%
Djabal	4,871	20,436	4.42%
Gondje	2,522	12,019	2.60%
Amboko	2,180	11,721	2.54%
Moyo	3,054	10,765	2.33%
East Border *		9,149	1.98%
Ndjamena	1,738	4,127	0.89%
Dembo *	598	2,242	0.48%
Bethel *	588	1,964	0.42%
Ngouboua *	608	1,854	0.40%
Bekourou *	338	1,506	0.33%
Matiti *	-	1,152	0.25%
Kerfi	380	1,118	0.24%
Moissala *	113	476	0.10%
Ndouba Soh *	-	370	0.08%
Harze *	104	338	0.07%
Soh *	-	247	0.05%
Bekandja *	39	154	0.03%
Bethanie *	21	73	0.02%
Total général	108,249	462,303	100.00%

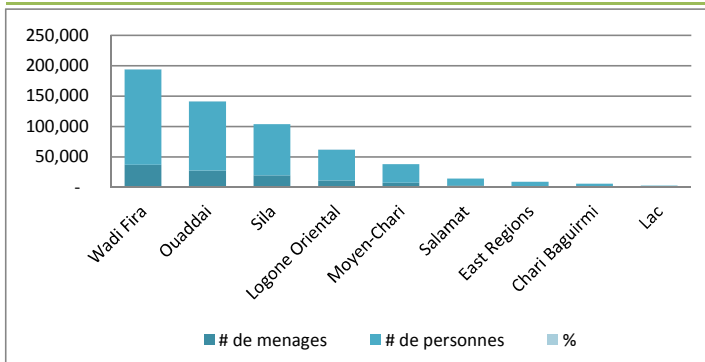
(*): Communautés d'accueil / Points d'entrée

Répartition de la population par pays d'origine			
Pays d'origine	Tota Menages	Total Personnes	%
SUD	84,056	363,996	78.74%
CAR	23,190	95,774	20.72%
COD	226	447	0.10%
NIG	607	1,860	0.40%
Others	170	226	0.05%
Grand Total	108,249	462,303	100.00%

Date	9/28/2014		
Données cumulatives par Bureau			
Bureau	# de menages	# de personnes	% pers.
SO Iriba	17,892	77,513	16.77%
FO Hadjer-Hadid	15,227	62,598	13.54%
SO Gore	12,304	54,584	11.81%
FO Guereda	10,013	43,138	9.33%
FO Amdjarass	9,122	36,230	7.84%
FO Birnahal	6,296	31,522	6.82%
FO Koukou	7,928	31,302	6.77%
SO Farchana	6,477	27,036	5.85%
FO Maro	6,479	26,374	5.70%
FO Amleyouna	5,756	24,219	5.24%
SO Goz Beida	5,251	21,554	4.66%
FO Haraze	3,158	11,103	2.40%
Bureaux de l'Est		9,149	1.98%
BO Ndjamena	2,346	5,981	1.29%
Total général	108,249	462,303	100.00%



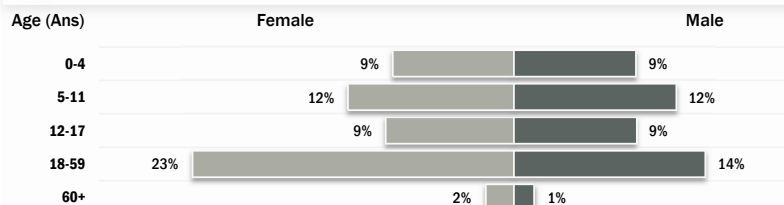
Date	9/28/2014			
Données cumulative par Région				
Étiquettes de lignes	# de menages	# de personnes	%	
Wadi Fira	<div><div></div></div> 37,027	<div><div></div></div> 156,881	33.93%	
Ouaddai	<div><div></div></div> 27,460	<div><div></div></div> 113,853	24.63%	
Sila	<div><div></div></div> 19,475	<div><div></div></div> 84,378	18.25%	
Logone Oriental	<div><div></div></div> 11,282	<div><div></div></div> 50,465	10.92%	
Moyen-Chari	<div><div></div></div> 7,501	<div><div></div></div> 30,493	6.60%	
Salamat	<div><div></div></div> 3,158	<div><div></div></div> 11,103	2.40%	
East Regions		<div><div></div></div> 9,149	1.98%	
Chari Baguirmi	<div><div></div></div> 1,685	<div><div></div></div> 3,976	0.86%	
Lac	<div><div></div></div> 661	<div><div></div></div> 2,005	0.43%	
Total général	108,249	462,303	100.00%	



Désagrégation par âge, sexe et camp pour les personnes enregistrées dans proGres

	Total ménages							Total individus															
	[0-17]			[18+]			Grand Total	[0-4]			[5-11]			[12-17]			[18-59]			[60+]			
Camp	F	M	Total	F	M	Total			F	M	Total	F	M	Total	F	M	Total	F	M	Total	F	M	Total
Abgadam	302	49	351	4,458	1,487	5,945	6,296	2,920	2,932	5,852	3,396	2,981	6,377	1,396	906	2,302	4,715	1,717	6,432	414	235	649	21,612
Am Nabak	36	9	45	4,926	1,538	6,464	6,509	2,284	2,352	4,636	2,957	2,873	5,830	2,606	2,159	4,765	6,247	2,694	8,941	582	412	994	25,166
Amboko	31	15	46	1,215	919	2,134	2,180	676	641	1,317	1,403	1,316	2,719	1,485	1,415	2,900	2,627	1,890	4,517	140	128	268	11,721
Bekourou	-	2	2	159	150	309	311	134	163	297	227	232	459	81	79	160	287	178	465	12	8	20	1,401
Belom	41	16	57	3,673	2,749	6,422	6,479	2,233	2,308	4,541	3,236	3,104	6,340	2,119	2,200	4,319	6,041	4,323	10,364	489	321	810	26,374
Bredjing	7	5	12	6,371	3,702	10,073	10,085	3,520	3,558	7,078	4,381	4,478	8,859	3,209	3,309	6,518	9,588	6,950	16,538	1,130	809	1,939	40,932
Dembo	11	5	16	271	311	582	598	296	319	615	313	295	608	92	90	182	470	326	796	26	15	41	2,242
Djabal	9	1	10	3,027	1,834	4,861	4,871	1,971	2,030	4,001	2,199	2,202	4,401	1,623	1,730	3,353	4,759	3,093	7,852	481	348	829	20,436
Dosseye	134	103	237	3,068	2,600	5,668	5,905	1,951	1,952	3,903	3,370	3,254	6,624	1,921	1,864	3,785	4,631	3,178	7,809	285	254	539	22,660
Farchana	10	4	14	4,307	2,156	6,463	6,477	2,175	2,285	4,460	3,015	2,975	5,990	2,391	2,461	4,852	6,424	4,123	10,547	710	477	1,187	27,036
Gaga	32	15	47	3,719	1,990	5,709	5,756	2,254	2,238	4,492	2,987	2,869	5,856	2,038	2,150	4,188	5,398	3,628	9,026	337	320	657	24,219
Gondje	33	31	64	1,416	1,042	2,458	2,522	673	681	1,354	1,621	1,516	3,137	1,366	1,413	2,779	2,676	1,875	4,551	127	71	198	12,019
Goz Amer	26	10	36	5,108	2,784	7,892	7,928	3,244	3,134	6,378	3,630	3,708	7,338	2,210	2,401	4,611	6,962	4,564	11,526	788	661	1,449	31,302
Iridimi	18	9	27	4,104	1,127	5,231	5,258	1,827	1,880	3,707	2,463	2,344	4,807	2,762	2,460	5,222	5,354	2,765	8,119	496	319	815	22,670
Kerfi	12	4	16	147	217	364	380	131	120	251	118	147	265	58	61	119	208	233	441	23	19	42	1,118
Kounougou	5	2	7	3,666	1,213	4,879	4,886	1,607	1,513	3,120	2,662	2,542	5,204	2,408	2,253	4,661	5,351	2,635	7,986	440	321	761	21,732
Mile	22	4	26	3,990	1,111	5,101	5,127	2,004	2,032	4,036	2,782	2,636	5,418	1,977	1,777	3,754	5,044	2,404	7,448	453	297	750	21,406
Moissala	-	2	2	37	74	111	113	51	54	105	52	82	134	28	24	52	93	87	180	2	3	5	476
Moyo	33	11	44	1,978	1,032	3,010	3,054	1,123	1,104	2,227	1,655	1,516	3,171	661	684	1,345	2,324	1,343	3,667	211	144	355	10,765
Ndjamena	27	76	103	429	1,153	1,582	1,685	312	288	600	324	350	674	273	304	577	782	1,261	2,043	27	55	82	3,976
Ngouboua	19	5	24	302	182	484	508	194	185	379	257	225	482	93	61	154	352	215	567	10	19	29	1,611
Oure Cassoni	69	48	117	7,055	1,920	8,975	9,092	2,393	2,318	4,711	4,112	4,114	8,226	4,617	3,845	8,462	9,650	3,938	13,588	778	352	1,130	36,117
Touloum	12	6	18	4,864	1,243	6,107	6,125	2,384	2,410	4,794	3,117	3,060	6,177	3,674	3,270	6,944	7,148	3,558	10,706	654	402	1,056	29,677
Treguine	4	3	7	3,287	1,848	5,135	5,142	2,073	2,058	4,131	2,357	2,418	4,775	1,587	1,709	3,296	4,869	3,591	8,460	564	440	1,004	21,666
	893	435	1,328	71,577	34,382	105,959	107,287	38,430	38,555	76,985	52,634	51,237	103,871	40,675	38,625	79,300	102,000	60,569	162,569	9,179	6,430	15,609	438,334

Age & Sexe



Total Population enregistrées au niveau 2 (ProGres):	438,334	94.82%
Total Population enregistrées au niveau 1:	3,141	0.68%
Total Population estimées:	20,828	4.51%
Total population concernée par le HCR:	462,303	100.00%

Population enregistrée	F	%	M	%	Total	%
Adultes (18 ans et plus)	111,179	25.36%	66,999	15.28%	178,178	40.65%
Mineurs (0 à 17 ans)	131,739	30.05%	128,417	29.30%	260,156	59.35%
Femmes chefs de famille	72,470	67.55%			72,470	67.55%
Mineurs chefs de famille	893	0.83%	435	0.41%	1,328	1.24%

Population de réfugiés enregistrés au niveau 2 dans les camps et communautés d'accueil

Camp	Registered Asylum Seekers						Registered Refugees						Grand Total
	CAR	COD	SUD	NIG	Others	Total	CAR	COD	SUD	NIG	Others	Total	
Abgadam	-	-	-	-	-	-	25	-	21,587	-	-	21,612	21,612
Am Nabak	-	-	-	-	-	-	-	-	25,166	-	-	25,166	25,166
Amboko	-	7	-	-	-	7	11,644	67	2	-	1	11,714	11,721
Bekourou	-	-	-	-	-	-	1,401	-	-	-	-	1,401	1,401
Belom	-	-	-	-	-	-	26,370	-	4	-	-	26,374	26,374
Bredjing	-	-	-	-	-	-	-	-	40,932	-	-	40,932	40,932
Dembo	-	-	-	-	-	-	2,242	-	-	-	-	2,242	2,242
Djabal	-	-	-	-	-	-	-	-	20,436	-	-	20,436	20,436
Dosseye	-	-	-	-	-	-	22,659	-	1	-	-	22,660	22,660
Farchana	-	-	-	-	-	-	-	-	27,036	-	-	27,036	27,036
Gaga	-	-	-	-	-	-	-	-	24,219	-	-	24,219	24,219
Gondje	-	-	-	-	-	-	12,019	-	-	-	-	12,019	12,019
Goz Amer	-	-	-	-	-	-	27	-	31,275	-	-	31,302	31,302
Iridimi	-	-	2	-	-	2	-	-	22,668	-	-	22,668	22,670
Kerfi	3	-	194	-	-	197	49	-	872	-	-	921	1,118
Kounougou	-	-	-	-	-	-	-	-	21,732	-	-	21,732	21,732
Mile	-	-	-	-	-	-	-	-	21,406	-	-	21,406	21,406
Moissala	-	-	-	-	-	-	476	-	-	-	-	476	476
Moyo	-	-	-	-	-	-	10,764	-	1	-	-	10,765	10,765
Ndjamena	2,496	121	27	7	94	2,745	617	252	231	1	130	1,231	3,976
Ngouboua	-	-	-	-	-	-	-	-	1	1,609	1	1,611	1,611
Oure Cassoni	-	-	-	-	-	-	-	-	36,115	-	2	36,117	36,117
Touloum	-	-	-	-	-	-	-	-	29,677	-	-	29,677	29,677
Treguine	-	-	-	-	-	-	-	-	21,666	-	-	21,666	21,666
Total	2,499	128	223	7	94	2,951	88,293	319	345,027	1,610	134	435,383	438,334

Population de réfugiés dans les camps, communautés d'accueil et points d'entrée

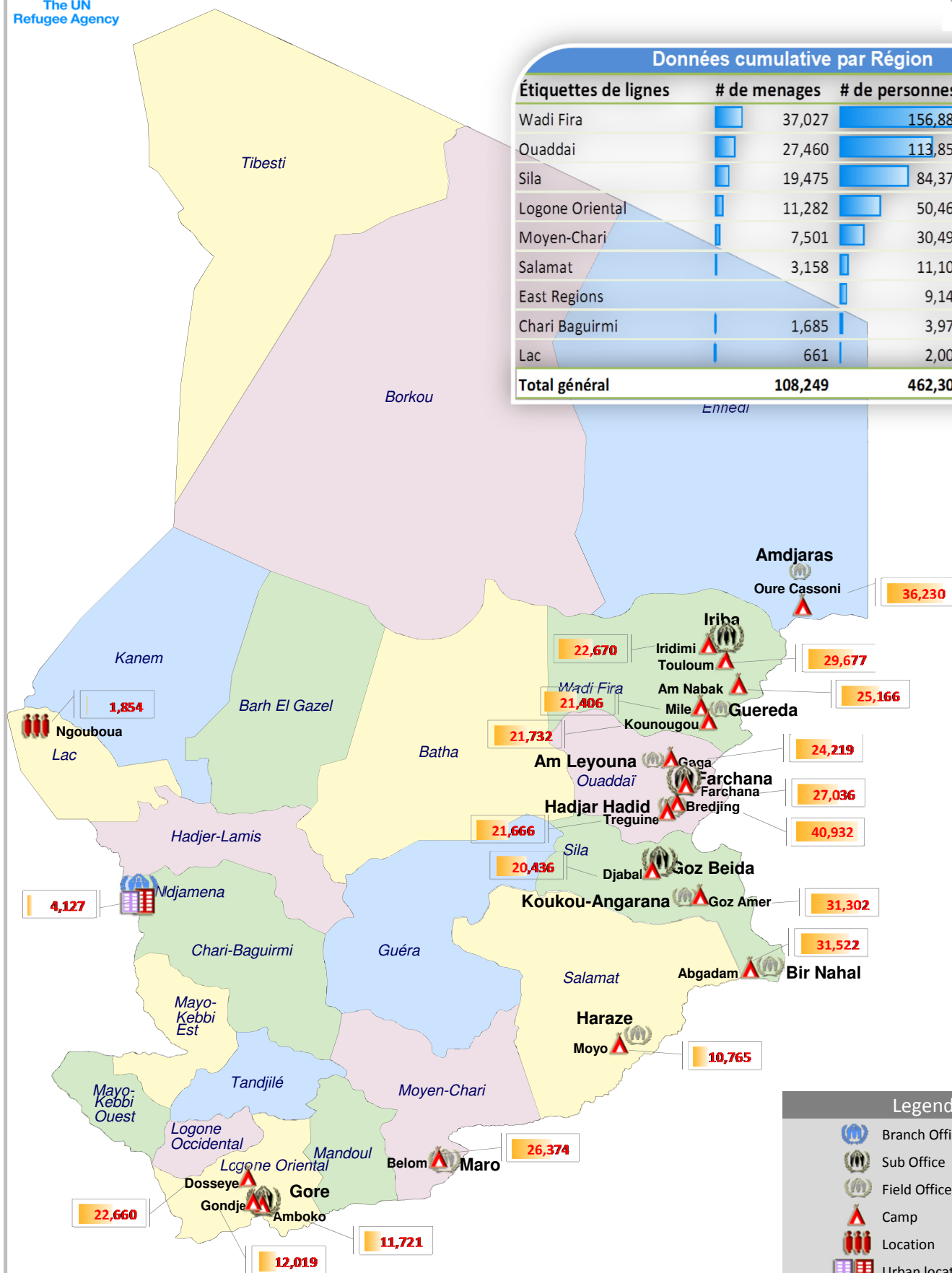
Camp	Non registered Refugees						Estimated Refugees						Grand Total
	CAR	COD	SUD	NIG	Others	Total	CAR	COD	SUD	NIG	Others	Total	
Bekandja *	154	-	-	-	-	154	-	-	-	-	-	-	154
Bekourou *	105	-	-	-	-	105	-	-	-	-	-	-	105
Bethanie *	73	-	-	-	-	73	-	-	-	-	-	-	73
Bethel *	1,964	-	-	-	-	1,964	-	-	-	-	-	-	1,964
East Border *	-	-	-	-	-	-	-	-	9,149	-	-	9,149	9,149
Haraze *	338	-	-	-	-	338	-	-	-	-	-	-	338
Matiti *	-	-	-	-	-	-	1,152	-	-	-	-	1,152	1,152
Ndjamena	-	-	-	-	151	151	-	-	-	-	-	-	151
Ndouba Soh *	-	-	-	-	-	-	370	-	-	-	-	370	370
Ngouboua *	-	-	-	243	-	243	-	-	-	-	-	-	243
Soh *	-	-	-	-	-	-	247	-	-	-	-	247	247
Tissi *	428	-	-	-	-	428	-	-	9,482	-	-	9,482	9,910
Oure Cassoni	-	-	113	-	-	113	-	-	-	-	-	-	113
	-	-	-	-	-	-	-	-	-	-	-	-	-
	-	-	-	-	-	-	-	-	-	-	-	-	-
	-	-	-	-	-	-	-	-	-	-	-	-	-
Total	3,062	-	113	243	151	3,569	1,769	-	18,631	-	-	20,400	23,969
Grand total	5,561	128	336	250	245	6,520	90,062	319	363,658	1,610	134	455,783	462,303

(*)= Communautés d'accueil / Points d'entrée - **CAR** = Central African Republic - **COD** = Democratic Republic of Congo - **SUD** = Sudan - **NIG** = Nigeria







Cartographie de la population des personnes concernées par le HCR au TCHAD (A la date du: 28 Septembre 2014)

Données cumulatives par Région

Étiquettes de lignes	# de menages	# de personnes	%
Wadi Fira	37,027	156,881	33.93%
Ouaddai	27,460	113,853	24.63%
Sila	19,475	84,378	18.25%
Logone Oriental	11,282	50,465	10.92%
Moyen-Chari	7,501	30,493	6.60%
Salamat	3,158	11,103	2.40%
East Regions		9,149	1.98%
Chari Baguirmi	1,685	3,976	0.86%
Lac	661	2,005	0.43%
Total général	108,249	462,303	100.00%



Legende

-  Branch Office
-  Sub Office
-  Field Office
-  Camp
-  Location
-  Urban location

Refugees and Asylum seekers from CAR (CHAD) / As of 28 Sep. 2014

Location	Old Caseload (pre 1 Jan 2013)	Arrivals 1 January to 30 February 2013	Arrivals 1 March to 30 November 2013	Arrivals until 31 November 2013	Arrivals 1- 31 December 2013	Arrivals in 2013	Arrivals 1- 31 January	Arrivals 1- 30 February	Arrivals 1- 31 March 2014	Arrivals 1- 30 April 2014	Arrivals 1- 31 May 2014	Arrivals 1- 30 June 2014	Arrivals 1- 31 July 2014	Arrivals 1- 31 August 2014	Arrivals 1- 14 september	Arrivals in 2014	Total
CHAD																	
Abgadam			25	25	1	26										-	26
Amboko	10,245	21	181	202	7	209	4	10	38	814	66	57	35	52		1,076	11,530
Bekourou	-		1,400	1,400	-	1,400	1	-				105				106	1,506
Belôm	18,327	926	4,627	5,553	-	5,553	738	144	388	289	16	16	4	1	38	1,634	25,514
Bekandja											154					154	154
Bethanie											73					73	73
Bethel											1,964	-	-	-	-	1,964	1,964
Dembo	-	-	-	-	-	-	-	-		2,152	83					2,235	2,235
Djabal								-	1		2					3	3
Dosseye	8,968	49	5,996	6,045	480	6,525	274	2,504	437	1,047	1,161	358	822	315	2	6,920	22,413
Gondje	11,075	5	154	159	-	159		3	25	25	188	219	213	6	30	709	11,943
Goz Amer	-	-	26	26	-	26	-	-								-	26
Haraze										-	338					338	338
Kerfi					1	1			1	39	8					48	49
Matiti											1,152					1,152	1,152
Moissala			476	476		476										-	476
Moyo	9,374	344	70	414	10	424	48	75	79	15	1	4	1	-	-	223	10,021
N'Djamena	21	6	75	81	386	467	970	693	330	255	50	38	19	22	160	2,537	3,025
Ndouba Soh												370				370	370
Salamat	7,500		-	-	-	-	-	-								-	7,500
Soh												247				247	247
Tissi, Abgadam	-		428	428	-	428	-	-								-	428
Total	65,510	1,351	13,458	14,809	885	15,694	2,035	3,429	1,299	4,636	5,256	1,414	1,094	396	230	19,789	100,993

Note:

- Bekandja** Susceptible de changement après enregistrement de niveau 2
- Harze** Susceptible de changement après enregistrement de niveau 2
- Bethel** Susceptible de changement après enregistrement de niveau 2
- Bethanie** Susceptible de changement après enregistrement de niveau 2
- Bekourou** Susceptible de changement après enregistrement de niveau 2
- Soh** Susceptible de changement après enregistrement de niveau 2
- Ndouba Soh** Susceptible de changement après enregistrement de niveau 2
- Matiti** Susceptible de changement après enregistrement de niveau 2
- N'djamena** Réelles dates d'arrivée seront connues après enregistrement de niveau 2