









### Légende:

-  Frontière Internationale
-  Région
-  Département

-  Chef-Lieu
-  Site d'accueil
-  Route principale
-  Route secondaire
-  Cours d'eau

NB: 3 sites d'accueil supplémentaires ont été identifiés mais pas encore localisés. Il s'agit de Kandilam Village, de N'Galeko et de N'Guigmi.

Sources des données: ACTED AME/REACH

Limites administratives: OCHA

Image: ESRI

Système de coordonnées: WGS 1984 UTM Zone 33N

Fichier: NER\_Diffa\_Sites\_Accueil\_17Juin2014\_A3\_Fr\_v2

Contact : reach.mapping@impact-initiatives.org

Note: Les données, désignations ou frontières utilisées dans cette carte ne sont pas garanties sans erreur et n'impliquent en aucun cas la responsabilité ni l'approbation des partenaires REACH, organisations associées et bailleurs mentionnés sur cette carte.

2