

Synthèse Globale des données des réfugiés maliens au Niger



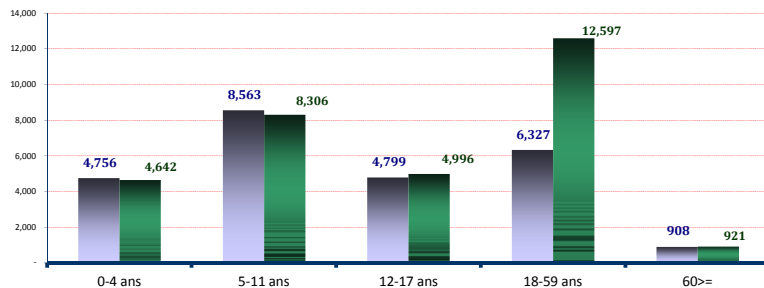
A. Synthèse des données

Dernière MAJ	30-Sep-2019	Familles
Effectif global	56,815	11,899

Camp	Individus	Individus ZAR		Individus	
		Urbain			
Abala (O)	15,339	Niamey (U)	3,816	Intikane (O)	19,133
Mangaize (O)	7,308	Averou ville (U)	513		
Tabareybarey (O)	10,706				

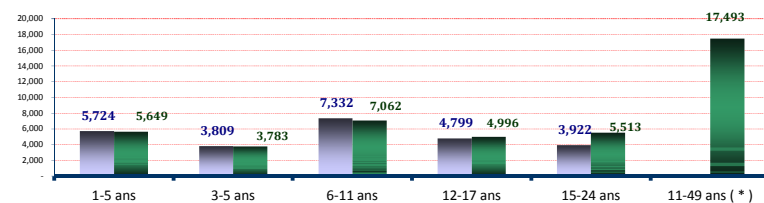
B. Démographie de la pop. Actuelle

Age	Homme		Femme	Famille (%)
0-4 ans	4,756	4,642	16.54%	
5-11 ans	8,563	8,306	29.69%	
12-17 ans	4,799	4,996	17.24%	
18-59 ans	6,327	12,597	33.31%	
60>=	908	921	3.22%	
S.Total	25,353	31,462	100.00%	
(%)	44.62%	55.38%		Familles
G.Total		56,815		11,899



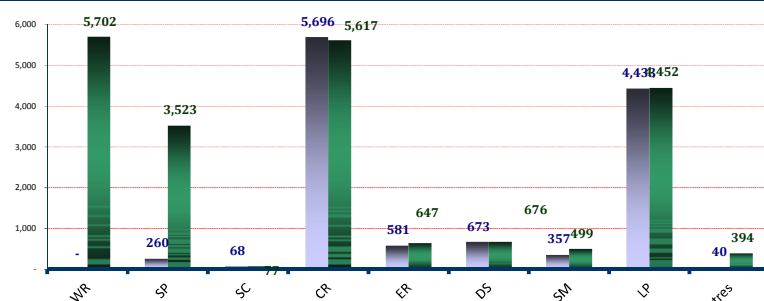
B. Tranche d'âge utile (Kits hygiéniques *)

Age	Homme		Femme	Famille (%)
1-5 ans	5,724	5,649	20.02%	
3-5 ans	3,809	3,783	13.36%	
6-11 ans	7,332	7,062	25.33%	
12-17 ans	4,799	4,996	17.24%	
15-24 ans	3,922	5,513	16.61%	
11-49 ans (*)		17,493	30.79%	



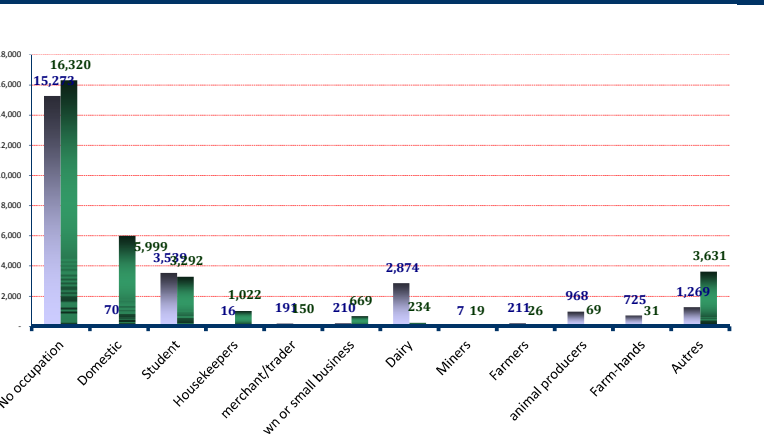
D. Besoins Spécifiques

Besoins spécifiques	Homme		Femme	Famille (%)
1) WR	-	5,702	10.04%	
2) SP	260	3,523	6.66%	
3) SC	68	77	0.26%	
4) CR	5,696	5,617	19.91%	
5) ER	581	647	2.16%	
6) DS	673	676	2.37%	
7) SM	357	499	1.51%	
8) LP	4,433	4,452	15.64%	
11) Autres	40	394	0.76%	
Total	12,108	21,587	59.31%	



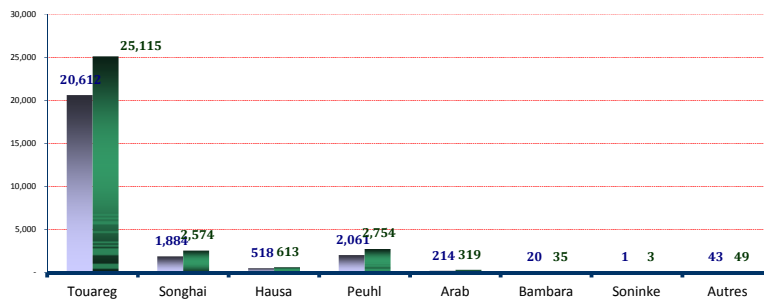
E. Occupations

Occupations	Homme		Femme	Famille (%)
1) No occupation	15,273	16,320	55.61%	
2) Domestic	70	5,999	10.68%	
3) Student	3,539	3,292	12.02%	
4) Housekeepers	16	1,022	1.83%	
5) merchant/trader	191	150	0.60%	
6) wn or small business	210	669	1.55%	
7) Dairy	2,874	234	5.47%	
8) Miners	7	19	0.05%	
9) Farmers	211	26	0.42%	
10) animal producers	968	69	1.83%	
11) Farm-hands	725	31	1.33%	
12) Autres	1,269	3,631	8.62%	
Total	25,353	31,462	100.00%	



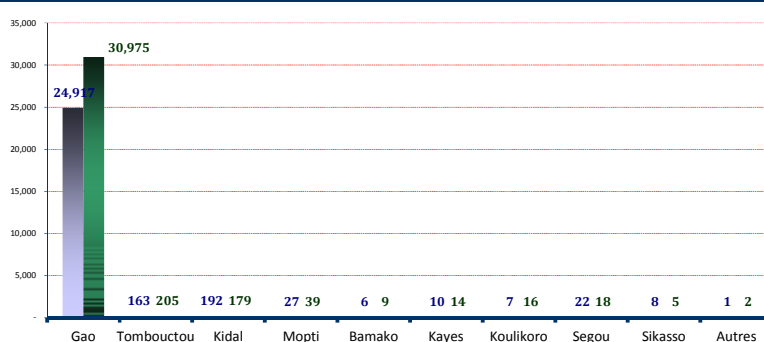
F. Ethnie des réfugiés

Ethnie		Homme	Femme	(%)
1)	Touareg	20,612	25,115	80.48%
2)	Songhai	1,884	2,574	7.85%
3)	Hausa	518	613	1.99%
4)	Peuhl	2,061	2,754	8.47%
5)	Arab	214	319	0.94%
6)	Bambara	20	35	0.10%
7)	Soninke	1	3	0.01%
8)	Autres	43	49	0.16%



G. Regions d'origine

Region		Homme	Femme	(%)
1)	Gao	24,917	30,975	98.38%
2)	Tombouctou	163	205	0.65%
3)	Kidal	192	179	0.65%
4)	Mopti	27	39	0.12%
5)	Bamako	6	9	0.03%
6)	Kayes	10	14	0.04%
7)	Koulikoro	7	16	0.04%
8)	Segou	22	18	0.07%
9)	Sikasso	8	5	0.02%
10)	Autres	1	2	0.01%



CR : Enfant à risque, WR : Femme à risque, SP : Parent seul, ER : Personne âgée à risque, DS : Handicapé, SM : Condition Médicale sévère, SC : Enfant séparé et UC : Enfant non accompagné, LP : Protection Legal
 Pour toute information, prière adresser vos requêtes à l'adresse suivante : alassane@unhcr.org