Dashboard National

Janvier - Decembre 2020

Cluster Abris RD Congo
ShelterCluster.org
Coordinating Humanitarian Shelter

1 448 401 personnes ciblées (HRP 2020)

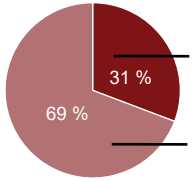

445 517 personnes atteintes / **82 911 ménages atteints**

1 002 884 personnes ciblées (HRP 2020) / **206 769 ménages ciblés (HRP 2020)**

Le Cluster Abris en 2020 a cible 1 448 401 personnes et a atteint 445 517 personnes avec ses activités d'abris d'urgence et d'abris transitionnels à travers la construction locale.

Pour plus d'information, veuillez contacter
Caroline Dewast coord.rdc@sheltercluster.org //
Remy Kalombo im.rdc@sheltercluster.org

Ménages atteints par type d'intervention

Construction locale	38 440
Abris d'urgence	38 057
Appui au loyer	6 414
Assistance foncière	2 299
Activités Covid-19	63 640

Ménages atteints par acteur

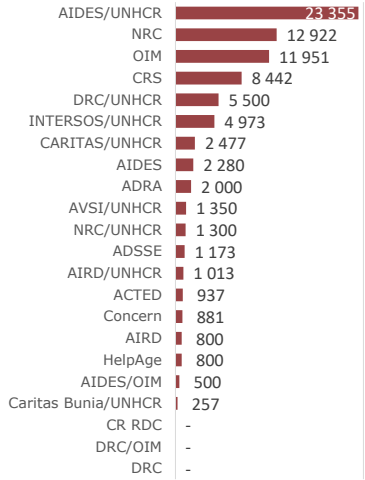

Ménages atteints par bailleur

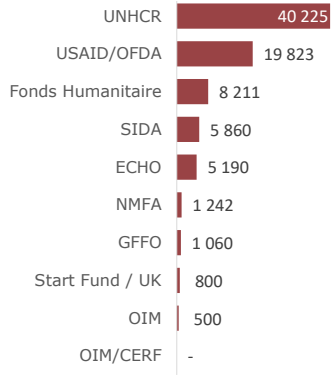

Ménages atteints par modalité

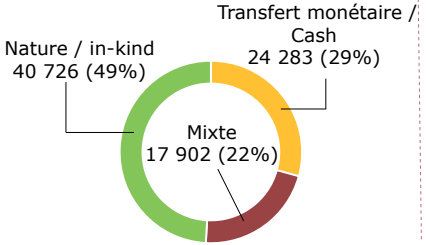

Pour plus de renseigneiments sur les dashboards régionaux :
- du Nord Est : cliquez ici
- du Centre Est : cliquez ici
- du Sud-Est : cliquez ici
- du Centre-Sud : cliquez ici

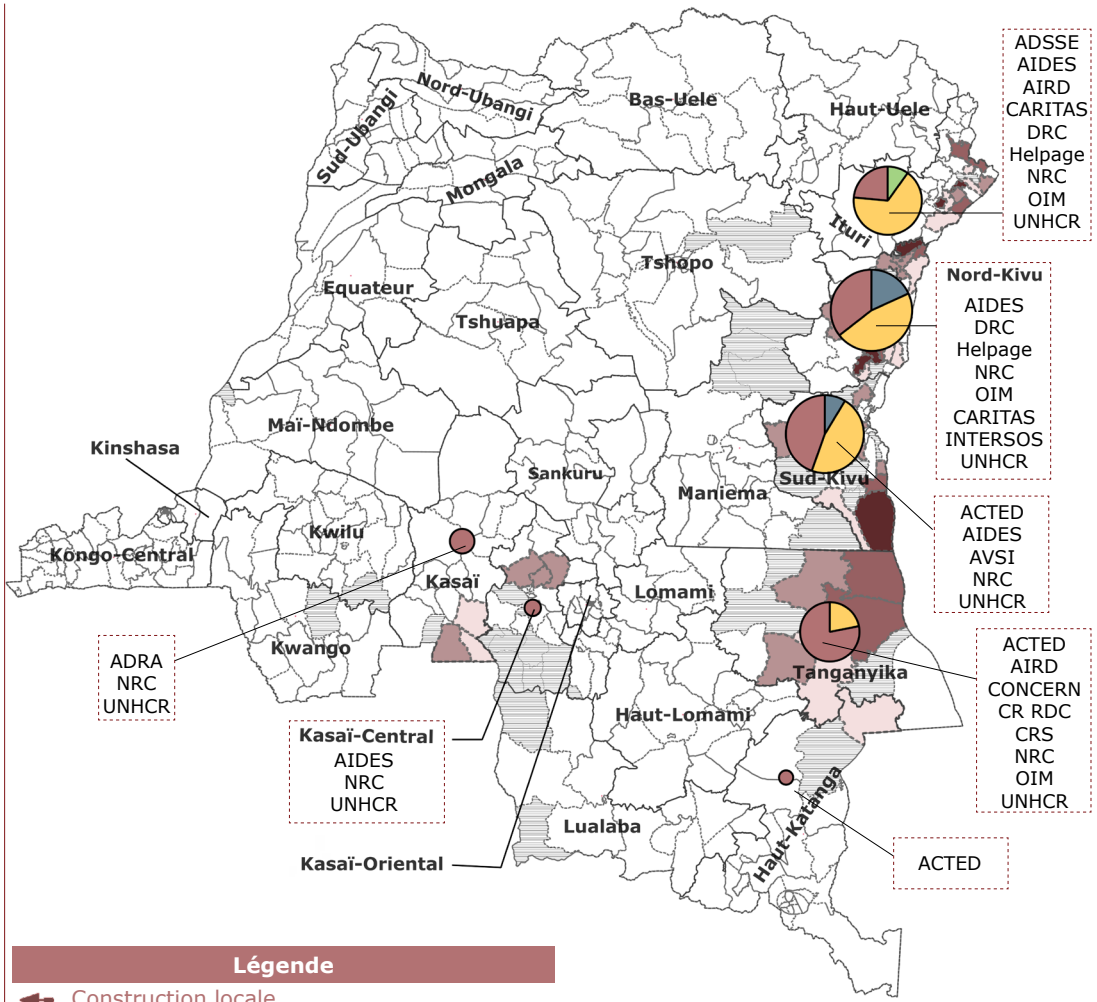

Ménages atteints / ciblés par une assistance en Abris - par Province (HRP 2020)

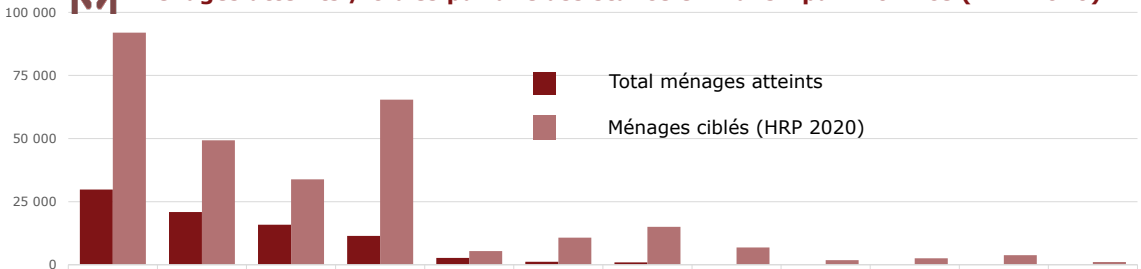

	Nord-Kivu	Ituri	Tanganyika	Sud-Kivu	Kasaï	Kasaï-Central	Haut-Katanga	Maniema	Maï-Ndombe	Kwilu	Lualaba	Kwango
Total ménages atteints	29 819	20 886	15 876	11 442	2 743	1 208	937	-	-	-	-	-
Ménages ciblés (HRP 2020)	91 973	49 307	33 835	65 410	5 426	10 771	15 038	6 861	1 844	2 598	3 798	1 100

Légende

Construction locale
inclu la construction locale et la mise à niveau pour les retournés et les déplacés en famille d'accueil

Abris d'urgence
inclu la construction d'abris d'urgence familiale et d'hangars collectifs dans les sites

Assistance foncière

Appui au loyer

Activités Covid-19
inclu la distribution de kit et de sensibilisation

Province
Construction locale
Abris d'urgence
Appui au loyer
Assistance foncière

ménages atteints par provinces
30000
15000
5000

Nombre d'acteurs par zone de santé
0
1
2
3
4

Zones de santé avec cible dans le HRP 2020 et sans intervention

Disclaimer : Les données présentées ici rendent compte des informations partagées avec le Cluster Abris au moment de la production de ces Dashboards (13/01/2021). Toutes les informations partagées ultérieurement ne sont pas prises en compte mais seront représentées les prochains trimestres. Les frontières, les noms et désignations utilisées sur la carte n'impliquent pas l'approbation ou l'acceptation officielle des Nations Unies et du Cluster Abris. Les chiffres ne représentent que les personnes et ménages atteints et ne prennent pas en compte les projets en cours. La cible utilisée ici est basée sur les données du HRP 2020, et ne prend pas en compte les données du HRP révisées en juin 2020. Les chiffres du kit d'abris léger et des bâches ne sont pas inclus dans les données, car ceux-ci sont récoltés par le GT AME. Le Cluster Abris et GT AME s'engagent à améliorer l'intégration des données. Les chiffres sur l'assistance foncières ne sont pas représentatifs car la majorité des constructions locales inclut l'assistance foncière mais celle-ci n'est pas systématiquement rapportée.