REPUBLIQUE DEMOCRATIQUE DU CONGO

Eruption du volcan Nyiragongo dans la province du Nord-Kivu

au 31 mai 2021

UNHCR
L'Agence des Nations Unies pour les réfugiés

Aperçu de la situation

Le 22 mai 2021, le volcan Nyiragongo près de la ville de Goma, est entré en éruption et des coulées de lave se sont déversées vers l'est, en direction du Rwanda. Une autre coulée de lave s'est dirigée vers la ville de Goma et s'est arrêtée à 300 mètres de l'aéroport international de Goma.
Au 27 mai, suite aux mouvements sismiques qui continuent toujours à Goma, les autorités provinciaux ont ordonné l'évacuation de la ville.

Chiffres clés

232 433 Personnes déplacées

550 000 Personnes dans le besoin

Résultats de évaluations

1 361 Enfants non accompagnés

8 Ecoles affectées

3 629 Maisons touchées

1 000 Ha de terre agricole detruites

4 Dispensaires detruits

31 Morts

*Source: OCHA , Mercy Corps et partenaires. Prière noter que ces chiffres sont susceptibles de changer au fur et à mesure que la situation évolue.

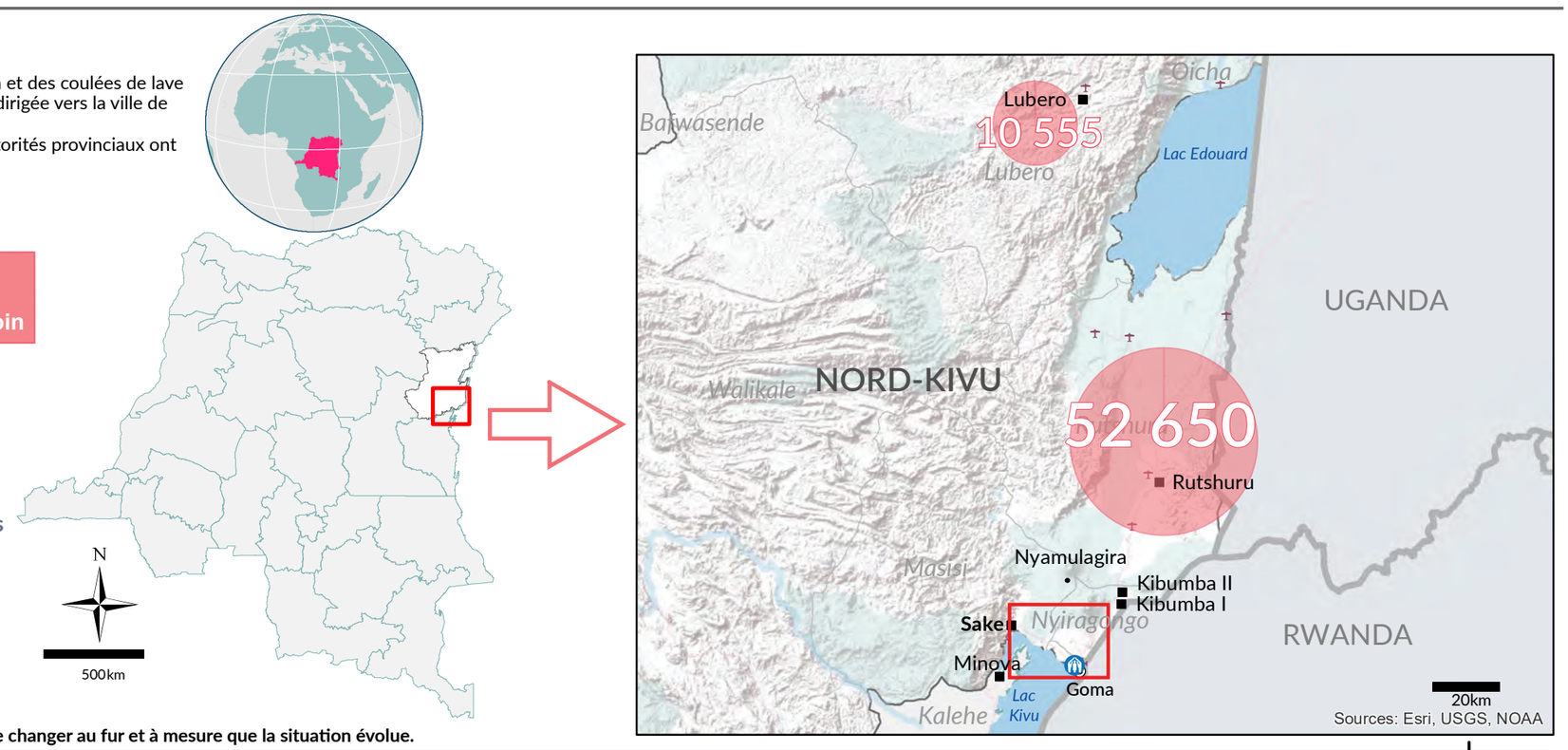

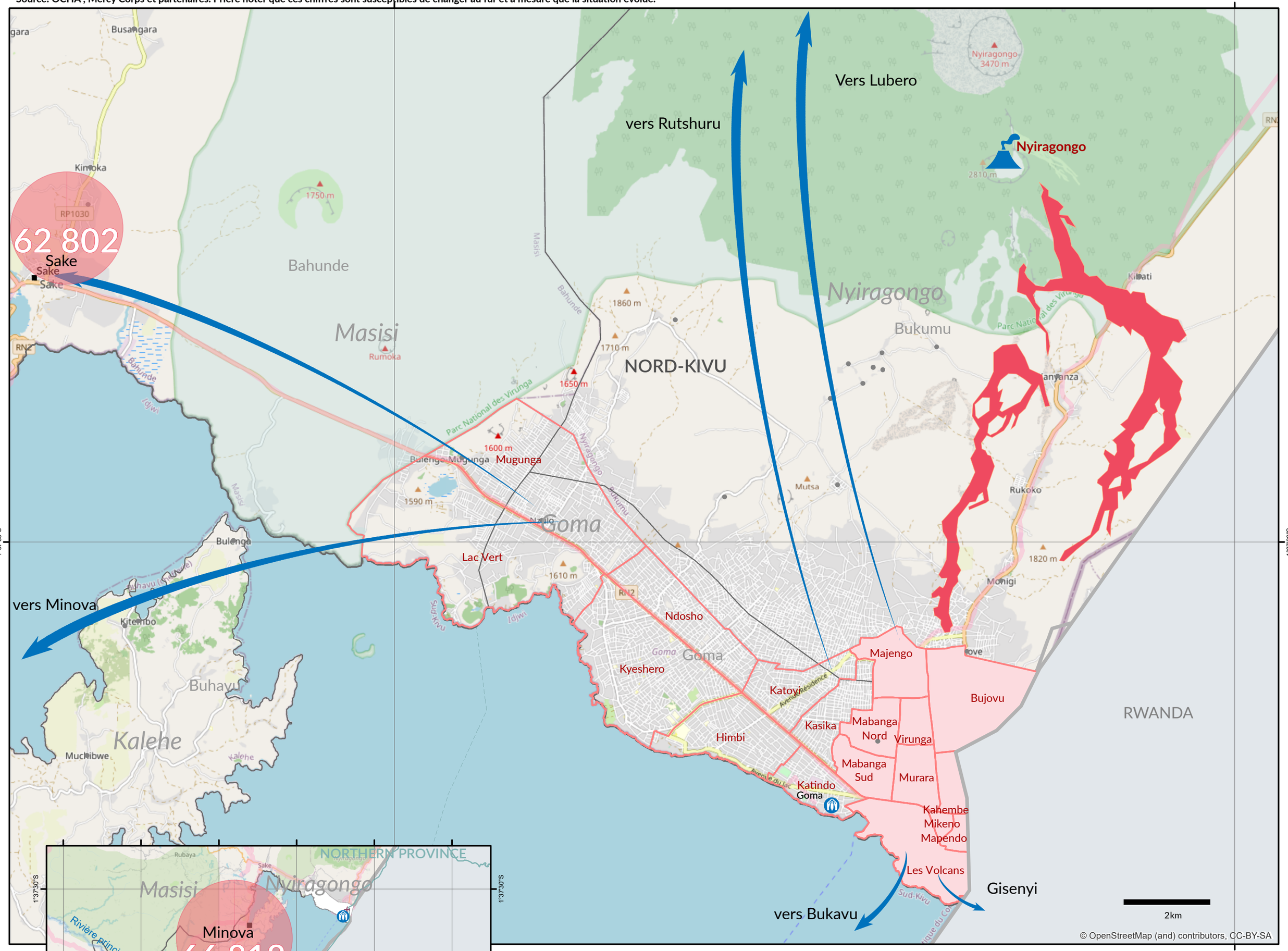

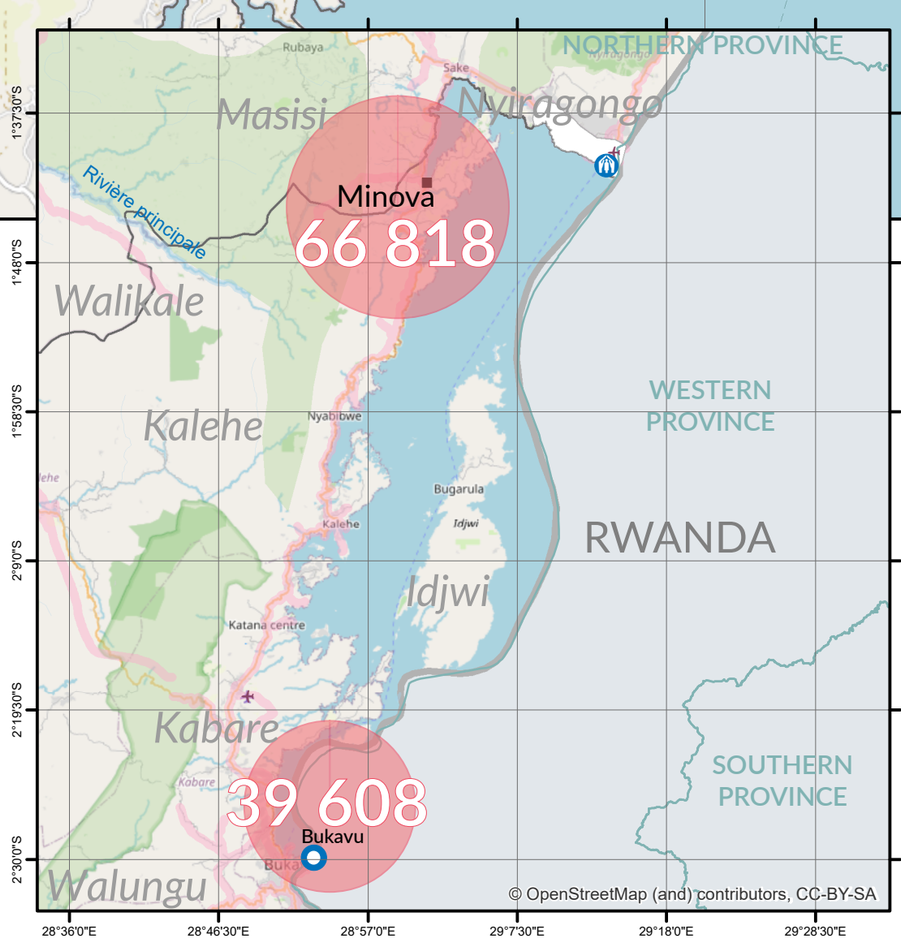

Nyiragongo
Sake
Autres localites
Bureau de la sous-délégation du HCR
Bureau de terrain du HCR
aéroport international
Estimation des coulées de lave (au 22 mai 2021)
Limite d'autres pays
Limite de quartiers de la ville de Goma
Limite de quartiers à évacuer
Frontière internationale
Limite de province
Limite de territoire
Limite de secteur
Parcs et réserves
xxxx Nombre de personnes déplacées

Distance à vol d'oiseau entre:
- Goma et Sake : ± 23,66 kilomètres
- Goma et Rutshuru: ± 26,99 kilomètres
- Goma et Gisenyi : ± 2,6 kilomètres
- Goma et Bukavu: ± 99,3 kilomètres
- Goma et Minova: ± 24,94 kilomètres
- Goma et Lubero: ± 190 kilomètres

Mouvement de déplacement de la population
Nyamulagira (volcan éteint)
Proportion de personnes déplacées (sources: Autorités locales)

Les limites et les noms indiqués et les désignations utilisées sur cette carte n'impliquent ni approbation ni acceptation officielle par les Nations Unies.

Date d'impression: 1 Juin 2021 **Sources:** Satellite Sentinel 1, OpenStreetmap, UNHCR, RGC et https://www.radiookapi.net/2021/05/27/actualite/societe/rdc-une-partie-de-la-ville-de-goma-evacuee **Auteur:** UNHCR - Kinshasa **Feedback:** codkidrcim@unhcr.org

Coordinate System: GCS WGS 1984
Datum: WGS 1984
Units: Degree