République Centrafricaine

Commission des mouvements de population

28 février 2022

CHIFFRES CLÉS

632.240 PDI

89 Sites

160.353 PDI sur site 25%

471.887 PDI en familles d'accueil 75%

Préfecture	Sites	Famille d'accueil	Total
Basse-Kotto	16.343	61.260	77.603
Ouham	36.183	40.547	76.730
Ouaka	22.399	47.142	69.541
Ouham Pendé	-	65.468	65.468
Haute-Kotto	39.678	24.342	64.020
Nana-Gribizi	19.510	39.467	58.977
Ombella M'Poko	740	42.782	43.522
Bangui	735	41.879	42.614
Mambéré-Kadéï	-	29.600	29.600
Haut-Mbomou	13.671	11.521	25.192
Nana-Mambéré	-	15.868	15.868
Lobaye	-	15.553	15.553
Mbomou	3.866	10.914	14.780
Kémo	165	12.672	12.837
Vakaga	6.355	4.590	10.945
Bamingui-Bangoran	708	5.425	6.133
Sangha-Mbaéré	-	2.857	2.857
Total	160.353	471.887	632.240

ÉVOLUTION MENSUELLE (en milliers) durant les 6 derniers mois

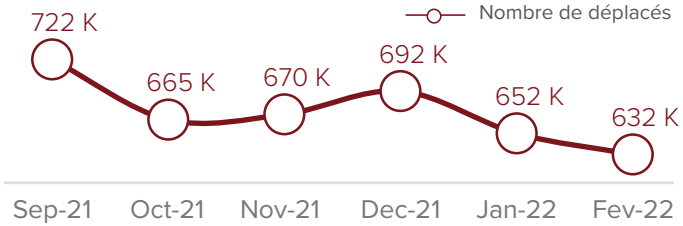

Nombre de personnes déplacés internes par préfecture

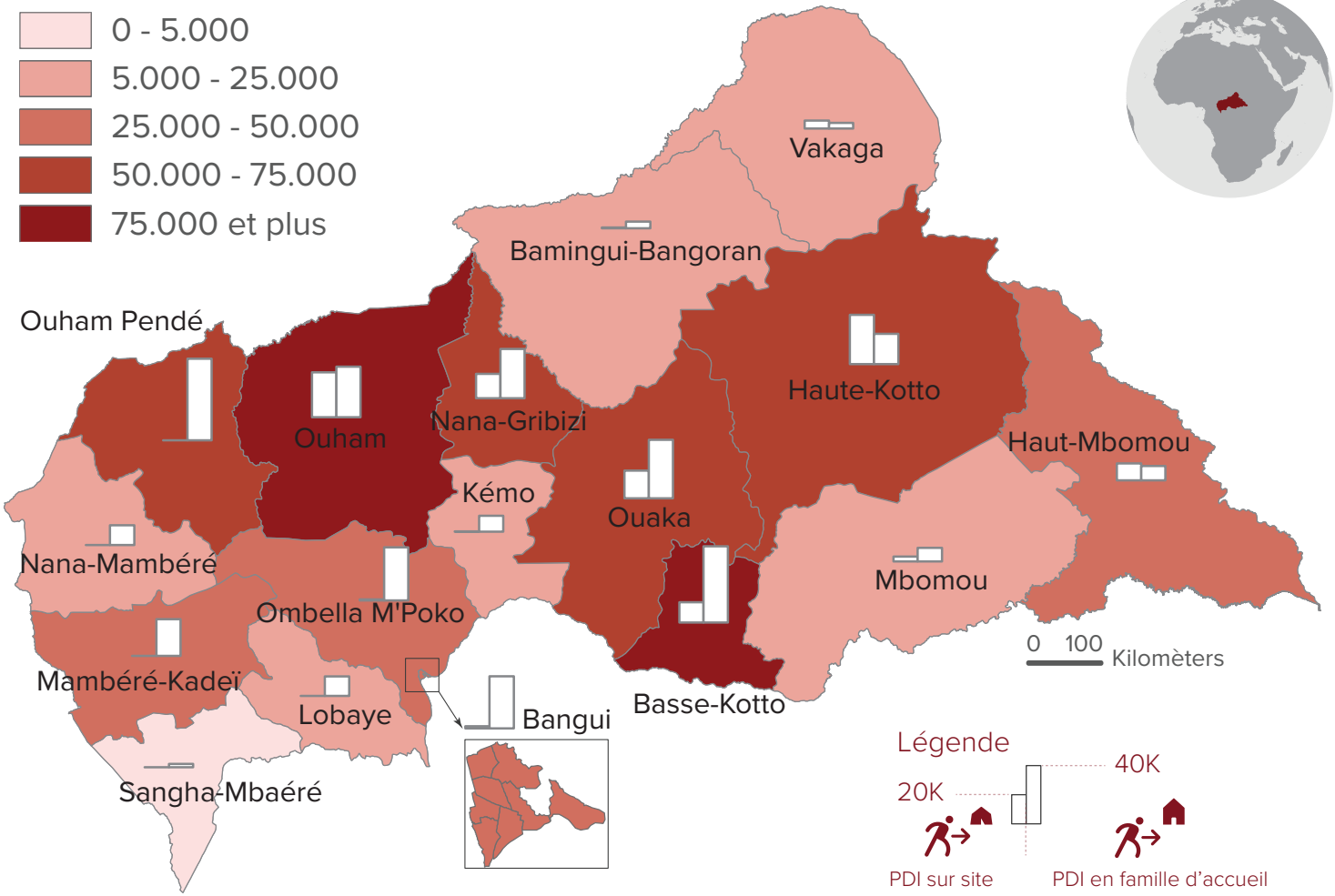

Nombre de sites sur lesquels se trouvent des PDI par sous-préfectures: 89

Ouham 34 (Batangafo: 16, Bouca: 9, Kabo: 8, Bossangoa: 1), Haut-Mbomou 10 (Obo: 6, Djéma: 2, Zémio: 2), Ouaka 9 (Bambari: 6, Bakala: 1, Ippy:1, Kouango:1), Bangui: 5, Ombella M`Poko (Bimbo: 5), Haute-Kotto (Bria: 5), Mbomou 5 (Rafai: 4, Bakouma: 1), Basse-Kotto (Alindao: 4), Nana-Gribizi (Kaga-Bandoro: 4), Vakaga (Birao: 4), Bamingui-Bangoran (Ndélé: 3), et Kémo (Sibut: 1).

Les frontières et les noms indiqués et les désignations utilisées sur cette carte n'impliquent pas une approbation ou une acceptation officielle par les Nations Unies.

Date de mise à jour: 16 Mars 2022 Sources: CMP Feedback: ajaruvwa@unhcr.org Plus d'information: http://data2.unhcr.org

République Centrafricaine

Commission des mouvements de population

28 février 2022

CHIFFRES CLÉS

21.506
Nvx PDI

15*
Sites nvx PDI

1.188
Nvx PDI sur site
6 %

20.318
Nvx PDI en familles d'accueil
94 %

Préfecture	Sous-Préfecture	Site	Famille d'accueil	Total
Mambéré-Kadéï	Carnot	-	4.000	4.000
Ouaka	Kouango	-	2.080	2.080
Basse-Kotto	Alindao	72	2.000	2.072
Haut-Mbomou	Obo	30	1.896	1.926
Bamingui-Bangoran	Ndélé	-	1.785	1.785
Ouham Pendé	Bocaranga	-	1.700	1.700
Mbomou	Bakouma	-	1.684	1.684
Ouham Pendé	Bozoum	-	1.335	1.335
Ouham Pendé	Ngaoundaye	-	1.098	1.098
Ouaka	Bakala	-	955	955
Ouaka	Bambari	891	-	891
Haute-Kotto	Bria	-	756	756
Vakaga	Birao	171	300	471
Ouham Pendé	Paoua	-	429	429
Ouaka	Ippy	-	300	300
Ouham	Batangafo	14	-	14
Ouham	Kabo	10	-	10
Total	-	1.188	20.318	21.506

ÉVOLUTION MENSUELLE (en milliers) durant les 6 derniers mois

Nombre de nouveaux déplacés par sous-préfecture

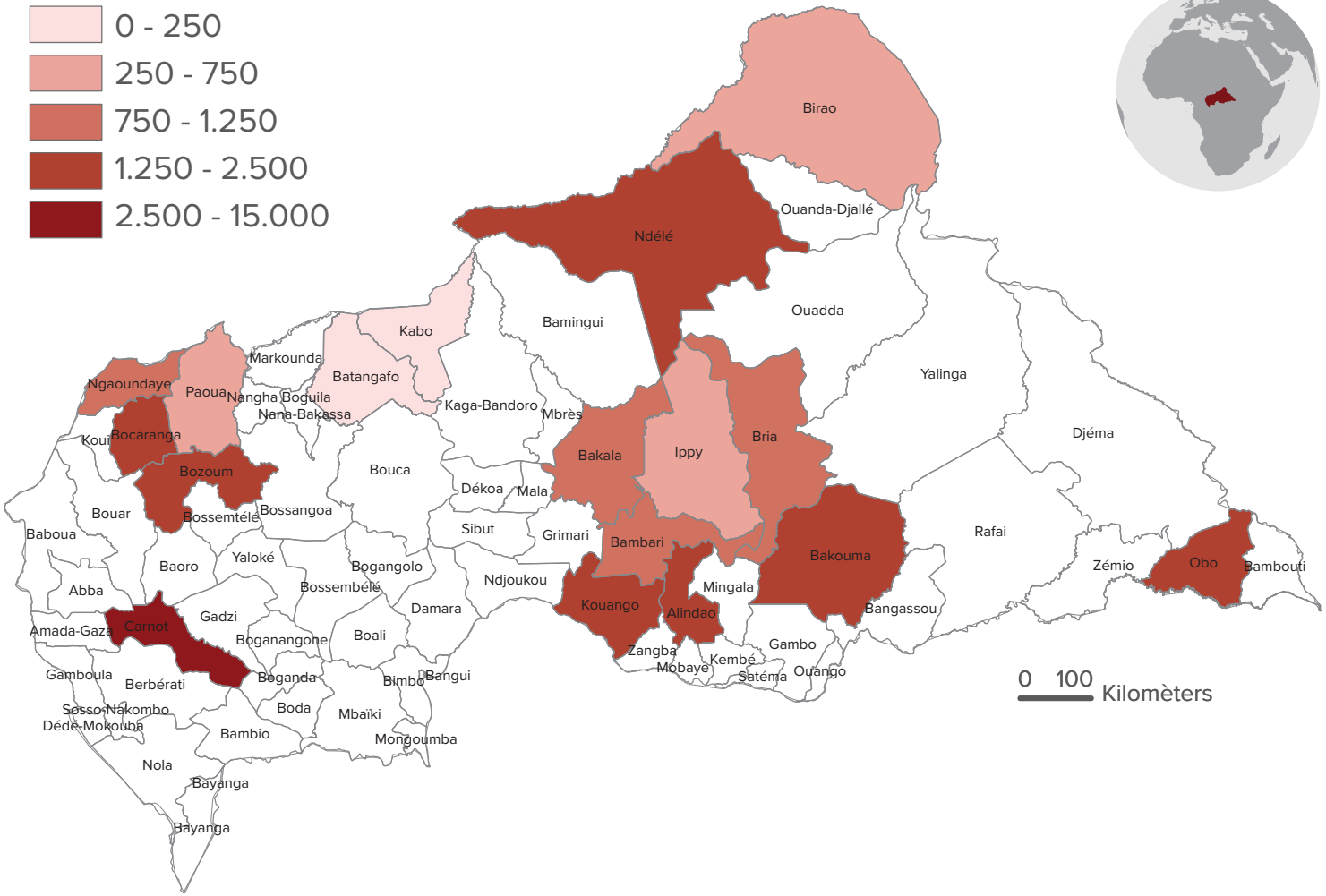

*Nombre de sites ayant reçus des nouveaux déplacés par sous-préfectures : 15

Ouham 7 (Batangafo: 4, Kabo: 3), Haut-Mbomou 4 (Obo: 4), Ouaka 2 (Bamabari: 2), Basse-Kotto 1 (Alindao: 1) Vakaga 1 (Birao: 1)

Les frontières et les noms indiqués et les désignations utilisées sur cette carte n'impliquent pas une approbation ou une acceptation officielle par les Nations Unies.

République Centrafricaine

Commission des mouvements de population

28 février 2022

CHIFFRES CLÉS

41.302
Retournés

14.410
Retournés depuis des sites
35 %

26.892
Retournés depuis des familles d'accueil
65 %

Préfecture	Sous-Préfecture	Site	Famille d'accueil	Total
Bangui	Bangui	-	26.892	26.892
Ouham	Batangafo	4.990	-	4.990
Nana-Gribizi	Kaga-Bandoro	3.865	-	3.865
Basse-Kotto	Alindao	3.092	-	3.092
Haute-Kotto	Bria	1.257	-	1.257
Vakaga	Birao	658	-	658
Ouham	Kabo	468	-	468
Ouham	Bouca	68	-	68
Haut-Mbomou	Obo	12	-	12
Total	-	14.410	26.892	41.302

Nombre de retournés par sous-préfecture

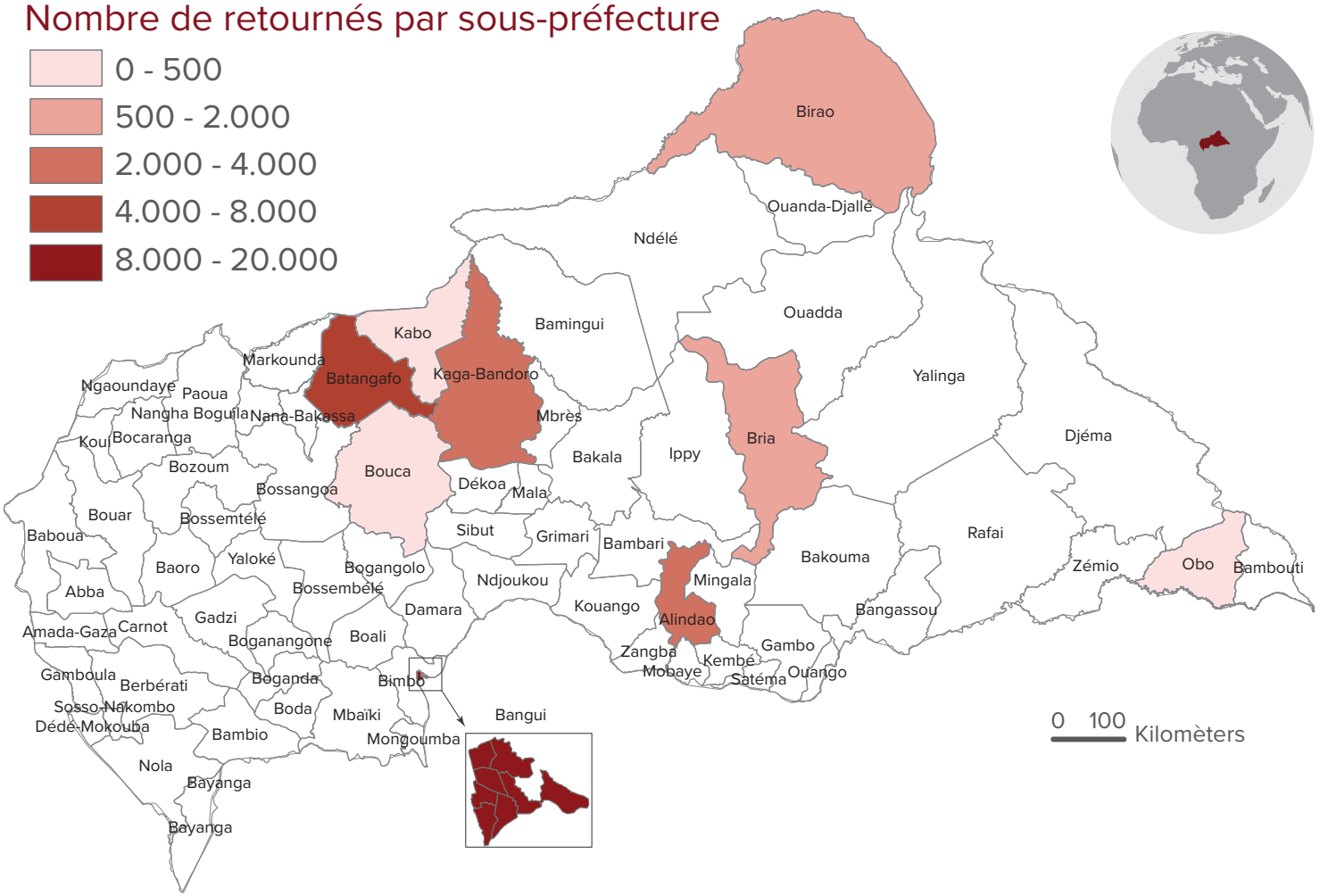

ÉVOLUTION MENSUELLE (en millier) durant les 6 dernier mois

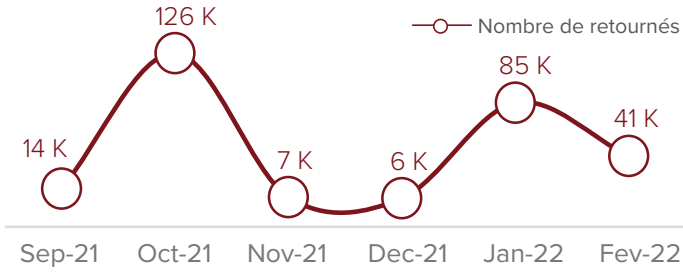

Les informations cartographiées corresponent aux variations de population enregsitrées durant le mois de février 2022.

Les frontières et les noms indiqués et les désignations utilisées sur cette carte n'impliquent pas une approbation ou une acceptation officielle par les Nations Unies.