République Centrafricaine

Commission des mouvements de population

30 septembre 2022

CHIFFRES CLÉS

484.335 PDI

82 Sites

145.661 PDI sur site 30%

338.674 PDI en familles d'accueil 70%

Préfectures	Sites	Famille d'accueil	Total
Bangui	237	61.352	61.589
Haute-Kotto	36.129	21.698	57.827
Ouham	27.587	29.426	57.013
Ouaka	26.850	24.063	50.913
Ombella M'Poko	195	48.503	48.698
Nana-Gribizi	14.717	32.934	47.651
Basse-Kotto	13.171	25.002	38.173
Haut-Mbomou	13.285	7.799	21.084
Ouham Pendé	4.740	13.214	17.954
Kémo	0	15.871	15.871
Nana-Mambéré	0	14.571	14.571
Mambéré-Kadéï	0	12.547	12.547
Mbomou	4.190	7.343	11.533
Vakaga	3.916	6.606	10.522
Sangha-Mbaéré	0	8.800	8.800
Bamingui-Bangoran	644	6.085	6.729
Lobaye	0	2.860	2.860
Total	**145.661**	**338.674**	**484.335**

ÉVOLUTION MENSUELLE (en milliers) durant le 6 derniers mois

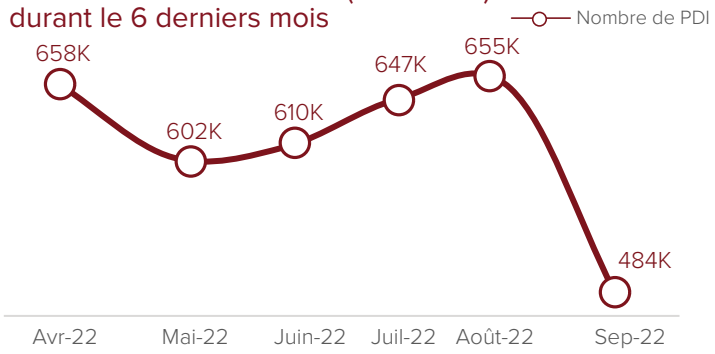

Nombre de personnes déplacées internes par préfecture

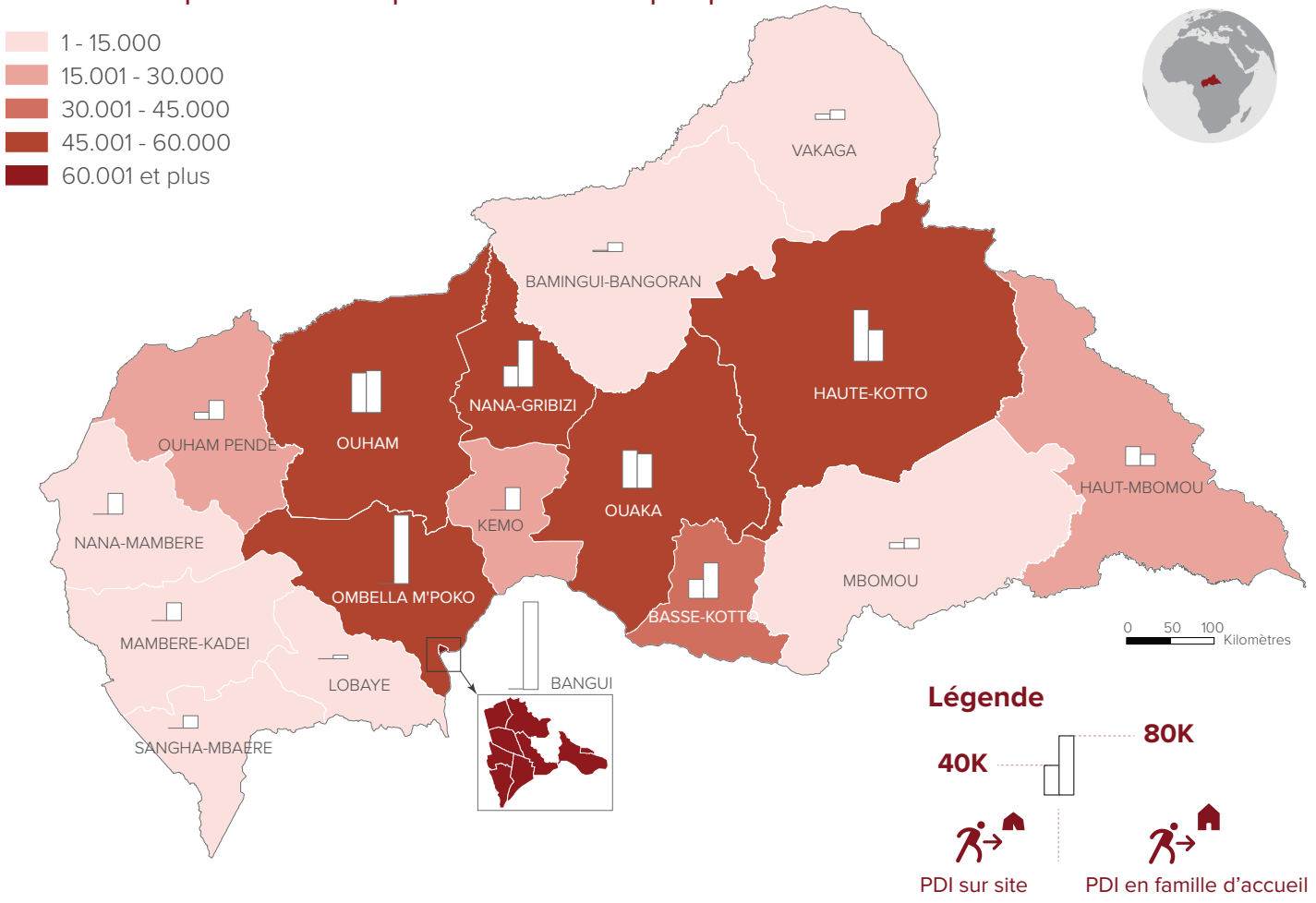

Légende

40K **80K**

PDI sur site — PDI en famille d'accueil

Nombre de sites par sous-préfectures sur lesquels se trouvent des PDI: 82

Ouham 27 (Batangafo: 10, Bouca: 9, Kabo: 7, Bossangoa: 1), Haut-Mbomou 11 (Obo: 8, Zémio: 2, Djéma: 1), Nana-Gribizi 11 (Kaga-Bandoro: 11) Ouaka 10 (Bambari: 5 Ippy: 3, Kouango: 1, Bakala: 1), Mbomou 6 (Rafaï: 4, Bakouma: 2), Basse-Kotto 4 (Alindao: 4), Haute-Kotto 3 (Bria: 3), Bamingui-Bangoran 3 (Ndélé: 3), Vakaga 3 (Birao: 3), Ombella M`Poko 2 (Bimbo: 2), Bangui: 1 et Ouham-Pendé 1 (Bocaranga: 1)

Les frontières et les noms indiqués et les désignations utilisées sur cette carte n'impliquent pas une reconnaissance ou une acceptation officielle par les Nations Unies.

Date de mise à jour: 11 octobre 2022 **Sources: CMP** **Feedback: ajaruvwa@unhcr.org** **Plus d'information: http://data2.unhcr.org**

République Centrafricaine

Commission des mouvements de population

30 septembre 2022

CHIFFRES CLÉS

35.551
Nvx PDI

18
Sites nvx PDI

1.689
Nvx PDI sur site
5 %

33.862
Nvx PDI en familles d'accueil
95 %

STATISTIQUES PAR SOUS-PRÉFECTURE

Préfecture	Sous-préfecture	Site	Famille d'accueil	Total
Kémo	Dékoa	0	5.588	5.588
Ouaka	Bambari	0	4.030	4.030
Vakaga	Birao	0	3.248	3.248
Sangha-Mbaéré	Nola	0	3.243	3.243
Mambéré-Kadéi	Berbérati	0	3.137	3.137
Nana-Gribizi	Kaga-Bandoro	1	2.345	2.346
Nana-Gribizi	Mbrès	0	1.891	1.891
Kémo	Ndjoukou	0	1.761	1.761
Mbomou	Bangassou	0	1.482	1.482
Sangha-Mbaéré	Bayanga	0	1.390	1.390
Autres	Autres	1.688	5.747	7.435
TOTAL		**1.689**	**33.862**	**35.551**

ÉVOLUTION MENSUELLE (en millier) durant le 6 derniers mois

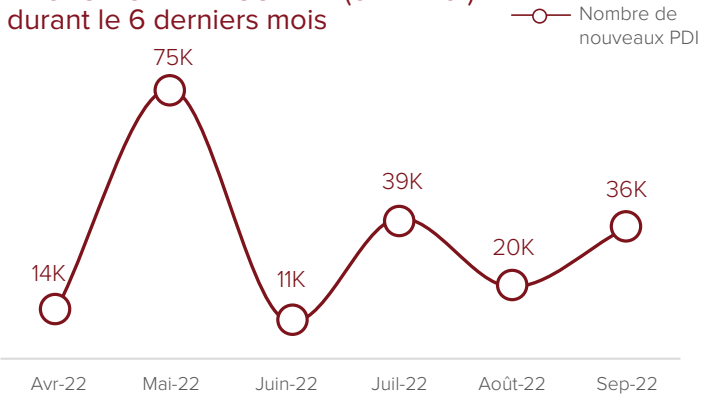

Nombre de nouveaux déplacées par Sous-préfecture

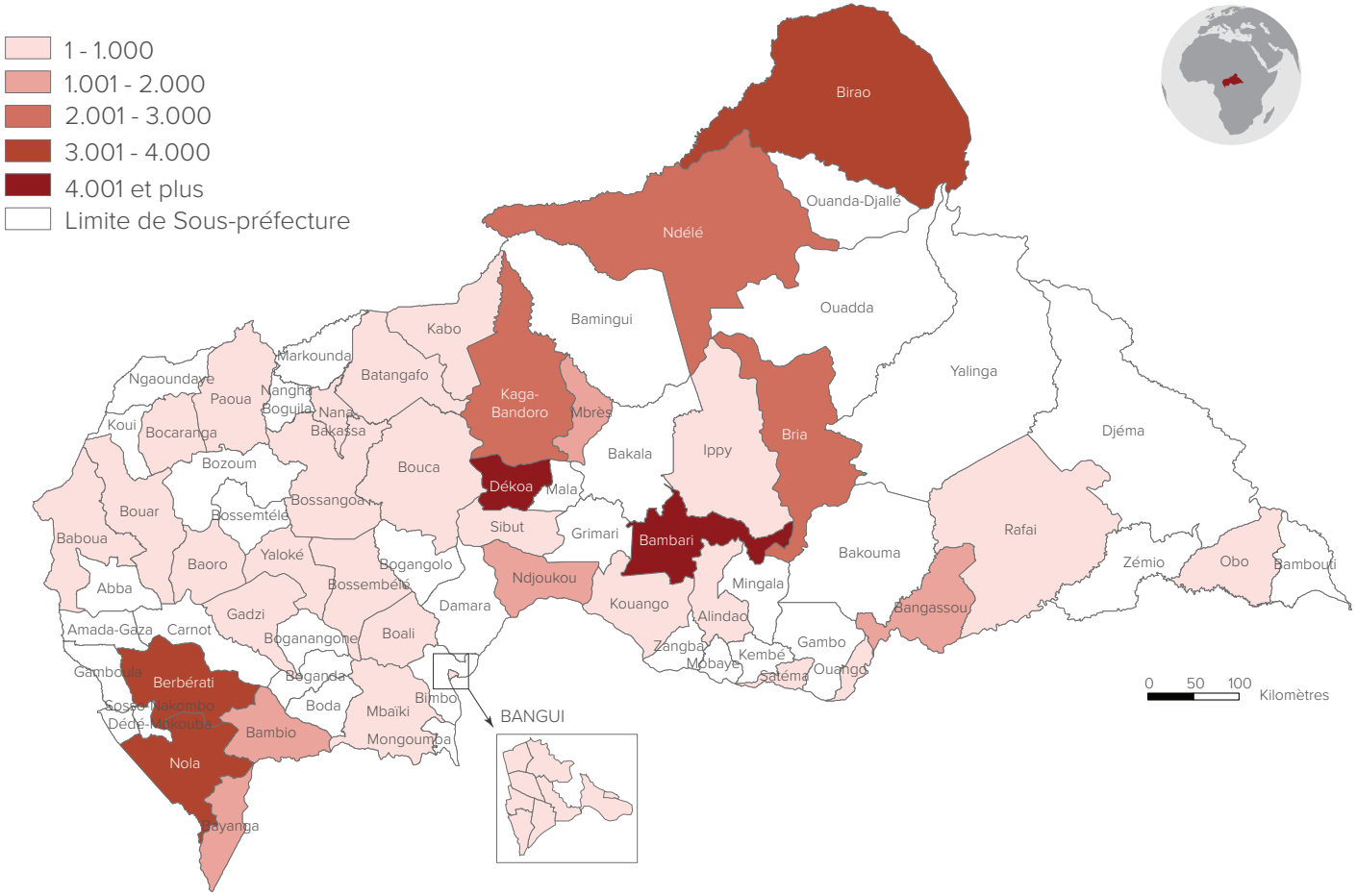

Les informations cartographiées représentent les mouvements de populations durant le mois de septembre 2022

***Nombre de sites par sous-préfectures ayant reçus des nouveaux déplacés: 18**

Ouham 8 (Kabo: 4, Batangafo: 3, Bouca: 1), Haut-Mbomou 3 (Obo: 3), Basse-Kotto 2 (Alindao: 2), Mbomou 2 (Rafaï: 2), Ouaka 2 (Ippy: 2) Nana-Gribizi 1 (Kaga-Bandoro: 1)

Les frontières et les noms indiqués et les désignations utilisées sur cette carte n'impliquent pas une reconnaissance ou une acceptation officielle par les Nations Unies.

Date de mise à jour: 11 octobre 2022 **Sources: CMP** **Feedback: ajaruvwa@unhcr.org** **Plus d'information: http://data2.unhcr.org**

République Centrafricaine

Commission des mouvements de population

30 septembre 2022

CHIFFRES CLÉS

205.904
Retournés

2.653
Retournés depuis des sites
1%

203.251
Retournés depuis des familles d'accueil
99%

STATISTIQUES PAR SOUS-PREFECTURE

Préfecture	Sous-préfecture	Site	Famille d'accueil	Total
Ouaka	Ngaoundaye	0	42.826	42.826
Nana-Gribizi	Bambari	72	14.852	14.924
Ouham	Bocaranga	0	13.823	13.823
Ouaka	Koui	0	13.669	13.669
Mbomou	Ouadda	0	10.199	10.199
Basse-Kotto	Kembé	0	10.040	10.040
Ouham	Mingala	0	9.390	9.390
Ouham	Gamboula	0	8.850	8.850
Ouham	Alindao	222	5.844	6.066
Ouham	Paoua	0	5.966	5.966
Autres	Autres	2.359	67.792	70.151
TOTAL		**2.653**	**203.251**	**205.904**

EVOLUTION MENSUELLE (en millier) durant le 6 derniers mois

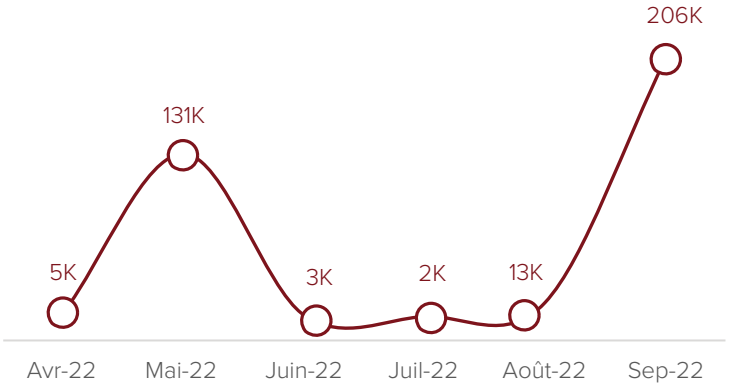

Nombre de nouveaux retournés par Sous-préfecture

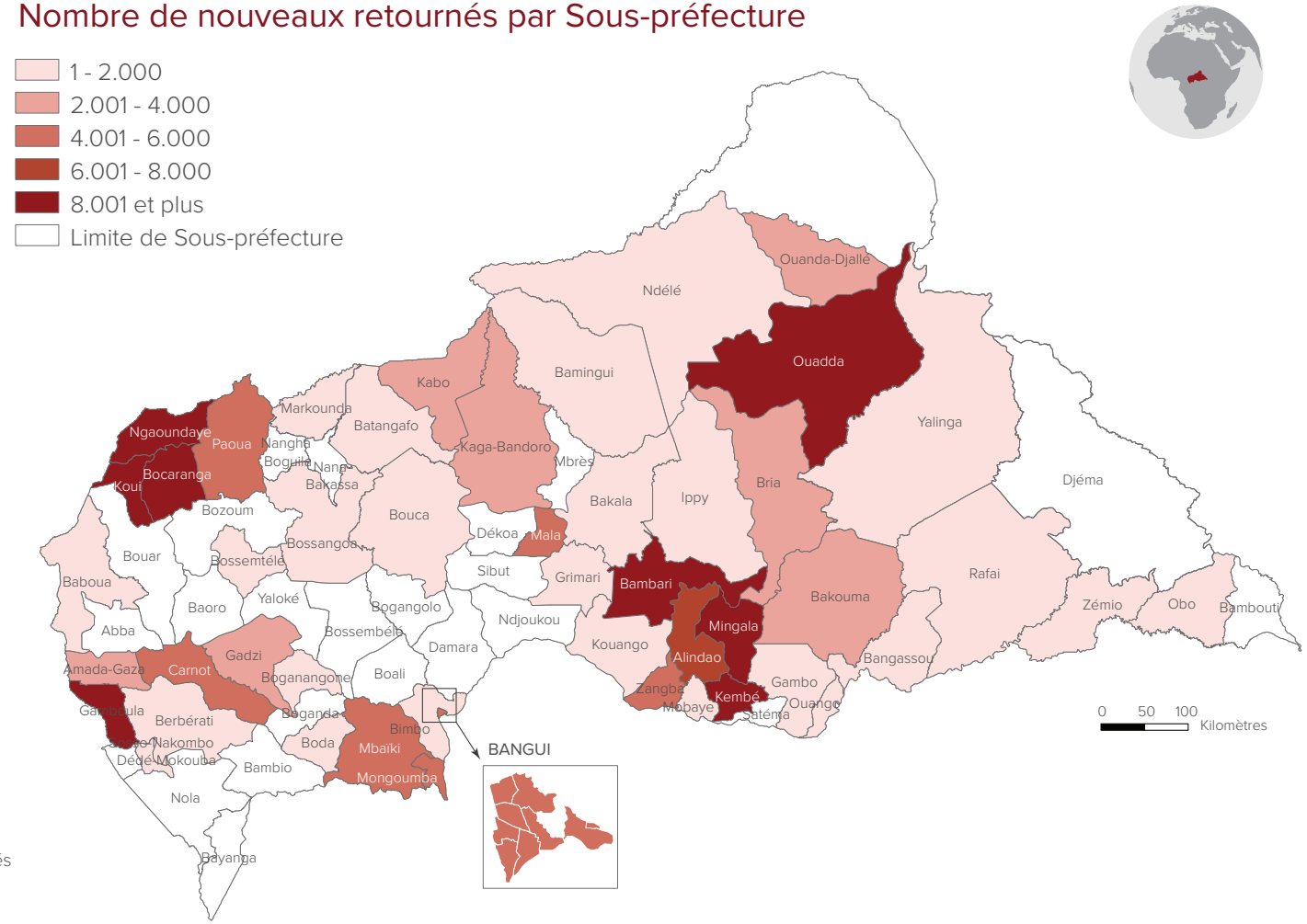

Les informations cartographiées représentent les mouvements de populations durant le mois de septembre 2022

Les frontières et les noms indiqués et les désignations utilisées sur cette carte n'impliquent pas une reconnaissance ou une acceptation officielle par les Nations Unies.

Date de mise à jour: 11 octobre 2022 **Sources: CMP** **Feedback: ajaruvwa@unhcr.org** **Plus d'information: http://data2.unhcr.org**