# PROJET 21 MONITORING DE PROTECTION – Couverture géographique

**BURKINA FASO**
**Décembre 2022**

## PRÉSENCE ET COUVERTURE GÉOGRAPHIQUE

**11** régions ; **45** provinces ; **215** communes
**164** moniteurs et volontaires de Protection
**170** points focaux ; **158** comités de protection

## DÉTAILS DU DISPOSITIF DE COLLECTE DÉPLOYÉ PAR ENTITÉ

### Danish Refugee Council (DRC)
- **11** communes couvertes
- **22** comités de protection

### Mouvement Burkinabè pour les Droits de l'Homme et du Peuple (MBDHP) *(via UNHCR)*
- **24** communes couvertes
- **26** moniteurs
- **14** points focaux
- **16** comités de protection

### AEJTB *(via UNHCR)*
- **18** communes couvertes
- **18** moniteurs
- **12** comités de protection

### AJBF *(via UNHCR)*
- **9** communes couvertes
- **10** moniteurs
- **8** comités de protection

### INTERSOS *(via UNHCR)*
- **156** communes couvertes
- **102** moniteurs
- **116** points focaux
- **90** comités de protection

### Commission Nationale des Droits Humains (CNDH) *(via UNHCR)*
- **24** communes couvertes
- **40** points focaux

### SALAKI *(via UNHCR)*
- **10** communes couvertes
- **12** moniteurs
- **10** comités de protection

## COUVERTURE GÉOGRAPHIQUE DU DISPOSITIF DE MONITORING PAR RÉGION

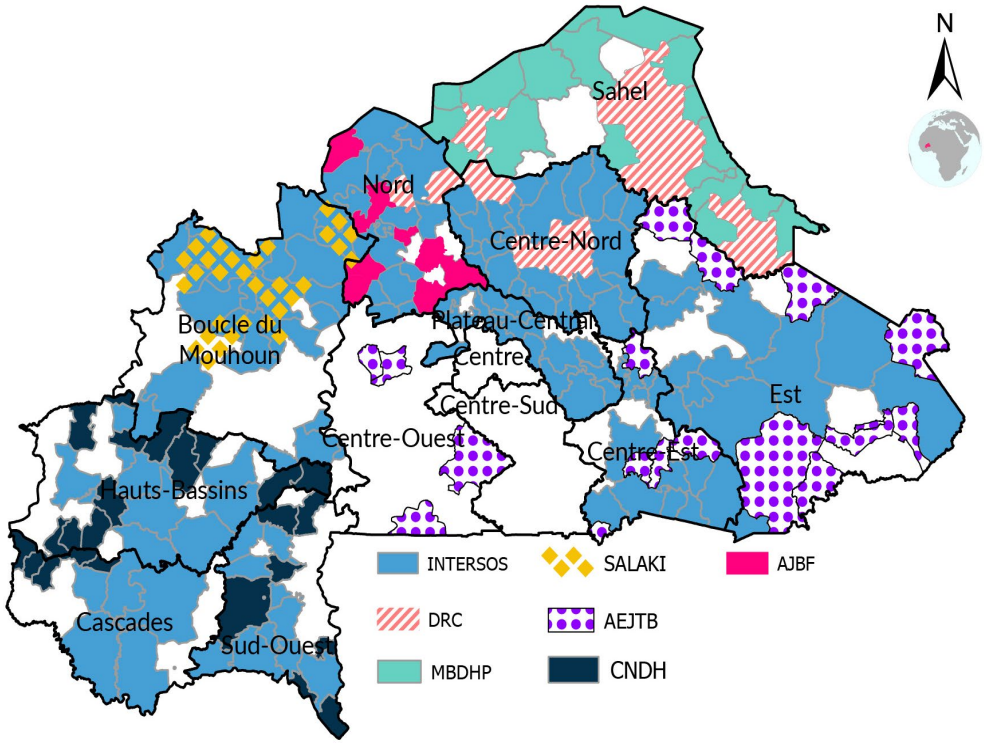


## FAITS ET CHIFFRES DE LA COLLECTE

**Répartition par genre des informateurs clés**

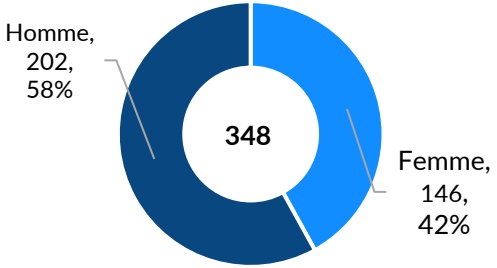


**Répartition par genre des chef(fe)s de ménage**

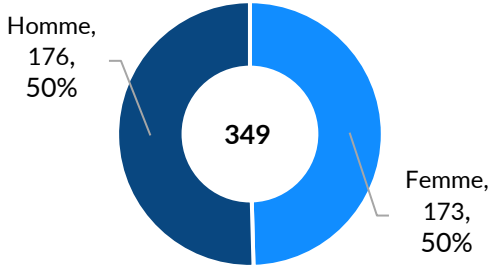

# PROJET 21 MONITORING DE PROTECTION – Déplacements de Population

**BURKINA FASO**
**Décembre 2022**

## AVIS DE NON-RESPONSABILITE

*Les chiffres relatifs aux mouvements de population avancés dans ce document sont des estimations brutes donnant un aperçu général de la situation des déplacements. Ils ne doivent pas être considérés comme des chiffres officiels de déplacement. Ces chiffres émanent du Monitoring de Protection (Projet 21). Les statistiques sur les déplacements sont publiées par le CONASUR.*

## RAISONS PRINCIPALES DE DEPLACEMENT

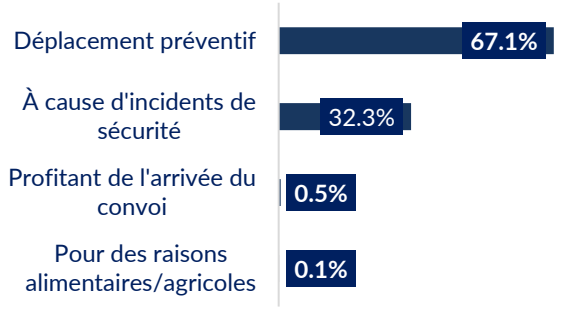


## TYPES DE DEPLACEMENTS FORCES

| Région d'accueil | Premier Déplacement | Déplacement secondaire | Retour (non organisé) |
|---|---|---|---|
| Nord | 19,996 | 2,000 | 0 |
| Centre-Nord | 5,626 | 0 | 0 |
| Sud-Ouest | 1,024 | 36 | 0 |
| Sahel | 627 | 0 | 150 |
| Est | 336 | 0 | 0 |
| Hauts-Bassins | 210 | 0 | 0 |
| Cascades | 158 | 0 | 0 |
| **Total** | **27,977** | **2,036** | **150** |

## CARTE DES DÉPLACEMENTS DE POPULATION

**30,163**
Estimation des déplacements au cours du mois.

**8**
Régions concernées par le déplacement au cours du mois

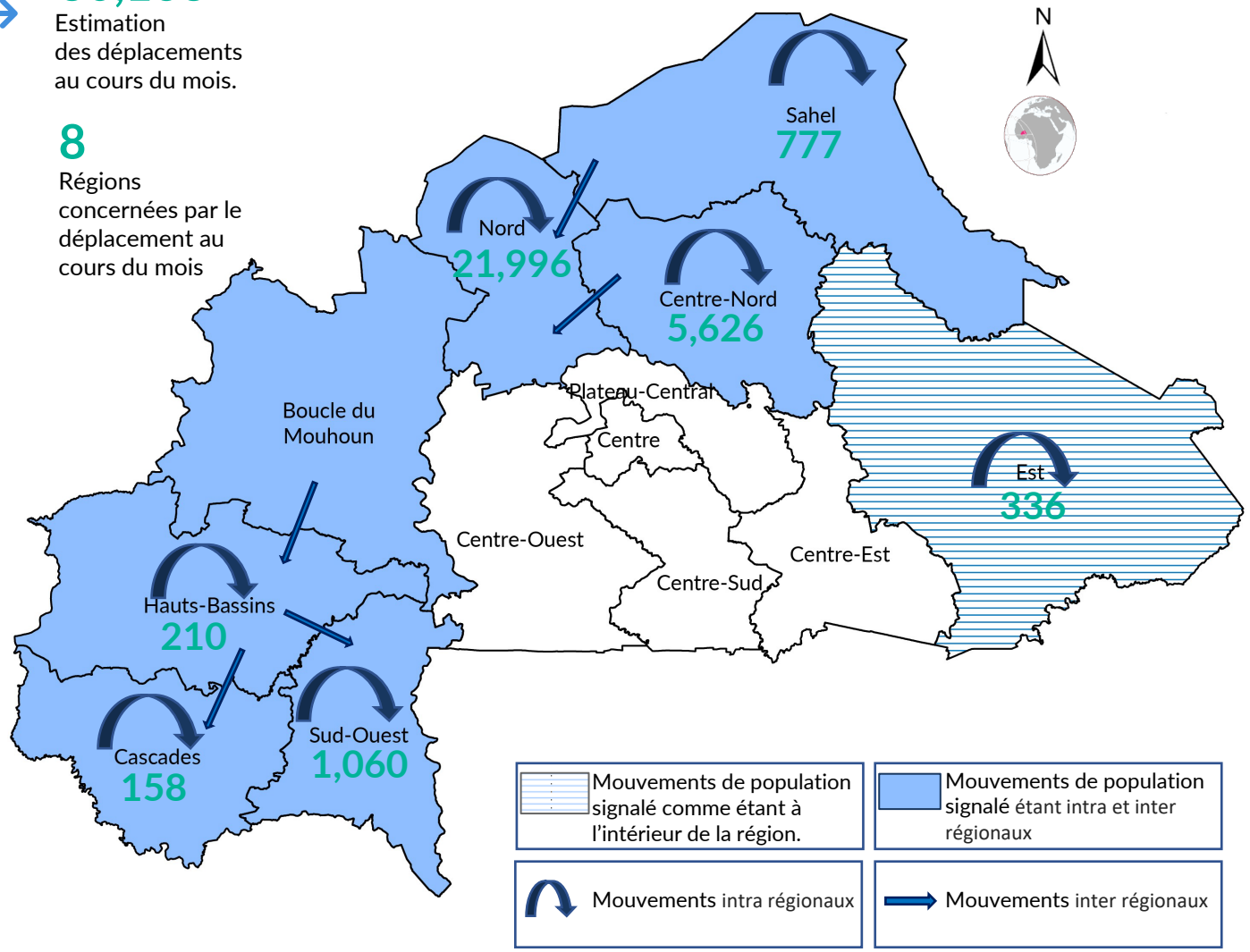

# PROJET 21 MONITORING DE PROTECTION – Incidents et violations

**BURKINA FASO**
**Décembre 2022**

## CHIFFRES CLEFS

**265** Incidents

**671** Victimes

## REPARTITION AGE-SEXE DES VICTIMES

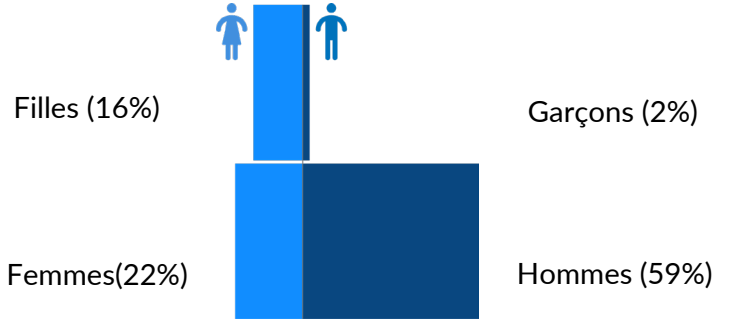


## REPARTITION DES TYPES DE VIOLATION

| 28% (73) | 22% (58) | 17% (44) | 15% (41) | 1.2% (4) | 16% (43) | 0.4% (1) | 0.4% (1) |
|---|---|---|---|---|---|---|---|
| Atteintes à la liberté et à la sécurité de la personne | Atteinte au droit à la vie | Violences Basées sur le Genre | Atteintes à l'intégrité physique et ou psychique | Incidents communautaire | Atteinte au droit à la propriété | Violations graves commises à l'encontre d'enfants | Atteinte au droit au logement (convenable) |

## CARTE DES VIOLATIONS RAPPORTÉES PAR REGION

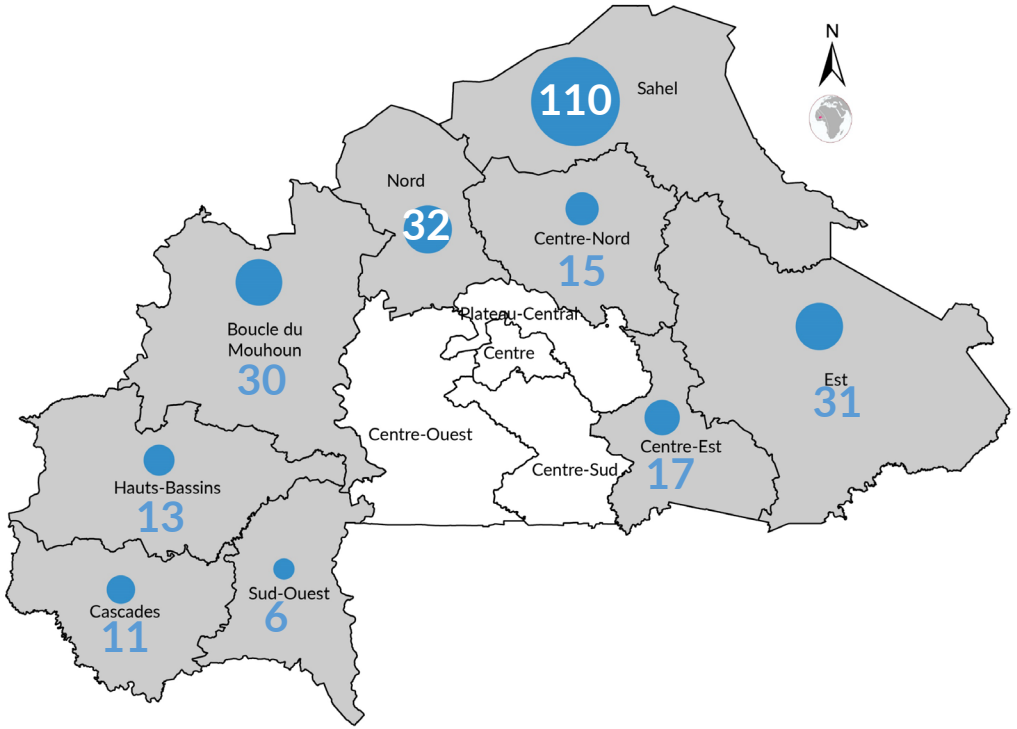


## ÉVOLUTION DU NOMBRE D'INCIDENTS COLLECTÉS

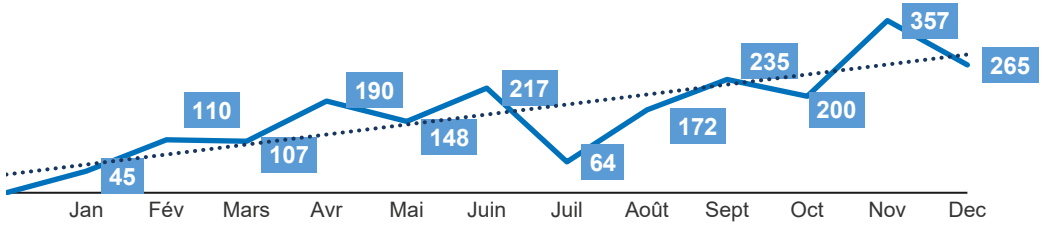


## AUTEURS PRESUMES (% DES VIOLATIONS)